This is a digital copy of a book that was preserved for generations on library shelves before it was carefully scanned by Google as part of a project to make the world's books discoverable online.

It has survived long enough for the copyright to expire and the book to enter the public domain. A public domain book is one that was never subject to copyright or whose legal copyright term has expired. Whether a book is in the public domain may vary country to country. Public domain books are our gateways to the past, representing a wealth of history, culture and knowledge that's often difficult to discover.

Marks, notations and other marginalia present in the original volume will appear in this file - a reminder of this book's long journey from the publisher to a library and finally to you.

Usage guidelines

Google is proud to partner with libraries to digitize public domain materials and make them widely accessible. Public domain books belong to the public and we are merely their custodians. Nevertheless, this work is expensive, so in order to keep providing this resource, we have taken steps to prevent abuse by commercial parties, including placing technical restrictions on automated querying.

We also ask that you:

+ *Make non-commercial use of the files* We designed Google Book Search for use by individuals, and we request that you use these files for personal, non-commercial purposes.

+ *Refrain from automated querying* Do not send automated queries of any sort to Google's system: If you are conducting research on machine translation, optical character recognition or other areas where access to a large amount of text is helpful, please contact us. We encourage the use of public domain materials for these purposes and may be able to help.

+ *Maintain attribution* The Google "watermark" you see on each file is essential for informing people about this project and helping them find additional materials through Google Book Search. Please do not remove it.

+ *Keep it legal* Whatever your use, remember that you are responsible for ensuring that what you are doing is legal. Do not assume that just because we believe a book is in the public domain for users in the United States, that the work is also in the public domain for users in other countries. Whether a book is still in copyright varies from country to country, and we can't offer guidance on whether any specific use of any specific book is allowed. Please do not assume that a book's appearance in Google Book Search means it can be used in any manner anywhere in the world. Copyright infringement liability can be quite severe.

About Google Book Search

Google's mission is to organize the world's information and to make it universally accessible and useful. Google Book Search helps readers discover the world's books while helping authors and publishers reach new audiences. You can search through the full text of this book on the web at `http://books.google.com/`

Ger 2300.6.2

B

Digitized by Google

Digitized by Google

Digitized by Google

H. Frhr. v. Großschedl k. Oberförster
2 f. 24 d.

Der deutsch-französische Krieg 1870–71.

Redigirt

von der

Kriegsgeschichtlichen Abtheilung des Großen Generalstabes.

Erster Theil.

Geschichte des Krieges bis zum Sturz des Kaiserreichs.

Heft 9.

Die Ereignisse an der Deutschen Küste und vor den Festungen in Elsaß und Lothringen. — Schlacht bei Noisseville. — Allgemeiner Ueberblick des Deutsch-Französischen Krieges bis Anfangs September.

Mit Plan 10, 11, 12 und einer Skizze.

Berlin 1875.
Ernst Siegfried Mittler und Sohn,
Königliche Hofbuchhandlung.
Kochstraße 69/70.

Digitized by Google

Digitized by Google

Der deutsch-französische Krieg 1870–71.

Redigirt

von der

Kriegsgeschichtlichen Abtheilung des Großen Generalstabes.

Erster Theil.

Geschichte des Krieges bis zum Sturz des Kaiserreichs.

Heft 9.

Die Ereignisse an der Deutschen Küste und vor den Festungen in Elsaß und Lothringen. — Schlacht bei Noisseville. — Allgemeiner Ueberblick des Deutsch-Französischen Krieges bis Anfangs September.

Mit Plan 10, 11, 12 und einer Skizze.

Berlin 1875.

Ernst Siegfried Mittler und Sohn,

Königliche Hofbuchhandlung.

Kochstraße 69/70.

Digitized by Google

Inhalts-Verzeichniß.

	Seite
Die Ereigniſſe an der Deutſchen Küſte und vor den Feſtungen in Elſaß und Lothringen	1307
Die Schlacht bei Roiſſeville am 31ſten Auguſt und 1ſten September . .	1419
Allgemeiner Ueberblick des Deutſch-Franzöſiſchen Krieges bis Anfangs September	1491

Mit Vorbehalt des Ueberſetzungsrechts.

Druck von E. S. Mittler u. Sohn in Berlin, Kochſtraße 69/70.

Digitized by Google

Der deutsch-französische Krieg 1870–71.

Redigirt

von der

Kriegsgeschichtlichen Abtheilung des Großen Generalstabes.

Erster Theil.

Geschichte des Krieges bis zum Sturz des Kaiserreichs.

Zweiter Band.

Von der Schlacht bei Gravelotte bis zum Sturz des Kaiserreichs.

Berlin 1875.
Ernst Siegfried Mittler und Sohn,
Königliche Hofbuchhandlung
Kochstraße 69. 70.

Digitized by Google

Ger 2300.6.2
B

HARVARD COLLEGE LIBRARY
H. NELSON GAY
RISORGIMENTO COLLECTION
COOLIDGE FUND
1931

Mit Vorbehalt des Ueberſetzungsrechts.

Druck von E. S. Mittler u. Sohn in Berlin, Kochſtraße 69/70.

Digitized by Google

Inhaltsverzeichniß des zweiten Bandes.

	Seite
Die Schlacht bei Gravelotte—St. Privat am 18ten August	670
Vormarsch der III. und Maas-Armee gegen die Armee von Châlons bis 22sten August	930
Vorgänge bei der Armee von Châlons in der Zeit vom 17ten bis 22sten August	949
Der Schauplatz der Heeresbewegungen in der zweiten Hälfte des August	955
Vormarsch der III. und Maas-Armee in der Richtung auf Châlons. 23ster bis 25ster August	959
Rechtsabmarsch des Deutschen Heeres nach Norden. 26ster bis 29ster August. Reitergefecht bei Buzancy	983
Gefecht bei Nouart	1020
Die Schlacht bei Beaumont am 30sten August	1034
Bewegungen der III. Armee am 30sten August und Rückzug des Französischen Heeres auf Sedan	1104
Der 31ste August	1112
Gefecht an den Brücken bei Bazeilles	1126
Die Schlacht bei Sedan	1139
Die Kapitulation	1284
Rückblick auf die strategischen und taktischen Verhältnisse des Feldzuges gegen die Armee von Châlons	1297
Vorgänge in den Deutschen Küstenlanden, auf der Ost- und Nordsee	1307
Einschließung und Beschießung von Straßburg (11ter bis 27ster August)	1321
Die rückwärtigen Verbindungen des Deutschen Heeres in dem Zeitraume bis zur Schlacht bei Sedan	1368
Die Einschließung von Metz in dem Zeitraume bis zur Schlacht bei Noisseville	1389
Die Schlacht bei Noisseville am 31sten August und 1sten September	1419
Allgemeiner Ueberblick des Deutsch-Französischen Krieges bis Anfangs September	1491

Digitized by Google

Anlagen.

			Seite
Anlage	23.	Befehle des Prinzen Friedrich Karl an die Korps der II. Armee vom 18ten Auguſt 1870 Mittags	183*
"	24.	Verluſtliſte für die Schlacht bei Gravelotte—St. Privat .	185*
"	25.	Ordre de bataille der 3ten Reſerve-Diviſion	225*
"	26.	Stärke-Nachweiſungen für die Schlachten bei Colombey—Nouilly am 14ten, Vionville—Mars la Tour am 16ten und Gravelotte—St. Privat am 18ten Auguſt 1870 .	229*
"	27.	Dispoſition für die Cernirung von Metz vom 19ten Auguſt 1870 Abends	235*
"	28.	Armee-Befehl des Generals v. Steinmetz vom 20ſten Auguſt	239*
"	29.	Formation des Stabes des Ober-Kommandos der Maas-(IV.) Armee	242*
"	30.	Marſchtableau der III. Armee für die Tage vom 17ten bis 20ſten Auguſt 1870	243*
"	31.	Stärke-Nachweiſung der III. und Maas-Armee am 22ſten Auguſt 1870	243*
"	32.	Ordre de bataille der Armee von Châlons am 25ſten Auguſt 1870	244*
"	33.	Befehl des großen Hauptquartiers vom 21ſten Auguſt . .	255*
"	34.	Befehl des großen Hauptquartiers vom 25ſten Auguſt Abends	256*
"	35.	Meldungen aus dem Bereiche der Maas-Armee am 28ſten Auguſt	257*
"	36.	Meldungen vom 29ſten Auguſt	259*
"	37.	Verluſtliſte für das Gefecht bei Nouart	261*
"	38.	Befehle der Ober-Kommandos der III. und Maas-Armee für den 30ſten Auguſt	262*
"	39.	Marſchordnung des IV., XII. und I. Bayeriſchen Korps am 30ſten Auguſt 1870	267*
"	40.	Verluſtliſte für die Schlacht bei Beaumont	278*
"	41.	Ordre de bataille des Franzöſiſchen 13ten Armee-Korps am 28ſten Auguſt 1870	283*
"	42.	Befehl des großen Hauptquartiers vom 30ſten Auguſt Abends. Befehle der Ober-Kommandos der III. und Maas-Armee vom 31ſten Auguſt Morgens	286*
"	43.	Proklamation des Kaiſers Napoleon vom 31ſten Auguſt .	290*
"	44.	Marſchordnung des I. Bayeriſchen Armee-Korps am 31ſten Auguſt 1870	291*
"	45.	Verluſtliſte für die Gefechte am 31ſten Auguſt 1870 . .	292*
"	46.	Befehle der Ober-Kommandos der III. und Maas-Armee zum 1ſten September 1870	295*
"	47.	Marſchordnung des I. Bayeriſchen und XII. Korps, der 8ten Infanterie-Diviſion ſowie des Garde-, II. Bayeriſchen, V. und XI. Korps am 1ſten September 1870 . . .	298*
"	48.	Brief des Kaiſers Napoleon d. d. Sedan den 1ſten September (Facſimile) und Antwort Seiner Majeſtät des Königs Wilhelm	313*

Digitized by Google

			Seite
Anlage	49.	Kapitulations-Verhandlung d. d. Fresnois 2ten September 1870	314*
„	50.	Verlustliste für die Schlacht bei Sedan	316*
„	51.	Besatzung von Straßburg am 4ten August 1870	343*
„	52.	Ordre de bataille des Belagerungs-Korps vor Straßburg	344*
„	53.	Nachweisung der Standorte der Etappen-Truppen am 4ten September 1870	352*
„	54.	Instruktion für den General-Gouverneur okkupirter feindlicher Landestheile	356*
„	55.	Armee-Befehl des Prinzen Friedrich Karl, die Cernirung von Metz betreffend	358*
„	56.	Befehl des Marschalls Bazaine für den 26sten August	362*
„	57.	Instructions sommaires pour l'attaque du 31e août	364*
„	58.	Verlustlisten für die Schlacht bei Noisseville	365*

Digitized by Google

Anlagen.

			Seite
Anlage	23.	Befehle des Prinzen Friedrich Karl an die Korps der II. Armee vom 18ten Auguſt 1870 Mittags	183*
"	24.	Verluſtliſte für die Schlacht bei Gravelotte—St. Privat .	185*
"	25.	Ordre de bataille der 3ten Reſerve-Diviſion	228*
"	26.	Stärke-Nachweiſungen für die Schlachten bei Colombey—Nouilly am 14ten, Vionville—Mars la Tour am 16ten und Gravelotte—St. Privat am 18ten Auguſt 1870 .	229*
"	27.	Dispoſition für die Cernirung von Metz vom 19ten Auguſt 1870 Abends	235*
"	28.	Armee-Befehl des Generals v. Steinmetz vom 20ſten Auguſt	239*
"	29.	Formation des Stabes des Ober-Kommandos der Maas-(IV.) Armee	242*
"	30.	Marſchtableau der III. Armee für die Tage vom 17ten bis 20ſten Auguſt 1870	243*
"	31.	Stärke-Nachweiſung der III. und Maas-Armee am 22ſten Auguſt 1870	243*
"	32.	Ordre de bataille der Armee von Châlons am 25ſten Auguſt 1870	244*
"	33.	Befehl des großen Hauptquartiers vom 21ſten Auguſt . .	255*
"	34.	Befehl des großen Hauptquartiers vom 25ſten Auguſt Abends	256*
"	35.	Meldungen aus dem Bereiche der Maas-Armee am 28ſten Auguſt	257*
"	36.	Meldungen vom 29ſten Auguſt	259*
"	37.	Verluſtliſte für das Gefecht bei Nouart	261*
"	38.	Befehle der Ober-Kommandos der III. und Maas-Armee für den 30ſten Auguſt	262*
"	39.	Marſchordnung des IV., XII. und I. Bayeriſchen Korps am 30ſten Auguſt 1870	267*
"	40.	Verluſtliſte für die Schlacht bei Beaumont	273*
"	41.	Ordre de bataille des Franzöſiſchen 13ten Armee-Korps am 28ſten Auguſt 1870	283*
"	42.	Befehl des großen Hauptquartiers vom 30ſten Auguſt Abends. Befehle der Ober-Kommandos der III. und Maas-Armee vom 31ſten Auguſt Morgens	286*
"	43.	Proklamation des Kaiſers Napoleon vom 31ſten Auguſt .	290*
"	44.	Marſchordnung des I. Bayeriſchen Armee-Korps am 31ſten Auguſt 1870	291*
"	45.	Verluſtliſte für die Gefechte am 31ſten Auguſt 1870 . .	292*
"	46.	Befehle der Ober-Kommandos der III. und Maas-Armee zum 1ſten September 1870	295*
"	47.	Marſchordnung des I. Bayeriſchen und XII. Korps, der 8ten Infanterie-Diviſion ſowie des Garde-, II. Bayeriſchen, V. und XI. Korps am 1ſten September 1870 . . .	298*
"	48.	Brief des Kaiſers Napoleon d. d. Sedan den 1ſten September (Facſimile) und Antwort Seiner Majeſtät des Königs Wilhelm	313*

Digitized by Google

			Seite
Anlage	49.	Kapitulations-Verhandlung d. d. Fresnois 2ten September 1870	314*
„	50.	Verlustliste für die Schlacht bei Sedan	316*
„	51.	Besatzung von Straßburg am 4ten August 1870	343*
„	52.	Ordre de bataille des Belagerungs-Korps vor Straßburg	344*
„	53.	Nachweisung der Standorte der Etappen-Truppen am 4ten September 1870	352*
„	54.	Instruktion für den General-Gouverneur okkupirter feindlicher Landestheile	356*
„	55.	Armee-Befehl des Prinzen Friedrich Karl, die Cernirung von Metz betreffend	358*
„	56.	Befehl des Marschalls Bazaine für den 26sten August	362*
„	57.	Instructions sommaires pour l'attaque du 31e août	364*
„	58.	Verlustlisten für die Schlacht bei Noisseville	365*

Digitized by Google

Digitized by Google

Skizzen, Pläne und Uebersichtskarten

zu dem Werke: Der Deutsch-Französische Krieg 1870—71.

Heft 1—5.

Skizze 1. Die Deutschen und Französischen Armeen am 31sten Juli 1870. (Heft 1.)
" 2. Uebersichtskarte für den 2ten August 1870. (Heft 2.)
" 3. Uebersichtskarte für den 5ten August Abends. (Heft 2.)
" 4. Uebersichtskarte für den 15ten August Abends. (Heft 3.)
Plan 1. Treffen bei Weißenburg. (Heft 2.)
" 2. Schlacht bei Wörth. (Heft 3.)
" 3. Schlacht bei Spicheren. (Heft 3.)
" 4. Schlacht bei Colombey—Nouilly. (Heft 4.)
" 5a und b. Schlacht bei Vionville—Mars la Tour. (Heft 5.)
Uebersichtskarte 1. Umgegend von Metz. (Heft 5.)

Digitized by Google

Digitized by Google

Skizzen, Pläne und Uebersichtskarten

zu dem Werke: Der Deutsch-Französische Krieg 1870—71.

Heft 1—5.

Skizze 1. Die Deutschen und Französischen Armeen am 31sten Juli 1870. (Heft 1.)
" 2. Uebersichtskarte für den 2ten August 1870. (Heft 2.)
" 3. Uebersichtskarte für den 5ten August Abends. (Heft 2.)
" 4. Uebersichtskarte für den 15ten August Abends. (Heft 3.)
Plan 1. Treffen bei Weißenburg. (Heft 2.)
" 2. Schlacht bei Wörth. (Heft 3.)
" 3. Schlacht bei Spicheren. (Heft 3.)
" 4. Schlacht bei Colombey—Nouilly. (Heft 4.)
" 5a und b. Schlacht bei Vionville—Mars la Tour. (Heft 5.)
Uebersichtskarte 1. Umgegend von Metz. (Heft 5.)

Digitized by Google

Digitized by Google

Skizzen, Pläne und Ueberſichtskarten

zu dem Werke: Der Deutſch-Franzöſiſche Krieg 1870—71.

Heft 6—9.

Skizze 5. Stellung der Franzoſen am Morgen des 1ſten September. (Heft 8.)
" 6. Gelände zwiſchen Donchery und Mézières. (Heft 8.)
" 7. Ueberſichtskarte der Nord- und Oſtſee. (Heft 9.)
Plan 6a und b. Schlacht bei Gravelotte—St. Privat. (Heft 6.)
" 7. Gefecht bei Nouart. (Heft 7.)
" 8. Schlacht bei Beaumont. (Heft 7.)
" 9a und b. Schlacht bei Sedan. (Heft 8.)
" 10. Straßburg und Umgebung. (Heft 9.)
" 11. Stellung der Einſchließungsarmee vor Metz am 27ſten Auguſt. (Heft 9.)
" 12. Schlacht bei Noiſſeville. (Heft 9.)
Ueberſichtskarte 2 für die Heeresbewegungen in der Zeit vom 19ten Auguſt bis 1ſten September 1870. (Heft 7.)

Digitized by Google

Digitized by Google

Nachträge, Berichtigungen und Druckfehler des zweiten Bandes.

Seite 569, Anmerkung Z. 1 muß es heißen: (mit Ausschluß der 1sten und 4ten Kompagnie) anstatt: (mit Ausschluß der 1sten und 2ten Kompagnie).

" 578, Z. 5—12 erhalten nachstehenden Wortlaut:

Oberst v. Schmidt, welcher für den eben verwundeten Brigade-Kommandeur die Führung der bereits zum Halten gekommenen Brigade Rauch übernahm, ließ dieselbe mit Zügen Kehrt schwenken und im Schritt zurückgehend die Zwischenräume der Schwadronen wieder herstellen, was unter dem heftigen Feuer des Feindes mit Kaltblütigkeit bewerkstelligt wurde. In solcher Weise führte der Oberst die Brigade in eine gedeckte Aufstellung bei Flavigny.

" 583, Z. 10 muß es heißen: „die 2te und 3te Kompagnie" anstatt: „die 3te und 4te Kompagnie".

" 586, Z. 4 v. u. muß es heißen: „Graf Schmettow" anstatt: „Graf Schmettau".

" 635, Z. 7—10 erhalten nachstehenden Wortlaut:

Auf Wunsch des Kommandeurs der 16ten Division nahmen die Truppen die Richtung nach dem Bois des Chevaux. Da man sich durch die großen Waldungen, in denen es bereits zu dunkeln begann, nur auf schmalen Wegen vorbewegen konnte, so . . . .

" 671, Anmerkung Z. 1 muß es heißen: „Die 4te Schwadron" anstatt: „die 1ste Schwadron" und: „das 3te Hessische Infanterie-Regiment" anstatt: „das 2te Hessische Infanterie-Regiment".

" 726, Z. 5 muß es heißen: „Hauptmann v. Schäffer" anstatt: „Hauptmann v. Schäfer".

" 912. In der Anmerkung unter dem Texte muß es heißen: „General-Major v. Dannenberg, und in seiner Begleitung Major v. Roon vom Garde-Korps" anstatt: „In Vertretung des General-Majors v. Dannenberg Major v. Roon vom Garde-Korps".

" 938, Z. 6 muß es heißen: „das Füsilier-Bataillon Regiments Nr. 17 und das 2te Regiments Nr. 92" anstatt: „die Füsilier-Bataillone der Regimenter Nr. 17 und 92".

" 969, Z. 5 muß es heißen: „Monthairon" anstatt: „Petit Monthairon". (Monthairon liegt etwa 1/4 Meile südlich von Petit Monthairon. Vergl. Skizze: 24ster August und Uebersichtskarte 2.)

" 1002. In dem Marsch-Verzeichniß muß es heißen: „IV. Armee-Korps" anstatt: „VI. Armee-Korps".

" 1008, Z. 17 muß es heißen: „v. Goddaeus" anstatt: „v. Göddäus".

" 1028, Z. 16 muß es heißen: „14 Offiziere, 349 Mann" anstatt: „13 Offiziere, 356 Mann".

Digitized by Google

Seite 1103, Z. 1 der Anmerkung muß es heißen: „IV. Korps" anstatt: „VI. Korps".

„ 1220 und 1228 muß es in den betreffenden Anmerkungen unter dem Text heißen: „Skizze Nr. 6" anstatt: „Skizze Nr. 5".

„ 1236, Z. 11 v. o. muß es heißen: „Husaren-Regiments Nr. 13" anstatt: „Husaren-Regiments Nr. 14".

„ 1315, Z. 3 muß es heißen: „Wieschendorf" anstatt: „Woschendorf".

„ 1315 Anmerkung **) Zeile 2 muß es heißen: „Büllerhuk" anstatt: „Ballerhuk".

Zu den Anlagen.

Seite 123*. In der Verlustliste des Inf.-Leib-Regts. ist unter den Verwundeten der Ober-Lieut. Auer nachzutragen.

„ 183*. In dem Befehle für das XII. Armee-Korps muß es heißen:

1) „11½ Uhr" anstatt: „11¾ Uhr".

2) „In zweiter Linie folgen zur Unterstützung das II., III., X. und XII. Korps" anstatt: „In zweiter Linie folgen zur Unterstützung das III., X., sowie das II. Korps".

„ 185* u. folg. (Anlage 24). Auf Grund erst nachträglich eingegangener Ergänzungen zu den bisherigen Akten sind in den Verlustlisten noch folgende Veränderungen aufzunehmen:

VIII. Armee-Korps:

Bei dem 8ten Rhein. Inf.-Regt. Nr. 29 unter den Verlusten der Offiziere und Offizierdienstthuenden als „Todt":

Portepee-Fähnrich v. Daniels,
Vice-Feldwebel Ridder,
Unteroffizier Landferman;

als „Verwundet":

Sekonde-Lieut. v. d. Wense,
Portepee-Fähnrich Loewen,
Vice-Feldwebel Klein.

Bei der Mannschaft sind 3 Todte und 2 Verwundete weniger in Anrechnung zu bringen.

Garde-Korps:

Unter den gebliebenen Offizierdienstthuenden des Kaiser Franz Garde-Grenadier-Regiments Nr. 2:

Portepee-Fähnrich v. Mirus.

Der Verlust der Mannschaft an Todten stellt sich hierdurch um einen Mann geringer.

IX. Armee-Korps:

1) General-Kommando. Unter den verwundeten Offizieren: Rittmeister und Ordonnanz-Offizier v. Hammerstein.

2) Holsteinsches Inf.-Regt. Nr. 85. Unter den Verwundeten: Unterarzt Dr. Broemser.

3) 2tes Hessisches Jäger-Bataillon. Unter den verwundeten Offizieren: Sekonde-Lieutenant Becker.

Digitized by Google

Seite 185* u. folg. (Anlage 24). In den Verlustlisten ist noch aufzunehmen:

I. Armee.

Unter „Verwundet": Hptm. Köhler von der 1sten Art.-Brig., 2ter Adjutant bei dem Kommandeur der Artillerie.

II. Armee.

Unter „Todt": Hptm. Frhr. v. Habeln von der 8ten Art.-Brig., 2ter Adjutant bei dem Kommandeur der Artillerie.

* 211* und 215*. In der Verlustliste ist der Premier-Lieut. v. Natzmer des Magdeb. Drag.-Regts. Nr. 6 an den betreffenden Stellen als verwundet aufzunehmen.

* 212*. In der Verlustliste des Großherzogl. Hess. 1sten Inf.-Regts. ist unter den Verwundeten der Vice-Feldwebel Rube nachzutragen.

* 243* (Anlage 31). Die Württembergische Feld-Division hatte nicht 58, sondern 54 Geschütze.

* 247*. In der Ordre de bataille des 5ten Französischen Korps ist noch ein Bataillon des Linien-Regiments Nr. 86 (in Bitsch), das Lancier-Regiment Nr. 3 und die Batterie Nr. 7 des Artillerie-Regiments Nr. 2 (bei der Armee von Metz) in Abgang zu bringen.

* 255*, Z. 10 v. u. muß es heißen: „Daucourt" anstatt: „Doncourt".

* 268* muß es heißen: „Schleswig-Holst. Füs.-Regt. Nr. 86" und „3tes Bat." anstatt: „Schleswig-Holst. Inf.-Regt. Nr. 86" und „Füs.-Bat."; ferner beim 3ten Thüring. Inf.-Regt. Nr. 71 „Füs.-Bat." anstatt: „3tes Bat.", „Hptm. Bergmann" anstatt: „Hptm. Bergemann".

* 270*. Beim 1sten Reiter-Regiment Kronprinz muß es heißen: „Oberst-Lieut. v. Sahr" anstatt: „Oberst-Lieut. v. Watzdorf".

* 292* und 294*. In der Verlustliste des I. Bayerischen Armee-Korps ist beim 9ten Jäger-Bat. der Ober-Lieut. Bernhardt unter den Todten statt unter den Verwundeten zu führen.

* 300* (Anlage 47) muß es heißen: „13tes Inf.-Regt." anstatt: „3tes Inf.-Regt."

* 308* (Anlage 47) muß es heißen: „Kommdr. der 4ten Abth. Oberst-Lieut. Frhr. v. Crailsheim" anstatt: „Major Frhr. v. Crailsheim."

* 324* und 326* (Anlage 50). In den Verlustlisten des I. Bayerischen Armee-Korps ist beim Infanterie-Leib-Regiment als „verwundet" noch aufzunehmen: Hptm. Hoffmann.

Auf den Plänen 5A und 5B sind die Truppenbezeichnungen gemäß der zu Seite 583 gemachten Berichtigung zu ändern.

Auf dem Plane 5B haben die beiden Batterien $\frac{5.}{10.}$ und $\frac{6.}{10.}$ auf dem Flügel der 38sten Brigade Pfeilstriche zu erhalten, welche bis zu dem Buchstaben „g" des Wortes „Brigade" führen. (Vergl. S. 600.)

Auf der „Uebersichtskarte für den 15ten August Abends" sind die beiden Infanterie-Divisionen des VI. Armee-Korps bei Sarrebourg eingezeichnet, während sich dort nur die 11te befand und die 12te bei Avricourt stand. (Vergl. die Marschskizze der III. Armee 12ter bis 16ter August.)

Auf Skizze 5 sind die Höhenzahlen in Metern angegeben.

Auf Plan 9A muß es heißen: $\frac{\text{1ste, 2te}}{\text{2te Chl.}}$ anstatt: $\frac{\text{1ste, 2te, 4te}}{\text{2te Chl.}}$.

Digitized by Google

Digitized by Google

Die Ereignisse an der Deutschen Küste und vor den Festungen in Elsaß und Lothringen. — Schlacht bei Noisseville. —

Vorgänge in den Deutschen Küstenlanden, auf der Ost- und Nordsee.

Die Rüstungen in den Französischen Seehäfen und die Ungewißheit über die Haltung Dänemarks hatten bei Ausbruch des Krieges das Deutsche Küstenland besonders bedroht erscheinen lassen. Zum Schutze desselben waren daher dem General-Gouverneur, General Vogel- v. Falckenstein, sehr ansehnliche Streitkräfte zur Verfügung gestellt worden.*)

Bezüglich der ersten Vertheidigungsmaßregeln gliederte sich die langgestreckte Küste in drei gesonderte Abschnitte; an den Gestaden der Ost- und Nordsee handelte es sich im Wesentlichen um rechtzeitige Maßregeln gegen Landungen des Feindes, während die zwischen beiden Meeren liegende Provinz Schleswig-Holstein zugleich auch dem Einbruche einer auf dem Landwege von Norden her vorrückenden Dänisch-Französischen Armee ausgesetzt schien. Letztere Möglichkeit trat jedoch bald außer Betracht, als man sich in Kopenhagen für Aufrechthaltung der Neutralität entschieden hatte.

Die für flach gebaute Schiffe ziemlich zugängliche Ostsee-Küste war fast auf allen wichtigen Punkten, zum Theil erst seit neuerer Zeit, mit Befestigungsanlagen versehen. An der Nordsee-Küste gewährten die vor dem eigentlichen Festlande meilenweit sich ausdehnenden „Watten" einen noch ausgiebigeren Schutz; auch die stellenweise kaum

*) Vergl. Seite 116 und 119; siehe auch die beigegebene Skizze 7.

Digitized by Google

2000 Schritte breiten Durchbrüche der Fluß-Mündungen sind nach Entfernung der Seezeichen nur mit außerordentlicher Schwierigkeit aufzufinden. Da indessen von einem unternehmenden und zur See überlegenen Gegner immerhin der Versuch gemacht werden konnte, sich mit Hülfe Dänischer oder Helgolander Lootsen durch jene damals nur ungenügend befestigten Einfahrten den Zugang in das Binnenland zu bahnen, so waren mit Rücksicht hierauf die Truppen des General-Gouvernements vorzugsweise in den westlicheren Küstenabschnitten vertheilt und Vorkehrungen getroffen worden, um zur Abwehr eines bereits gelandeten Feindes ausreichende Streitkräfte schnell zu vereinigen.*)

Gleichzeitig wurde aber auch eine künstliche Verstärkung der besonders gefährdeten Küstenpunkte mit möglichster Eile ausgeführt.

Zur Vertheidigung des ohnehin ungünstigen und überdies halb neutralen Fahrwassers in der Ems-Mündung begnügte man sich vorläufig mit dem Ausbau der bereits von der Hannoverschen Regierung angelegten vier Landbatterien. Als der Feind später sein Augenmerk besonders auf diese Gegend zu richten schien, wurde eine Anzahl schwerer Feldgeschütze dorthin gebracht, auch die Ausrüstung der Werke mit gezogenen Vierundzwanzigpfündern vorbereitet. Die aus Landwehr und Ersatz-Truppen bestehende Garnison von Emden**) versah den Vorpostendienst auf dieser Küstenstrecke; außerdem waren auch die Kanonenboote zweiter Klasse Natter und Wespe Anfangs August an der Ems-Mündung eingetroffen.

Der bei Weitem wichtigste Punkt an der ganzen Küste, die an der Jade neu errichtete Marine-Station Wilhelmshaven, befand sich bei Ausbruch des Krieges noch in einem höchst unfertigen Zustande. Von den in Aussicht genommenen Befestigungsanlagen waren die nach der Seeseite liegenden erst wenig vorgeschritten, die übrigen noch nicht einmal begonnen. Zum Schutze gegen einen

---

*) Vergl. Seite 119.

**) Ein Bataillon des Landwehr-Regiments Nr. 13, Ersatz-Bataillon Regiments Nr. 78, 50 Husaren, 25 Pioniere, zusammen etwa 1900 Mann.

Digitized by Google

schon um Mitte Juli erwarteten Handstreich von Seiten des Französischen Ocean-Geschwaders wurden einige besonders geeignete Bauernhöfe an den Straßenengen im Vorlande nördlich von Heppens zur Vertheidigung eingerichtet und mit Schützengräben untereinander verbunden, auch Batterieſtände hergestellt, um mehrere von den Deutschen Panzerschiffen abgegebene Landungsgeschütze aufzunehmen. Zur Ausführung und Deckung dieser Arbeiten hatten zunächst die damals noch in Oldenburg stehenden Truppentheile*) der Feldarmee gedient, von welchen ein Bataillon nach Wilhelmshaven verlegt und eine Dragoner-Abtheilung an der Nordweſtſpitze des Jadebuſens bei Schillig aufgestellt war, während die übrigen beſtändig zur Abfahrt nach Norden bereit gehalten wurden.

Der Großherzog von Oldenburg suchte mit lebhaftem Interesse die Vertheidigungsmaßregeln an der Küste seines Landes und bei öfterer Anwesenheit in Wilhelmshaven auch die dortigen Arbeiten soviel als möglich zu fördern. So erhoben sich nach und nach auf der Landseite der Marine-Station sieben mit Feldgeschütz ausgerüstete Schanzen, während die Batterien der Seeseite in aller Eile fertig gestellt und Anfangs August mit 30 schweren Geschützen versehen wurden.

Nachdem sich das X. Armee-Korps Ende Juli nach dem Rhein in Bewegung gesetzt hatte, wurden zwei Landwehr-Bataillone nebst einigen Ersatz-Abtheilungen als Garnison von Wilhelmshaven verwendet; zur Geschützbedienung standen außerdem drei Kompagnien der See-Artillerie daselbst zur Verfügung.**) Einen ganz besonderen Schutz gewährte der Marine-Station das vor dem Kriegshafen liegende Flottengeschwader, zu welchem seit dem 31sten Juli noch das gepanzerte Thurmschiff Arminius, die Kanonenboote Schwalbe, Hay, Hyäne, Sperber und Fuchs, die Seewehrdampfer Magnet und Diana

*) Regiment Nr. 91, Dragoner-Regiment Nr. 19 und zwei Batterien des X. Korps.

**) Zwei Bataillone des Landwehr-Regiments Nr. 57, 100 Husaren, 80 Pioniere, 2 mobile und 1 Reserve-Kompagnie der See-Artillerie, zusammen etwa 2100 Mann.

Digitized by Google

hinzugetreten waren.*) Außerdem wurde aus sieben kleinen Dampfern und mehreren Ruderbooten eine Flottille von Angriffstorpedos gebildet, während sieben andere gemiethete Dampfer, wie bereits erwähnt, den Aviso- und Schleppdienst versahen.

Der einzige Zugang nach Wilhelmshaven von der Seeseite her liegt in dem verhältnißmäßig schmalen Fahrwasser, welches nördlich an der Insel Wangeroog vorbei und dann in südöstlicher Richtung der breiten und tiefen Bucht von Schillig zuführt. Mit Rücksicht auf diesen die Vertheidigung begünstigenden Umstand hatte Admiral Jachmann folgendermaßen über seine Streitkräfte verfügt: Drei Seemeilen nordöstlich der Landspitze von Schillig lagen die drei Panzerfregatten beständig unter Dampf, um den feindlichen Schiffen in dem Augenblick, wo Letztere einzeln aus der Wasserenge in die Bucht einlaufen würden, in die Flanke zu fallen. Zur unmittelbaren Unterstützung waren die zehn Kanonenboote bestimmt, von welchen sich einige nebst dem Arminius im Wangerooger Fahrwasser auf Vorposten befanden, um dem Gegner das Auslothen zu verwehren und überhaupt seine Annäherung nach Kräften aufzuhalten. Für den Fall, daß der Kampf auf der Rhede dennoch einen ungünstigen Verlauf nehmen würde, sollte sich die weiter rückwärts liegende Torpedo-Flottille zum Eingreifen bereit halten. Eine Sperre von Defensivtorpedos und Tauen an der Geniusbank bildete die südlichste Linie dieses vorgeschobenen Vertheidigungssystems.

Durch die eben erwähnte Vereinigung des größeren Theils der

---

*) Vergl. Seite 116. — Das Jade-Geschwader bestand hiernach im August aus folgenden Kriegsfahrzeugen:

Panzerfregatte	König Wilhelm		mit 23	Geschützen,
"	Kronprinz		" 17	"
"	Friedrich Karl		" 16	"
Panzerthurmschiff	Arminius		" 4	"
Kanonenboote	I. Klasse	Basilisk, Comet	jedes " 3	"
"	II. "	Wolf, Schwalbe, Hay, Hyäne, Sperber, Fuchs	jedes " 2	"
Dampfer	Magnet		" 1	"
"	Diana		" 2	"

Digitized by Google

Nordsee-Flotte auf der Außen-Jade war man zugleich in der Lage, ein etwaiges Vorgehen des Feindes in der Richtung auf die Weser-Mündung flankiren zu können. Im Uebrigen beruhte die Vertheidigung der Einfahrt nach Bremen lediglich auf dem ungefähr 1/2 Meile nördlich Bremerhaven erbauten Fort Brinkamahof, welches im August zwar fertig gestellt, mit seiner anfänglichen Geschützausrüstung aber feindlichen Panzerschiffen kaum gewachsen war. Die weiter vorwärts nach Nordwesten gelegenen Forts von Langlütjensand und am Fedderwarderfiel befanden sich zu jener Zeit noch im Bau. Ein Landwehr-Bataillon, welches mit Abtheilungen anderer Waffen bei Bremerhaven stand,*) diente, wie die Truppen in Wilhelmshaven und Emden, der bei Bremen versammelten 2ten Landwehr-Division**) als Vorposten.

Unter dem Flankenschutze der genannten Kriegsschiffe lag auch die Elb-Mündung. Die zur unmittelbaren Vertheidigung derselben bestimmten Batterien an der Kugelbaake bei Cuxhaven und Grauenort waren noch im Bau begriffen, und die in Eile vervollständigten Befestigungsanlagen von Cuxhaven enthielten Ende August kaum 20 Geschütze von nur mittelschwerem Kaliber. Eine stärkere Abtheilung Landwehr und Ersatz-Truppen***) in letztgenannter Stadt bildete einen gegen die See vorgeschobenen Posten der 17ten Infanterie-Division, mit welcher der Großherzog von Mecklenburg-Schwerin bei Hamburg Aufstellung genommen hatte.†) Außerdem vereinigten sich bei Cuxhaven das Panzerschiff Prinz Adalbert, die Kanonenboote Cyklop, Jäger, Pfeil, Habicht und einige mit freiwilliger Seewehr bemannte Angriffstorpedo-Boote. Dieses unter den Befehl des Korvetten-Kapitains Arendt gestellte Geschwader hatte den Auftrag, in der See zu kreuzen, um rechtzeitig von den Unternehmungen des Feindes Kenntniß zu erlangen und je nach Umständen die Jade-Flotte oder Feldtruppen von Hamburg her gegen ihn in Thätigkeit bringen zu können. Für

*) Ein Bataillon des Landwehr-Regiments Nr. 15, 50 Husaren, 45 Pioniere, 150 Mann Festungsartillerie.

**) Vergl. Seite 119 und Anlagen Seite 87*.

***) Ein Bataillon Landwehr-Regiments Nr. 15, 100 Husaren, 50 Pioniere, 400 Mann Festungsartillerie.

†) Vergl. Seite 119 und Anlagen Seite 34*.

Digitized by Google

den äußersten Fall lag bei Grauenort eine größere Anzahl gemietheter Fahrzeuge vor Anker, mit der Bestimmung, auf gegebenen Befehl binnen einer halben Stunde versenkt zu werden und dadurch eine vollständige Sperrung des Elbwassers herzustellen. —

Eine längs der Nordsee-Küste von der Ems-Mündung bis zur Insel Sylt reichende Linie von acht Signal-Stationen,*) welche mit erfahrenen Seeleuten und Telegraphenbeamten besetzt waren, unterhielt zum Theil auf unterseeischem Wege Verbindung mit den Aufstellungspunkten der Truppen. Außerdem hatte sich in Folge eines an die Bevölkerung erlassenen Aufrufs des General-Gouverneurs eine „freiwillige Küstenwacht" gebildet, welche mit patriotischem Eifer die eben genannten Stationen und die Vorposten der Landwehr in dem anstrengenden Beobachtungsdienst unterstützte. —

Das Französische Geschwader, welches, wie erwähnt, am 24sten Juli unter dem Jubel der Bevölkerung Cherbourg verlassen hatte,**) war um das Kap Skagen herum geraden Weges nach den Dänischen Gewässern gesteuert und demnächst in Erwartung fernerer Befehle aus Paris am 30sten auf der Rhede von Kopenhagen vor Anker gegangen. In Folge der dort erhaltenen Bestimmung, „die Ostsee-Häfen streng zu blokiren", hatte sich Vice-Admiral Graf Bouët-Willaumez am 5ten August mit der Flotte wieder in Bewegung gesetzt. Durch das schwer zu findende Fahrwasser des großen Belt bei Korsör vorbei von Dänischen Handelsschiffern geleitet,***) kam dieselbe am 6ten eine Zeitlang vor den Strandbatterien des Kieler Hafens in Sicht. Sie folgte demnächst in Entfernung von etwa einer Deutschen Meile der Holsteinisch-Mecklenburgischen Küste, berührte die Buchten von Neustadt und Wismar, um schließlich bei Warnemünde und in Beobachtungsweite an der Insel Rügen vorbei

---

*) Nr. 1 Pilsum bei Emden, Nr. 2 Norderney, Nr. 3 Schillig (Jade), Nr. 4 Wangeroog, Nr. 5 Weser-Mündung, Nr. 6 Neuwerk, Nr. 7 St. Peter bei Tönning, Nr. 8 Westerland auf Sylt.

**) Vergl. Seite 117 und 118.

***) Die Panzerfregatte „Ocean" soll hierbei nur noch wenige Zoll Wasser unter dem Kiel behalten haben.

Digitized by Google

nach der zwischen Arrö und Langeland gelegenen Bai von Marstall zurückzugehen. Am 8ten August wurde eine ähnliche Rekognoszirungsfahrt unternommen, welche sich diesmal bis in die Höhe von Kolberg ausdehnte; am 9ten ankerte die Flotte in der Kjöge-Bucht an der Küste von Seeland, wo sie fortan ihre Hauptstation nahm.

Da dem Admiral Boust-Willaumez zu dieser Zeit aus Frankreich die Mittheilung zuging, daß von der Anfangs beabsichtigten Nachsendung eines Landungskorps*) nun gänzlich Abstand genommen sei, so hielt er bezüglich der ferneren Thätigkeit der Flotte einen Kriegsrath ab. Letzterer erklärte den unmittelbaren Angriff gegen jeden Küstenpunkt für ein Ding der Unmöglichkeit und erachtete nur die Aufrechthaltung der befohlenen Blokade, allenfalls auch eine Beschießung von Danzig oder Kolberg, für ausführbar. Dieser Auffassung entsprechend theilte sich die Französische Flotte nunmehr in zwei Geschwader, von welchen das Eine unter persönlicher Führung des Admirals östlich Rügen, das Andere unter Befehl des Contre-Admirals Dieudonné westlich dieser Insel die Küste absperren sollte. Demnächst erfolgte die Abgabe der Blokade-Erklärung an verschiedenen Orten, zuletzt am 15ten August in Kiel. Diese verspätete Maßnahme des Feindes führte jedoch auch im ferneren Verlaufe des Krieges niemals zu einer thatsächlichen Absperrung der Deutschen Ostsee-Küste, welche sich nun bereits überall in durchaus vertheidigungsfähigem Zustande befand.

Die neuerdings erst vollendeten Werke von Sonderburg und Düppel waren mit vollständiger artilleristischer Ausrüstung versehen. Fünfzig gegen die See gerichtete schwere Geschütze vermochten im Verein mit zweckmäßigen Torpedo-Anlagen jeden lediglich von dieser Seite her kommenden Angriff fernzuhalten. Zur etwaigen Abwehr feindlicher Landungstruppen stand eine aus Abtheilungen aller Waffen zusammengesetzte, etwa 10,000 Mann starke Streitmacht,**) bei Sonderburg versammelt.

---

*) Vergl. Seite 117.

**) Regiment Nr. 25 nebst Ersatz-Bataillon desselben, ein Bataillon Landwehr-Regiments Nr. 75, zwei Bataillone Landwehr-Regiments Nr. 76, Ersatz-Bataillon Regiments Nr. 84, im Ganzen also 8 Bataillone; außerdem eine Reserve-Husaren-

Digitized by Google

Die Werke am Eingange des Kieler Hafens befanden sich zwar bei Ausbruch des Krieges im Umbau, Anfangs August aber schon in Achtung gebietender Verfassung.

Friedrichsort, das neu errichtete Fort auf dem Brauneberge und die Batterien am gegenüberliegenden Ostufer des Hafens beherrschten mit 56 schweren Geschützen die Einfahrt, welche überdies noch durch vier hintereinander liegende Tau- und Netz-Sperren, eine Torpedo-Linie, eine Floß-Sperre und eine von Schiffen getragene Doppelreihe von Ketten unzugänglich gemacht worden war. Diese unter Leitung des Obersten Rode angebrachten Hindernisse erstreckten sich eine halbe Deutsche Meile weit in den Hafen hinein und lagen gleichfalls unter dem Feuer der Strandbatterien. — Die etwa 5000 Mann starke Garnison von Kiel bestand aus den Preußischen Marine-Truppen nebst einigen Landwehr- und Ersatz-Abtheilungen;*) auch hatte die 17te Infanterie-Division von Hamburg aus drei Bataillone, eine Schwadron und eine Batterie als Avantgarde nach Kiel vorgeschoben. Im Hafen lagen die unter dem Befehl des Contre-Admirals Heldt vereinigten Theile des Ostsee-Geschwaders**) und drei gemiethete Aviso-Dampfer.

Zum Schutze von Lübeck waren einige Verschanzungen bei Travemünde aufgeworfen; im Uebrigen sicherte das dortige flache Fahrwasser die alte Hansestadt.

Der in nautischer und strategischer Hinsicht wichtige Hafenplatz Wismar***) war bei Ausbruch des Krieges noch gänzlich unbefestigt und bildete deshalb für das General-Gouvernement einen Gegenstand besonderer Fürsorge. Da die vorhandenen Streitkräfte zu einer Be-

---

Schwadron, eine Reserve-Batterie, acht Festungsartillerie-Kompagnien und 100 Pioniere.

*) See-Bataillon, Reserve-See-Bataillon, sechs Kompagnien See-Artillerie; Ersatz-Bataillon Regiments Nr. 36 und Landwehr-Bataillon Nr. 36, 1/2 Reserve-Husaren-Schwadron.

**) Vergl. Seite 116. Die artilleristische Ausrüstung betrug für das Linienschiff Renown 51, die gedeckte Korvette Elisabeth 22, den Aviso Adler 2, die Kanonenboote Camäleon 3, Tiger 2, Skorpion 3 Geschütze.

***) Derselbe scheint von den Franzosen eine Zeitlang als Landungspunkt in Aussicht genommen worden zu sein.

Digitized by Google

setzung der Insel Poel nicht ausreichten, so beschränkte man sich auf Errichtung von Batterien auf der gegenüberliegenden Landzunge von Woschendorf, welche in kürzester Frist hergestellt und mit 16 schweren Geschützen versehen wurden. Die Besatzung von Wismar bildete ein Mecklenburgisches Ersatz-Bataillon mit einer Festungsartillerie-Kompagnie; außerdem hatte die 17te Infanterie-Division das Jäger-Bataillon Nr. 14 dorthin abgegeben. Zum weiteren Schutze für diesen Theil des Küstenlandes traf Anfangs August die 1ste Landwehr-Division bei Wismar und Lübeck ein.*)

Die übrigen festen Plätze an der Ostsee befanden sich schon vor dem ersten Erscheinen der Französischen Flotte in widerstandsfähigem Zustande. Stralsund hatte eine Besatzung von 6 Bataillonen und 60 Geschütze auf den gegen die See gewendeten Fronten seiner Festungswerke. Die an den Buchten von Rügen angelegten Sperrungen gewährten den bei dieser Insel befindlichen Kanonenbooten einen gesicherten Zufluchtsort. Zur Abwehr von Angriffen standen ferner bereit: in Swinemünde 3 Bataillone und 40 Geschütze, in Kolberg 5 Bataillone und 30 Geschütze, in der Festung Danzig-Weichselmünde 9 Bataillone und 40 Geschütze, in Pillau 4 Bataillone und 40 Geschütze; Memel war mit 30 Geschützen ausgerüstet. Außerdem lagen noch 500 Geschützrohre in den genannten Plätzen zur Verwendung bereit.

Der Signal- und freiwillige Wachtdienst war, wie an der Nordsee-Küste, in ausgedehntester Weise geregelt;**) in beiden Küstenbezirken waren die landeinwärts stehenden Ersatz-Truppen angewiesen,

---

) Vergl. Seite 119 und Anlagen Seite 86.

**) Die in ihrer Numerirung an die Nordsee-Stationen anschließenden Signal-Stationen an der Ostsee waren folgende:

Nr. 9 Norburg und 10 Kekenis, beide auf Alsen. — Nr. 11 Birkenakke an der Flensburger Bucht. — Nr. 12 Balkerhuk an der Kieler Bucht. — Nr. 13 Fehmarn. — Nr. 14 Dahmshöft. — Nr. 15 Poel bei Wismar. — Nr. 16 Darserort. — Nr. 17 Hiddensee und 18 Arcona, beide auf Rügen. — Nr. 19 Thiessow. — Nr. 20 Streckelberg und 21 Misdroy, beide an der Oder-Mündung. — Nr. 22 Kolberg. — Nr. 23 Gollenberg. — Nr. 24 Stolpmünde. — Nr. 25 Rixhöft. — Nr. 26 Hela. — Nr. 27 Pillau. — Nr. 28 Brüsterort. — Nr. 29 Memel. —

Digitized by Google

sich mit einem Drittel oder der Hälfte ihrer Mannschaft zu sofortiger Verwendung gegen den Feind bereit zu halten.*) Den Aufklärungsdienst in der Ostsee versah von Kiel aus der gemiethete Aviso-Dampfer Holsatia, welcher unter dem Lieutenant Preuß fast täglich bis Langeland kreuzte; von Rügen aus rekognoszirte das bei Stralsund vereinigte Kanonenboot-Geschwader**) unter dem Korvetten-Kapitain Graf Walderſee, welcher am 1sten August auf einer Fahrt nach dem Sunde die Nachricht von der Anwesenheit der Französischen Flotte bei Kopenhagen einbrachte; zu gleicher Bestimmung diente in den weiter östlich liegenden Gewässern die Glattdeck-Korvette Nymphe bei Danzig.

Die mit Kühnheit und Geschick ausgeführten Rekognoszirungen führten indessen nur selten zu wirklichen Zusammenstößen mit dem Feinde, welcher sich im Allgemeinen in größeren Abtheilungen zusammenhielt und auch bei Annäherung der Deutschen Fahrzeuge damit begnügte, Letztere auf ihre Ausgangspunkte zurückzutreiben, ohne ihnen bis in den Feuerbereich ihrer Reserven zu folgen.

Als die Grille ihre durch stürmisches Wetter eine Woche lang unterbrochenen Fahrten gegen Falsterbo und Langeland am 17ten August wieder aufnahm, kam ihr etwa 2½ Deutsche Meilen südlich von Möen der Aviso-Dampfer Jerome Napoleon in Sicht. Um den Gegner zum Vorgehen auf Hiddensee zu verleiten, wo sich noch die Kanonenboote Drache, Blitz und Salamander***) befanden, ging die Grille langsam in dieser Richtung zurück, eröffnete aber ihr Feuer, als das feindliche Fahrzeug bis auf 4500 Schritte herangekommen war. Letzteres wendete nun auf die Südspitze von Falster ab und veranlaßte durch seine Signale das Erscheinen von vier Panzerschiffen,†) welche in Begleitung des Aviso-Dampfers Hermité gegen 11 Uhr Vormittags südlich um die eben genannte Insel herum vorsteuerten. Die Grille,

---

*) Vergl. Seite 119 und 120.

**) Vergl. Seite 116.

***) Erstere beide mit je 3, Letzteres mit 2 Geschützen.

†) Die Surveillante, Flaggschiff des Admirals Bouët-Willaumez, Panzerkorvette Thetis und wahrscheinlich Gauloise und Guyenne.

Digitized by Google

welche dem Jerome nachgesetzt hatte, wich nun feuernd in der Richtung auf Rügen aus, anfänglich nur von der Panzerkorvette Thetis und den zwei Aviso-Dampfern verfolgt. Als sich Letzteren demnächst noch drei Panzerschiffe anschlossen, ging die Grille mit den sie aufnehmenden drei Kanonenbooten kämpfend durch das Seegat zurück und erreichte unbeschädigt ihren Ankerplatz bei Wittow Posthaus, wohin der Gegner nicht zu folgen wagte.

Das Französische Geschwader nahm nun seinen Weg weiter nach Osten. Bereits am Abend des 19ten August wurde die Kommandantur von Danzig von der Annäherung des Feindes telegraphisch in Kenntniß gesetzt, und ein am 21sten zurückkehrendes Danziger Schiff bestätigte die Anwesenheit desselben bei Rixhöft.

Am nämlichen Tage um 2 Uhr Nachmittags fuhren drei Panzerschiffe und ein Aviso-Dampfer langsam zwischen der Landspitze von Hela und der Westpreußischen Küste hindurch in das Putziger Wiek hinein, in welchem sie um 6 Uhr Abends etwa 15 Seemeilen nordwestlich von der bei Neufahrwasser liegenden Deutschen Korvette Nymphe vor Anker gingen.

Um das feindliche Geschwader zu beunruhigen, verließ Korvetten-Kapitain Weickhmann nach Beseitigung der Sperre um Mitternacht mit seinem Schiff den Hafen. Das helle Licht des aufgegangenen Mondes, welches den Gegner deutlich erkennen ließ, machte es ebensowenig statthaft, geraden Weges auf die nebeneinander liegenden Französischen Schiffe loszusteuern, als auch sie östlich zu umgehen. Die Nymphe folgte daher so lange der Küste, bis sie sich in der Verlängerung der Front des Feindes befand.

Um 1½ Uhr gab sie auf Abstand von etwa 2500 Schritten eine volle Breitseite gegen das nächstliegende Panzerschiff und dann, hinter der feindlichen Linie herumwendend, noch eine zweite Geschützlage ab. Unmittelbar darauf erschien Licht am Bord der Französischen Schiffe, welche das gegen sie gerichtete Feuer mit einigen wirkungslosen Schüssen erwiderten und alsbald zum Angriff vorgingen. Da der Gegner offenbar zum Kampfe vorbereitet war, so

Digitized by Google

hielt die Nymphe wieder auf den Hafen ab, welchen sie um 3 Uhr Morgens glücklich erreichte.

Das Französische Geschwader, welches der Nymphe nur vorsichtig gefolgt war, begab sich nach einer Rundfahrt in der Danziger Bucht am 22sten Abends nach Rixhöft zurück und verschwand nach zweitägigem Aufenthalt daselbst in westlicher Richtung. Die Nymphe kreuzte bis Anfang September zu wiederholten Malen bis Memel, es zeigte sich indessen kein feindliches Schiff mehr in den dortigen Gewässern.

Die Französische Ostsee-Flotte verhielt sich seit den oben geschilderten Zusammenstößen überhaupt ziemlich unthätig und wurde daher sogar in der Kjöge-Bucht öfters von Deutschen Schiffen beunruhigt. Obgleich nunmehr bestimmte Weisungen aus Frankreich eingingen, die bisher empfohlene Schonung offener Städte fortan bei Seite zu setzen, so erschwerte doch das wieder eingetretene schlechte Wetter ein angriffsweises Vorgehen der Schiffe, welche nur mit äußerster Mühe die hohe See zu halten vermochten. —

Nachdem die Streitkräfte des Admirals Boust-Willaumez insgesammt ihre Bestimmung nach der Ostsee erhalten hatten, war bereits in den ersten August-Tagen eine neue Französische Flotte unter dem Admiral Fourichon für die Nordsee ausgerüstet worden. Da man auf Deutscher Seite frühzeitig Kenntniß hiervon erhielt, so durchkreuzten die zum Aufklärungsdienst gemietheten Dampfer von der Jade und Cuxhaven aus unermüdlich die ganze Nordseestrecke zwischen Texel und Helgoland. Auf eine von Dover erhaltene telegraphische Mittheilung, daß am 4ten August Abends zwei feindliche Panzerschiffe in östlicher Richtung steuernd bemerkt worden seien, dampfte auch Admiral Jachmann in den Tagen des 5ten bis 7ten August mit den drei großen Deutschen Panzerfregatten von der Jade bis zur Doggersbank vor, ohne indessen eine Spur vom Feinde zu finden.

Erst am 11ten August entdeckte der vor Cuxhaven rekognoszirende Dampfer Helgoland die in zwei Geschwader getheilte Französische Flotte, welche am folgenden Tage bei Helgoland vor

Digitized by Google

Anker ging und zugleich eine Erklärung übergeben ließ, mittelst welcher die Nordsee-Häfen von Baltrum bei Norderney bis zur Eider-Mündung in Blokadestand versetzt wurden.

Zu thatsächlicher Durchführung und Aufrechthaltung eines solchen kam es indessen schon des ungünstigen Wetters wegen ebensowenig wie in der Ostsee. Die Masse der feindlichen Flotte lag bei Tage auf der vom Winde abgewendeten Seite der Insel meist unter Dampf, kreuzte aber in der Regel nur während der Nacht, indem sie die Fluß-Mündungen durch schnell erscheinende und sogleich wieder verschwindende Vorpostenschiffe beobachten ließ. Sobald sich solche — gewöhnlich in Zwischenräumen von 2 bis 3 Tagen — der Einfahrt zum Wangerooger Fahrwasser näherten, ging ihnen der Arminius entgegen und veranlaßte hierdurch die feindlichen Fahrzeuge jedesmal zum Umwenden auf Helgoland. Da Letztere dem Arminius an Schnelligkeit überlegen waren, so wurde aus ihrem auffälligen Verhalten auf die Absicht geschlossen, das Preußische Schiff zu übereilter Verfolgung zu verleiten und in ein Gefecht zu verwickeln, welches dann auch die übrigen Theile des Jade-Geschwaders herbeiziehen mußte. Admiral Jachmann hatte sich indessen in richtiger Erkenntniß der Sachlage dahin entschieden, einen Kampf gegen den weit überlegenen Feind auf offener See zu vermeiden, und ging daher auf die ihm anscheinend gestellte Falle nicht ein.

In Folge dieses Entschlusses und der großen Schwierigkeiten, mit welchen andererseits die Französische Flotte, namentlich auch beim Einnehmen ihrer Vorräthe, auf stürmisch bewegtem Meere fortdauernd zu kämpfen hatte, nahm der Krieg in diesen Gewässern den nämlichen Charakter wie in der Ostsee an.

Am 3ten September verkündete ein allgemeines Viktoriaschießen der Schiffe und Batterien am ganzen Deutschen Küstenstrande dem durch jene Widerwärtigkeiten und ungünstige Nachrichten aus der Heimath ohnehin schon herabgestimmten Gegner den Eintritt der Katastrophe von Sedan. —

Schon längere Zeit vorher war auf Deutscher Seite die bei Ausbruch des Krieges vorhandene Besorgniß vor einer Landung des

Digitized by Google

Feindes im Rücken der Feldarmee geschwunden und in Folge dessen beschlossen worden, die ursprünglich zur Küstenvertheidigung bereit gestellten Streitkräfte gleichfalls nach Frankreich heranzuziehen.

Nachdem die 3te Landwehr-Division dieser veränderten Bestimmung gemäß schon Anfangs August nach der Deutschen Westgrenze abgegangen war*), wurden um Mitte des Monats auch die übrigen vier Divisionen**) nach dem Kriegsschauplatz in Bewegung gesetzt, wo sie zunächst theils die Einschließungsarmee von Metz, theils das vor Straßburg stehende Truppenkorps verstärkten. An Stelle der abgerückten Heerestheile wurden acht Schlesische Landwehr-Bataillone zum Küstenschutze herangezogen.

) Vergl. Seite 214, 919, 935 und 937, sowie Anlagen Seite 88 und 228*.

**) 17te Infanterie-Division, 1ste, 2te und Garde-Landwehr-Division. Ueber Letztere vergl. Seite 119 und Anlagen Seite 85*.

Digitized by Google

Einschließung und Beschießung von Straßburg.

(11ter bis 27ster August.)

Das stetige Vordringen in Feindes Land bedingte auf Deutscher Seite einen immer größeren Aufwand von Streitkräften zum Schutze der rückwärtigen Verbindungen, insbesondere gegen die Französischen Festungen. Der einst unter Vaubans Leitung angelegte „Festungsgürtel" hatte sich zwar auch diesmal als wirksamer Grenzschutz nicht bewährt und den Vormarsch der Deutschen nicht aufzuhalten vermocht; es befanden sich jedoch die meisten dieser Plätze, nachdem sie ohne Erfolg mit Feldgeschütz beschossen worden waren, noch in den Händen des Feindes. Da die Mittel zur vollständigen Einschließung und Belagerung derselben nicht sogleich zur Stelle waren, so beschränkte man sich einstweilen darauf, sie durch Aufstellung von Beobachtungstruppen möglichst unschädlich zu machen. Die anfänglich zu diesem Zwecke verwendeten Abtheilungen der Feldarmee wurden demnächst durch Landwehr-Bataillone der General-Etappen-Inspektionen abgelöst, welche nach ausgeführter Mobilmachung allmälig auf den Kriegsschauplatz nachrückten. Hierzu traten dann noch im Laufe des Monats August die ursprünglich zum Küstenschutz bereit gehaltenen fünf Divisionen, welche nun, wie erwähnt, vor den Hauptbollwerken des Gegners in Lothringen und Elsaß Verwendung fanden. In dem größten derselben, dem befestigten Lager von Metz, hielt Prinz Friedrich Karl die Französische Rhein-Armee eingeschlossen und sicherte dadurch das Vorschreiten der anderen Armeen im mittleren Frankreich. Nächstdem war Straßburg von besonderer Bedeutung; denn dieser Platz bildete seit dem Tage von Wörth zwar nicht mehr das vom Süddeutschen Rhein-Ufer aus Jahrhunderte lang mit wohl begründetem Mißtrauen beobachtete Ausfallsthor Frankreichs, aber einen geeigneten Stützpunkt zur Ansammlung Französischer Streitkräfte in der linken Flanke des Deutschen Heeres.

Digitized by Google

Unter diesem Gesichtspunkte hatte das Ober-Kommando der III. Armee schon beim Ueberschreiten der Vogesen ein Vorschieben der Badischen Division gegen Straßburg für nothwendig erachtet. Nachdem jene Division am 8ten August eine beobachtende Aufstellung bei Brumath genommen und von dort aus Abtheilungen gegen die Festung vorgesendet hatte, war ihr am 10ten Abends aus dem großen Hauptquartier der bereits erwähnte Befehl zugegangen, den Platz gegen alle Zuzüge, insbesondere von Süden her, abzusperren und demnächst mit Hülfe der in Aussicht gestellten Verstärkungen möglichst vollständig einzuschließen.*) —

Mit dieser vorläufigen Anordnung hatte die oberste Heeresleitung bereits ein weiteres Ziel ins Auge gefaßt.

Die Wichtigkeit von Straßburg als Hauptstadt des Elsaß, der Reichthum seiner Hülfsquellen, seine Lage an der Hauptverbindungslinie Süddeutschlands mit Frankreich, namentlich aber die im Deutschen Volke fortlebende Erinnerung an den einst zu Ludwig des XIV. Zeiten erlittenen Verlust waren mächtige Beweggründe, sich nicht mit einer bloßen Absperrung dieser Festung zu begnügen. Schon nach den ersten großen Erfolgen im freien Felde reifte vielmehr der Entschluß zur Wiedereroberung dieses Waffenplatzes, wenn möglich durch schnellen gewaltsamen Angriff, andernfalls durch förmliche Belagerung.

Die bei Ausbruch des Krieges vorhandenen Festungswerke von Straßburg umschlossen in Form eines gleichschenkligen Dreiecks lediglich die in der linksrheinischen Niederung gelegene alte Stadt.

An der südöstlichen, nach dem Strome zu auslaufenden Spitze dieses Dreiecks befand sich die Citadelle, während die schmale, in nordwestlicher Richtung sich erstreckende Grundlinie ihre Front gegen die Hausbergener Höhen richtete. Die Umwallung des Platzes, ursprüng-

*) Vergl. Seite 393.

Digitized by Google

sich im reinen Bastionssystem aufgeführt, war in Folge mannigfachen Umbaus zu mehreren hintereinander liegenden Linien angewachsen, deren künstlich verwickelte Verhältnisse die Vertheidigung erschwerten und welche den Angriffsmitteln der Neuzeit gegenüber nur noch einen beschränkten Werth hatten. Die eigentliche Stärke des Platzes lag in der für die Vertheidigung überwiegend günstigen Beschaffenheit des Vorlandes, welches durch die Ill und die von Westen ihr zufließende Breusch in mehrere Abschnitte getheilt wird. —

Die breite Niederung im Süden von Straßburg ist mit vielen, theils natürlichen, theils durch Kunst geschaffenen Wasserläufen durchzogen. Der Rhein und die Ill, zwischen ihnen, gleichfalls in der Hauptrichtung nach Norden hinziehend, der krumme Rhein und der Rhone-Kanal, bilden die wesentlichsten Längenadern eines durch zahlreiche kleinere Flußarme und Querkanäle vervollständigten Wassernetzes, dessen zweckmäßige Ausnutzung durch ein gut unterhaltenes Schleusensystem vorbereitet war. Vermittelst des Letzteren ließ sich ebensowohl das überflüssige Hochwasser der Ill vor dem Eintritt in die Stadt nach dem Rheine ablenken, als auch ein starker Zufluß aus dem Hauptstrome in jene Niederung leiten, so daß man die nassen Gräben der Festung zu beliebiger Höhe anzustauen und das Vorland bis auf etwa eine halbe Meile von den Werken unter Wasser zu setzen vermochte. In diesem Falle blieb eine Annäherung an die Festung, sowie auch ein Vorbrechen aus derselben, auf die Chaussee von Basel und einige andere hochgelegene Straßendämme beschränkt. Den Raum zwischen dem krummen Rhein und dem Hauptstrome ist mit unübersichtlichen und schwer zugänglichen Waldmassen bedeckt, zwischen welchen einige kleinere Ortschaften und Gehöfte zerstreut liegen.

Das Gelände südwestlich von Straßburg, zwischen dem Rhone-Kanal und der Breusch, ist zwar im Allgemeinen freier und zugänglicher als der eben geschilderte Abschnitt, aber auch hier wird das Ueberschwemmungsgebiet nur von wenigen höher gelegenen Theilen, insbesondere von dem „grünen Berge" überragt. Von Lingolsheim bis zu den Festungswerken kann dieser Abschnitt nur auf der Straße von Barr durchschritten werden.

Digitized by Google

Der hohe Eisenbahndamm, welcher in meist nur geringer Entfernung vom Hauptwalle die Südseite der Stadt umgiebt, führt als nächste Querverbindung aus dem tiefliegenden Flachlande in den von der Breusch und der unteren Ill begrenzten nordwestlichen Abschnitt.

In diesen greifen die Vorberge der Vogesen weit hinein, indem sie das nördliche Ufer des Breusch-Kanals bis gegen Ober-Schaeffolsheim begleiten und dann in der Richtung auf Mundolsheim streichend, ungefähr dreiviertel Meilen vom nordwestlichen Festungsglacis entfernt bleiben. Der Suffel-Bach, welcher in ziemlich tiefer Einsenkung bei Mundolsheim aus den Bergen tritt, demnächst bei Suffelweyersheim den Rhein-Marne-Kanal durchschneidet und etwa eine Meile unterhalb Straßburg in die Ill einmündet, kann als nördlichste Linie des hier in Betracht kommenden Abschnittes angesehen werden. Das Gelände innerhalb des Letzteren fällt allmälig von den Hausbergen nach der Festung hin ab; es ist im Allgemeinen frei und übersichtlich, bietet aber dem Angreifer durch kleine Einsenkungen und hinter flachen Bodenwellen Deckung gegen den Einblick und die Geschützwirkung aus den Festungswerken. Auch die vor der Westfront hinziehende Eisenbahnlinie bildete vermittelst ihrer Dämme und Einschnitte einen vortrefflichen Schirm gegen die Festung. Bei den Brauereien von Königshoffen geht diese Bahn in einem gemauerten Durchlasse unter der Chaussee nach Paris fort und läuft dann auf etwa 2000 Schritte Abstand vom Platze als ein über drei Fuß tiefer Laufgraben bis in die Nähe der alten Straße von Zabern. Der feste und lehmige Boden in diesem der Ueberschwemmung nicht zugänglichen Gelände ist verhältnißmäßig leicht zu bearbeiten, läßt aber das von Oben kommende Regenwasser nur langsam eindringen und abfließen.

Drei Vorstädte von Straßburg erstrecken sich, etwa 5 bis 600 Schritte vom Glacis entfernt bleibend, in diesen Abschnitt hinein. Die südlichste derselben, das an der Straße nach Paris gelegene Königshoffen, besteht im östlichen Theile nur aus zwei Reihen

Digitized by Google

von Gebäuden, weiterhin aber aus einer breiteren Häusermasse, in welcher die eben erwähnten Brauereien besonders hervortreten. Der Kirchhof St. Gallen ist vermöge seiner Lage auf dem hohen Uferrande der Breusch von militairischer Bedeutung, weniger der weiter westlich liegende Judenkirchhof.

Vor der Mitte der Westfront begleitet die Vorstadt Kronenburg, gleichfalls zunächst nur mit zwei Häuserreihen und dann allmälig in größerer Breite, die alte Straße nach Zabern. Von Bedeutung sind hier nur die Gebäude einer jenseits der äußersten Häuser gelegenen Parketfabrik. Nordöstlich dieser Vorstadt, innerhalb des Winkels, welchen die dort zusammentreffenden Eisenbahnlinien von Basel und Paris bilden, beginnt etwa 700 Schritte von den Festungswerken der äußere Güterbahnhof. Derselbe enthielt zwei mit einander verbundene große Rundbauten und einen weithin sichtbaren Wasserthurm.

Ein sehr ausgedehnter Anbau zeigt sich im Norden von Straßburg an der Straße nach Reichstett. Die Vorstadt Schiltigheim bildet dort nebst den Ortschaften Bischheim und Hoenheim eine zusammenhängende Masse von Wohnhäusern, Fabrikgebäuden und ummauerten Gärten mit einer Bevölkerung von nahezu 10,000 Seelen. Der bei Weitem größte Theil der Baulichkeiten befindet sich östlich der Chaussee auf dem hohen linken Thalrande der Ill; mehrere Querstraßen führen nach der Aar, einem Seitenarm der Ill, und nach dem Rhein-Marne-Kanal hinab. Der südliche Theil von Schiltigheim lag in Gewehrschußweite von den Festungswällen; die dortigen Häuser waren im Allgemeinen von wenig fester Bauart, die Einfriedigungen meist von Holz; nur die Keller einiger bedeutenden Brauereien erstreckten sich noch über den Südrand der Vorstadt hinaus.

In unmittelbarer Nähe der eben genannten Oertlichkeiten liegt am Gabelungspunkte der Straßen nach Reichstett und Vendenheim der mit Bäumen und Gebüsch dicht bewachsene Kirchhof St. Helena. Derselbe bildet ein mit seiner Südspitze bis etwa auf 300 Schritte an das Festungsglacis heranreichendes Dreieck, welches an der Nord-

Digitized by Google

seite durch einen 12 Fuß breiten, ausgemauerten Graben abgeschlossen, im Uebrigen aber nur mit einem Stangenzaune eingefaßt war. —

Aehnliche Verhältnisse, wie im Flachlande südlich der Festung, zeigen sich nordöstlich derselben, in der gleichfalls von zahlreichen Wasserarmen durchzogenen Niederung zwischen Ill und Rhein. Der Rhein-Ill-Kanal, die Anfangsstrecke des Rhein-Marne-Kanals, scheidet diesen Landstrich in zwei ungleiche Theile. Der nördliche, die eigentliche „Ruprechtsau" oder „Robertsau", ist mit Baulichkeiten und Anpflanzungen dicht bedeckt, der kleinere, südlich gelegene Abschnitt durch eine Anzahl von Süden nach Norden ziehender Wasserläufe in mehrere Inseln zerlegt.

Am Nordende von Straßburg zweigt sich von der Ill ein bereits erwähnter linker Seitenarm, die Aar, ab, welcher jenseits des Glacis wieder dem Hauptflusse zuströmend, mit diesem die „Spital-Garteninsel" bildet, dann aber in weitem Bogen westlich bis Schiltigheim ausholt, um sich schließlich an der Stelle, wo der Rhein-Ill-Kanal in den Rhein-Marne-Kanal übergeht, von Neuem mit der Ill zu vereinigen. Die von der Ill und diesem unteren Laufe der Aar umgebene, durch den Rhein-Ill-Kanal wiederum in zwei Theile zerlegte Insel Wacken enthält auf ihrer, Schiltigheim gegenüberliegenden Spitze eine große Lohgerberei und eine Lederfabrik. In den nach Westen ausgebogenen Arm der Aar mündet als Abfluß der nordwestlichen Festungsgräben ein alter Nebenarm der Breusch. Die von diesen Wasserläufen eingeschlossene Insel Jars ist in ihrem südlichen Theile mit Parkanlagen versehen.

Zwischen der Ill und dem weiter östlich mit ihr gleichlaufenden „Französischen Kanal", welcher das überflüssige Wasser der Citadellgräben nach dem Rhein-Ill-Kanal ableitet, liegt ebenfalls inselartig abgeschlossen die Orangerie mit ausgedehnten Gärten und einigen Gebäuden. Diese zahlreichen, größeren und kleineren Inseln standen sämmtlich durch Brücken miteinander in Verbindung.

Das schmale östliche Vorland der Festung, die vom „kleinen Rhein" und dem Hauptstrome umflossene, an keiner Stelle mehr als 1500 Schritte breite „Sporen-Insel" besteht aus einer tief liegenden

Digitized by Google

Sand- und Kiesfläche, deren dichtes Buschwerk aber jeden Einblick von Kehl aus verhindert. Ebenso entzog sich auch das rechte Rhein-Ufer vermöge ausgedehnter Anpflanzungen und hoher Dämme einer Beobachtung aus der gegenüberliegenden Citadelle. —

Wie sich schon aus dieser Schilderung der Umgegend von Straßburg erkennen läßt, lag die natürliche Angriffsfront der Festung auf der dem nordwestlichen Abschnitt zugekehrten Seite. Der dortige, zwischen dem Eintritt der Ill und ihrem Wiederaustritt aus der Stadt gelegene Theil des Hauptwalles enthält die neun Bastione Nr. 7 bis 15 und bildet beim Bastion Nr. 12 eine scharf gegen Nordosten vorspringende Ecke.

Auf der westlichen Strecke, zwischen den Bastionen Nr. 7 und Nr. 12, ist der Hauptwall an drei Stellen von Thoren durchbrochen, durch welche die größeren Straßen in das Vorland hinausführen, die nach Königshoffen durch das Weißenthurm-Thor, die nach Kronenburg durch das Zaberner-Thor, die nach Schiltigheim durch das Stein-Thor. Dicht neben dem zweitgenannten befindet sich der Durchbruch der Eisenbahn für die Einfahrt nach dem inneren Bahnhof. Zwei größere Hornwerke greifen einige Hundert Schritte über den Hauptwall hinaus vor; das eine derselben mit den Bastionen Nr. 40 und 42 befindet sich südlich, das andere mit den Bastionen Nr. 47 und 49 nördlich der Kronenburger Straße. Den am weitesten vorgeschobenen Punkt auf dieser westlichen Vertheidigungslinie bildete die Lünette Nr. 44 zwischen der Straße nach Zabern und dem Gabelungspunkte der Eisenbahnen nach Basel und Paris. Zur Verstärkung des linken Flügels diente insbesondere noch die im niederen Vorlande von Bastion Nr. 7 zwischen den Straßen nach Königshoffen und Lingolsheim gelegene Lünette Paté (Nr. 37); von geringer Bedeutung war eine kleine Erdschanze in der Nähe des Hornwerksbastions Nr. 40.

Auf dem in Betracht kommenden Theile der Nordfront, zwischen dem Bastion Nr. 12 und der unteren Ill, liegt unmittelbar vor dem Hauptwalle das Hornwerk Finkmatt und noch weiter vorwärts, den südlichen Theil der vorher erwähnten Insel Jars ab-

Digitized by Google

schließend, die ausgedehnte Erdverschanzung Contades. Durch das zwischen Finkmatt und Bastion Nr. 15 im Hauptwall liegende Juden-Thor führt ein Verbindungsweg aus der inneren Stadt über die Parkanlagen von Contades nach Schiltigheim. Die Französischen Ingenieure hatten wohl erkannt, daß die scharf vorspringende Ecke bei Bastion Nr. 12 der schwächste Punkt der ganzen Nordwestfront war. Zur Erhöhung der Vertheidigungsfähigkeit dieser Stelle dienten 4 vorgeschobene Lünetten: Nr. 53 und Nr. 52 zur Linken der durch das Stein-Thor hinausführenden Straße nach Schiltigheim, dem Kirchhofe St. Helena nahe gegenüber, Nr. 54 zur Rechten jener Straße, und Nr. 55 im unmittelbaren Anschlusse an die Verschanzung Contades.*) —

Zum Gouverneur von Straßburg und zugleich zum Befehlshaber der Territorial-Division des Elsaß war bei Beginn des Krieges der bereits im Reserveverhältniß befindliche, 68jährige General Uhrich ernannt worden. Derselbe traf am 21sten Juli in der Festung ein. Am 15ten hatte man den Kriegszustand in der Stadt verkündet,**) und seit Mitte des Monats versammelte sich daselbst das 1ste Französische Korps.

Gleich bei Uebernahme seines Kommandos hatte General Uhrich an den Kriegsminister berichtet, daß er unverzüglich die Baulichkeiten und Anpflanzungen innerhalb des Schußbereichs der Festung werde niederlegen lassen. Da jedoch hierauf der Bescheid erfolgt war, daß solche Maßregel nur im äußersten Nothfalle und nicht anders als im Einverständniß mit der Civilbehörde eintreten solle, so beschränkte der Gouverneur seine Anordnungen auf die Festungswerke selbst, deren Ausrüstung und vertheidigungsmäßige Herstellung er nun in die Wege leitete.

---

*) Nähere Einzelnheiten über die damaligen Befestigungsverhältnisse von Straßburg enthält das Werk: „Geschichte der Belagerung von Straßburg im Jahre 1870. Von R. Wagner, Hauptmann im Ingenieur-Korps. Berlin, 1874." — Siehe im Uebrigen den beigegebenen Plan 10.

**) Derselbe beschränkte sich indessen anfänglich auf ein früheres Schließen der Thore. Der Gedanke an einen bevorstehenden Angriff auf die Festung scheint damals noch fern gelegen zu haben.

Digitized by Google

Nachdem sich das 1ste Korps allmälig in das nördliche Elsaß vorgeschoben und Marschall Mac Mahon am 4ten August Vormittags mit seinen letzten Truppen Straßburg verlassen hatte, bestand die Infanterie-Besatzung aus dem 87sten Linien-Regiment,*) den 4ten Bataillonen des 18ten und 96sten Linien-Regiments nebst einigen Ersatz-Abtheilungen. An Artillerie befanden sich in der Festung 11 Batterien des 5ten und 20sten, sowie der größere Theil des zu dieser Waffe gehörenden Pontonier-Regiments; an Genie-Mannschaften waren nur einige Wallaufseher vorhanden. Einschließlich der Offiziere, Gendarmen, Grenzwächter und Trainsoldaten mochte die Gesammtstärke der Garnison zu jener Zeit etwa 7000 Köpfe betragen.**) Die vom General Uhrich sofort einberufene Mobilgarde war noch im Zusammentreten begriffen. —

Schon am 6ten Nachmittags waren flüchtende Landleute in die Stadt geströmt und bedrohliche Gerüchte in derselben verbreitet. Die Aufregung steigerte sich, als auf der Bahn von Hagenau die ersten Verwundeten und Versprengten aus der Schlacht von Wörth anlangten. Nachdem am Abend Generalmarsch geschlagen, die Wälle besetzt und die Thore geschlossen worden waren, lief in der Nacht ein Telegramm des Marschalls Mac Mahon aus Zabern ein, welches die Nachrichten von der erlittenen Niederlage in vollem Umfange bestätigte. — Am folgenden Tage kamen größere Schaaren von Versprengten, mit ihnen auch ein geschlossenes Bataillon des zur Division Conseil Dumesnil gehörenden 21sten Linien-Regiments, welches den Anschluß an die Feldarmee nicht mehr erreicht und sich in Folge dessen von Hagenau auf Straßburg zurückgezogen hatte. Einige von Süden her nachrückende Abtheilungen des 74sten und 78sten Linien-Regiments wurden gleichfalls in der Festung ange-

---

*) Der Marschall hatte ursprünglich eine ganze Feld-Infanterie-Brigade in Straßburg zurückzulassen beabsichtigt, am 4ten Morgens aber dem General Uhrich eröffnet, daß er ihm nur das genannte Regiment zur Verfügung stellen werde, da die Festung ohnehin durch das im Felde stehende 1ste Korps unmittelbar gedeckt sei.

**) Vergl. Anlage Nr. 51.

Digitized by Google

halten, welche im Uebrigen bei dem nun erfolgenden Rückzuge der Französischen Armee nach Westen auf sich selbst und die Hülfsmittel der nächsten Umgegend angewiesen blieb. Zwar hatte der Kaiser Napoleon dem damals in Mülhausen anwesenden Kommandeur des 7ten Korps, General Douay, die Weisung zugehen lassen, „wo möglich eine Division nach Straßburg zu werfen und mit den beiden anderen Belfort zu decken." Dieser General war indessen nicht in der Lage, den Befehl auszuführen, da sich eine seiner Divisionen beim 1sten Korps, eine andere noch in Lyon befand, und er daher überhaupt nur über eine Division verfügte.*)

Angesichts der bedrohlichen Lage hatte General Uhrich sogleich über den ganzen Bereich der ihm unterstellten Territorial-Division den Kriegszustand ausgesprochen und den damals geltenden Bestimmungen zufolge einen aus höheren Offizieren zusammengesetzten Vertheidigungsrath für die Festung berufen, welcher von nun an über die Verhältnisse des Platzes fortlaufend in Kenntniß gehalten, auch bei allen wichtigeren Anordnungen über seine Ansicht gehört wurde, wenngleich der Gouverneur gesetzmäßig allein die Verantwortung trug. Diese Versammlung sprach sich in ihrer ersten Sitzung am 7ten August für eine energische Vertheidigung aus und berieth alsbald die nothwendigsten Maßregeln zur Durchführung des Entschlusses, nachdem der anwesende Militair-Intendant erklärt hatte, daß für die augenblickliche Kopfstärke der Garnison Brod auf 3, Fleisch auf 2 Monate und Lagerstellen für 10,000 Mann vorhanden seien.

In den nächstfolgenden Tagen wurde die weitere Verproviantirung aus der nächsten Nachbarschaft nach Kräften gefördert, der tägliche Portionssatz festgesetzt, der Hospitaldienst geregelt, die Eisenbahneinfahrt durch Sprengen der Grabenübergänge und Zusetzen der Walleinschnitte gesperrt. Die Außenwerke erhielten ihre Besatzung; auch ging man noch in letzter Stunde an das vom Gouverneur schon

*) Vergl. Seite 382 u. flgde.

Digitized by Google

früher beabsichtigte Niederlegen der Deckungen im Vorlande, bis das Erscheinen der Deutschen diesen Arbeiten ein Ende machte. Die Einpfählung kam nur auf der am meisten bedrohten Front zu Stande; die vorhandenen Vorräthe reichten nicht weiter aus und eine Ergänzung derselben war, wie hier vorweg bemerkt wird, durch die bald darauf erfolgende Zerstörung der Dampf-Sägemühle ausgeschlossen. Da man wegen Mangels an Genie-Truppen auf den Minenkrieg verzichten mußte, so wurden die Minengallerien größtentheils zerstört.

Gleichzeitig mit diesen technischen Vorbereitungen fand eine angemessene Zusammenstellung der seit dem 6ten August neu hinzugetretenen Streitkräfte statt.

Aus den Versprengten von Wörth, dem Bataillon des 21sten Linien-Regiments und den übrigen Abtheilungen, welche, wie erwähnt, am 7ten August in Straßburg eingetroffen waren, wurde ein Marsch-Regiment von 5 Bataillonen und ein Kavallerie-Regiment gebildet.*) Unter den Angekommenen befanden sich auch 70 Artilleristen und 15 Genie-Soldaten, von welchen man die Ersteren den bereits vorhandenen Truppentheilen ihrer Waffe einreihte. Auch die in der Festung anwesenden Konskribirten**) wurden waffenweise auf die Truppen vertheilt, die als Kürassiere Ausgehobenen an die Artillerie abgegeben. Die einberufene Mobilgarde, welche in Stärke von etwa 3000 Mann am 19ten August ihre Einkleidung und Ausrüstung beendete, wurde in 4 Bataillone und 3 Batterien zusammengestellt. Hierzu trat am 18ten August die Nationalgarde der Stadt, welche gleichfalls 3000 Mann in 4 Bataillonen zählte, aber lediglich für den inneren Dienst im Platze bestimmt blieb.

Es hatte in der Absicht der Franzosen gelegen, gleich bei Ausbruch des Krieges schwimmende Batterien auf dem Rhein in Thätigkeit zu bringen, um mittelst derselben diesen Strom zu be-

---

*) Ersteres gegen 4000, Letzteres etwa 700 Mann stark.

**) Also die zum Militairdienst Bezeichneten, aber noch nicht Eingestellten.

Digitized by Google

herrschen.*) Hierzu wurden in Toulon fünf zerlegbare gepanzerte Boote ausgerüstet, welche bei nur etwa 4 Fuß Tiefgang zur Aufnahme von je 45 Mann nebst zwei Geschützen und einer Mitrailleuse dienen sollten. Die zum Zusammensetzen dieser Boote nöthigen Werft-Anstalten waren bereits seit Mitte Juli auf der Orangerie-Insel in Angriff genommen, aber bis zum 7ten August noch keines der Fahrzeuge, sondern nur der zum Befehlshaber derselben bestimmte Kontre-Admiral Exelmans in Straßburg eingetroffen. Als am ebengenannten Tage endlich die Meldung einging, daß der erste Transport von Toulon auf der Eisenbahn-Station Erstein angelangt sei, schien die inzwischen eingetretene Kriegslage zu einer Verwendung der Boote auf dem Rheinstrom nicht mehr angethan. Es wurde unter diesen Umständen von der ursprünglich beabsichtigten Maßregel Abstand genommen und nur die für das erste Boot bestimmt gewesene, aus etwa 40 Matrosen bestehende Bemannung von Erstein nach Straßburg herangezogen. Dieselbe trat mit den in der Stadt vorhandenen Konskribirten und Verabschiedeten der Marine zu einer etwa 130 Mann starken Abtheilung zusammen, welche unter Führung des vorher genannten Kontre-Admirals fortan einen der tüchtigsten Bestandtheile der Besatzung bildete.

Die Gesammtstärke der Letzteren erhöhte sich somit in der zweiten Hälfte des Augusts allmälig bis auf etwa 23,000 Mann, eine zur Vertheidigung des Platzes vollständig ausreichende Streiterzahl, welche aber von sehr ungleichartigem inneren Werthe war. Die Geschütz-Ausrüstung von Straßburg betrug etwa 1200 Rohre.**)

Am 9ten August hatte General Uhrich die Festung in vier selbstständige Vertheidigungsbezirke eingetheilt und für jeden derselben einen besonderen Befehlshaber ernannt, welchem bestimmte Truppen fortdauernd zur Verfügung standen.***)

*) Ueber die bei Bekanntwerden dieser Nachricht Deutscher Seits getroffenen Gegenmaßregeln vergl. Seite 96.

**) Die Angaben hierüber lauten verschieden, der Bestand bei Uebergabe der Festung betrug 1200 Rohre und 800 Lafseten.

***) Abweichend von den damaligen Französischen Bestimmungen für belagerte Festungen. Dieselben schrieben nur eine derartige Eintheilung der Garnison

Digitized by Google

Auf der Nordfront befanden sich unter dem Befehle des Kontre-Admirals Exelmans Theile des neu gebildeten Marsch-Regiments, das Mobilgarden-Bataillon Weißenburg und die Marine-Mannschaften; auf der Westfront unter Oberst Blot das 87ste Linien-Regiment, das Mobilgarden-Bataillon Straßburg und ein Bataillon Grenzwächter. Auf der Südfront befehligte Anfangs der General Joly Frigola, in der Citadelle General Moreno.

Dies waren im Allgemeinen die Verhältnisse des Platzes zu der Zeit, als die Badische Feld-Division gegen denselben in Thätigkeit trat. —

Letztere hatte sich in Ausführung des am Abend des 10ten August ihr zugegangenen Befehls am 11ten Mittags von Brumath in der Richtung auf Straßburg in Marsch gesetzt. Die bereits früher nach Vendenheim vorgeschobene Kavallerie-Brigade ging mit einer ihr zugetheilten Pionier-Abtheilung über Ober-Schaeffolsheim bis an den Abschnitt der Breusch bei Holtzheim; sie hatte den Auftrag, durch weiter vorgehende Streiftrupps die Eisenbahn, sowie auch den sonstigen Verkehr im Süden von Straßburg zu unterbrechen. Die kombinirte Infanterie-Brigade, welche nebst der Divisions-Artillerie und zwei Schwadronen des 3ten Dragoner-Regiments in dem Raume zwischen der Breusch und der Straße von Zabern die westlichen Verbindungen der Festung zu durchschneiden hatte, nahm zu diesem Zwecke Aufstellung bei Ober-Schaeffolsheim und sicherte sich nach der Seite von Straßburg durch eine von Eckbolsheim bis Ober-Hausbergen reichende Vorpostenlinie. Zur Unterstützung der Kavallerie-Brigade wurde ein Bataillon nach Holtzheim entsendet. Die 1ste Infanterie-Brigade besetzte mit der Korps-Artillerie und den anderen zwei Schwadronen des 3ten Dragoner-Regiments den nördlich der Festung gelegenen Abschnitt zwischen Mittel-Hausbergen und Suffelweyersheim. General v. Beyer nahm sein Stabsquartier in Mundolsheim. — Nachdem die eben bezeichneten Aufstellungen bis zum 11ten Abends ohne

---

vor, daß jederzeit ein Drittel den Dienst auf den Wällen versehen, ein Drittel in Bereitschaft gehalten werden und ein Drittel ruhen sollte.

Digitized by Google

Zwischenfall bezogen waren, schob sich die Kavallerie-Brigade noch im Laufe der Nacht mit dem 2ten Dragoner-Regiment in den Raum zwischen Breusch und Rhein, während das Leib-Dragoner-Regiment die Sicherung gegen die Vogesen übernahm. Die Pionier-Abtheilung sprengte etwa um 11 Uhr Abends die Eisenbahn-Brücke über den Andlau-Bach bei Fegersheim. —

Diese nunmehr auf drei Seiten gegen Straßburg Front machende Truppenzahl*) erschien zwar für eine vorläufige Absperrung der Festung ausreichend und auch der in ihrer Stärke damals unterschätzten Besatzung gegenüber nicht gefährdet; da jedoch zu erwarten stand, daß man Französischer Seits versuchen werde, die Festung von Außen her zu unterstützen, so wurde von Hause aus auf eine Verstärkung der Badischen Feld-Division durch Truppen der Kriegsbesatzung von Rastatt Bedacht genommen. Von dort aus hatte man bereits am 6ten August das 2te Bataillon 6ten Badischen Regiments nach Lauterburg entsendet, um eine daselbst zurückgebliebene Württembergische Abtheilung abzulösen. Am folgenden Tage war das 1ste Bataillon Regiments Nr. 34 zur Deckung eines beabsichtigten Brückenbaues nach der Gegend von Söllingen**) abgerückt, demnächst aber, als von diesem Vorhaben wieder Abstand genommen wurde, mit Einbringen Französischer Versprengter beauftragt worden, welche sich seit der Schlacht von Wörth in großer Zahl in den Ortschaften am linken Rhein-Ufer aufhielten.

Nachdem man ferner das 3te Bataillon 6ten Badischen Regiments am 9ten August nach Seltz verlegt hatte, um die unterdessen östlich dieses Ortes geschlagene Rhein-Brücke zu sichern, ordnete ein am 10ten Abends in Rastatt eingehender Befehl aus dem großen Hauptquartier den Abmarsch des ganzen Regiments Nr. 34 nach Hagenau an, wo dasselbe seine weitere Bestimmung erwarten sollte. Von diesen Ver-

---

) 12 Bataillone, 12 Schwadronen, 9 Feldbatterien. Vergl. Anlagen Seite 72 und 73*.

Das 3te Bataillon des 4ten Badischen Regiments, welches beim Vormarsche der Division zunächst zur Sicherung der Etappen-Linie in Sultz zurückgeblieben war, wurde demnächst nach Hagenau herangezogen.

**) Ungefähr 2 Meilen südwestlich von Rastatt.

Digitized by Google

fügungen und von dem seiner Feld-Division zu Theil gewordenen Auftrage in Kenntniß gesetzt, veranlaßte der Großherzog von Baden am 11ten August auch das Abrücken der letzten Linien-Truppen aus Rastatt, welches vorläufig nur von 4 Landwehr-Bataillonen besetzt blieb. Das 1ste Bataillon 6ten Regiments ging nach Kehl, um die Beobachtung von Straßburg auf dem rechten Rhein-Ufer zu übernehmen, der Stab der 2ten Infanterie-Brigade mit dem 1sten und 2ten Bataillon des 4ten Regiments nach Brumath. Der Großherzog verließ am 12ten August Karlsruhe und nahm sein ständiges Hauptquartier in Lampertheim, hinter dem linken Flügel der am Tage zuvor von der Feld-Division genommenen Aufstellung. —

Zu einer Begegnung der Letzteren mit dem Feinde war es auch am 12ten noch nicht gekommen. Die eingegangenen Nachrichten ergaben, daß das ganze Ober-Elsaß von Französischen Truppen entblößt und stellenweise sogar die dortigen Civilbehörden geflohen waren. Aus Straßburg lag eine Bekanntmachung vor, in welcher der Gouverneur den Entschluß zum äußersten Widerstande aussprach und seine Streitkräfte, wie es schien übertrieben, auf 11,000 Mann angab. Ueber die Stimmung der Besatzung und Bürgerschaft lauteten die Mittheilungen sehr verschieden.

Um den Gegner an Durchführung seiner Arbeiten in der Umgebung des Platzes zu hindern und zugleich durch Entfalten eigener Thätigkeit die augenblickliche Schwäche des Einschließungskorps zu verbergen, wurden im Laufe des 13ten August zu wiederholten Malen Abtheilungen in der Richtung auf Straßburg vorgesendet. Dieselben verdrängten jedesmal den Gegner schnell aus dem Vorlande der Festung und wechselten vom Kirchhofe St. Helena, sowie auch von anderen Punkten aus, Schüsse mit den auf dem Glacis stehenden Truppen. Nach Einbruch der Dunkelheit gelang es, einen der Annäherung hinderlichen Wagenzug in der Nähe der Eisenbahn-Rundbauten in Brand zu stecken, worauf die 4te leichte Batterie den nun vom Feuerschein erhellten Außenbahnhof so lange mit Brandgranaten bewarf, bis das schwere Geschütz der Festung sich gegen die Batterie richtete.

Digitized by Google

Am 14ten August wurde der Bahnhof wiederum unter Feuer genommen, ebenso auch die Vorstadt Kronenburg. Im Uebrigen wiederholten sich die am vorigen Tage ausgeführten Unternehmungen. Letztere dienten zugleich dazu, Vieh und Lebensmittel soviel als möglich aus der nächsten Umgebung der Festung zu entfernen und in die eigenen Magazine zu schaffen, welche in jedem Brigade-Bezirk angelegt und zum Theil unter Zuhülfenahme jener Vorräthe, im Uebrigen aber durch geregelte Heranziehung der hinter der ganzen Einschließungslinie liegenden Landstriche gefüllt werden sollten.

Das bisherige Verhalten des Gegners ließ darauf schließen, daß derselbe nicht gesonnen war, einen Kampf außerhalb der Festung aufzunehmen. Eine gemeinschaftliche Rekognoszirung des vom Ober-Kommando der III. Armee nach Mundolsheim entsendeten Ingenieur-Generals Schulz und des Badischen Generalstabs-Chefs, Oberst-Lieutenant v. Leszczynski, hatte indessen ergeben, daß zur Einleitung eines erfolgreichen Vorgehens gegen Straßburg, namentlich auch zur Flankendeckung der voraussichtlich bevorstehenden Angriffsarbeiten im nordwestlichen Abschnitt, der Besitz von Schiltigheim und die Beherrschung des Raumes zwischen Ill und Rhein von Wichtigkeit war.

Um ein Betreten des letzteren Geländes zu erleichtern, rückte der leichte Feldbrückentrain der Badischen Division schon am 14ten Nachmittags nach dem „Englischen Hofe" ab, einem in der Gegend der Suffel-Mündungen gelegenen Gehöfte an der Ill, in dessen Nähe ein geeigneter Uebergangspunkt nach der Robertsau ermittelt worden war.

Auf dieser Insel befanden sich zur Zeit Französische Truppen, anscheinend mit dem Auftrage, Brückenzerstörungen zu decken, durch welche der Festungsgouverneur die Insel Wacken gegen den nördlichen Theil der Robertsau abzusperren gedachte. Eine dieser Abtheilungen trat etwa um 5 Uhr Nachmittags dem Englischen Hofe gegenüber am östlichen Ill-Ufer auf und suchte die eben begonnenen Arbeiten der Badischen Pontoniere durch heftiges Feuer zu hindern. Dasselbe wurde indessen alsbald von einem Zuge der 6ten Kompagnie 2ten

Digitized by Google

Badischen Grenadier-Regiments erwidert, welcher dem Brückentrain als Bedeckung diente und sich hinter einer Mauer des oben genannten Gehöftes vortheilhaft aufgestellt hatte. Als der Feind nach kurzem Gefechte abzog, wurde die Feldbrücke ohne weitere Störung fertig gestellt und gegen Mitternacht von dem inzwischen herangerückten 2ten Bataillon des 2ten Grenadier-Regiments überschritten, welches darauf in aller Stille gegen den Rhein-Ill-Kanal vorging. Es zeigte sich, daß die nach der Insel Wacken führende Drahtseil-Brücke bereits von den Franzosen zerstört war; eine dem Badischen Bataillon mitgegebene Pionier-Abtheilung sprengte außerdem um 3 Uhr Morgens die sogenannte Viersäulenbrücke, welche in der Nähe des Schneidepunktes der Ill und des Rhein-Ill-Kanals nach dem westlichen Theile der Orangerie-Insel hinüberführt. Ein Versuch, die weiter östlich nach dieser Insel führende Drehbrücke in Besitz zu nehmen, scheiterte indessen an dem Widerstande der Franzosen, welche den Punkt stark besetzt hielten. Bei Tagesanbruch des 15ten August traf das Badische Bataillon von seiner glücklich durchgeführten Unternehmung wieder in Suffelweyersheim ein. Auch die übrigen Truppen des Badischen linken Flügels, welche zur etwaigen Unterstützung jenes Bataillons theils nach dem Englischen Hofe und bis nach Bischheim vorgeschoben worden waren, theils seit 3 Uhr Morgens marschbereit in ihren Quartierorten standen, gingen im Allgemeinen wieder in ihr bisheriges Verhältniß zurück.

Da dem General v. Beyer durch eine am 14ten Abends eingehende Mittheilung aus dem großen Hauptquartier nun auch die bisherige Kriegsbesatzung von Rastatt ausdrücklich zur Verfügung gestellt worden war, so machte derselbe sogleich entsprechenden Gebrauch von dieser Erlaubniß. Das Regiment Nr. 34 wurde von Hagenau herangezogen und verstärkte am 16ten Vormittags die Einschließungslinie vor Straßburg. Außerdem ergingen folgende Weisungen an den Gouverneur von Rastatt: Die bereits auf das linke Rhein-Ufer vorgeschobenen zwei Bataillone des 6ten Badischen Regiments sollten durch Landwehr-Truppen im Etappendienst abgelöst werden und dem-

Digitized by Google

nächst das 2te Bataillon von Lauterburg nach der Festung zurückkehren, das 3te hingegen von Selz aus zur Feld-Division stoßen. Eine fernere Bestimmung verfügte das Abrücken der in Rastatt befindlichen zwei Pionier-Kompagnien nach Reichstett und traf Vorbereitungen für einen bei Suffelweyersheim anzulegenden Ingenieurpark. Das ursprünglich nur zu Beobachtungszwecken nach Kehl vorgeschobene 1ste Bataillon des 6ten Regiments sollte durch eine Kavallerie-Abtheilung von 50 Pferden und 16 schwere Geschütze aus den Beständen von Rastatt verstärkt werden. — Es waren dies bereits einleitende Anordnungen zu der inzwischen beschlossenen Belagerung von Straßburg.

Unter dem 13ten August hatte nämlich Seine Majestät der König zu diesem Zwecke die Aufstellung eines größeren „Belagerungskorps" befohlen, welches unter dem Ober-Befehl des General-Lieutenants v. Werder folgende Bestandtheile enthalten sollte:

1. Die durch das Hinzutreten von Truppen aus Rastatt bis auf ihren vollen Bestand von drei Infanterie-Brigaden angewachsene Badische Division.*) Die Führung derselben übernahm am 17ten August der General-Lieutenant v. Laroche, da General v. Beyer bereits seit dem 8ten an einem heftigen Gichtanfall erkrankt war und sich in Folge dessen genöthigt gesehen hatte, seine Ablösung zu beantragen.

2. Die Garde-Landwehr-Division unter General-Lieutenant Frhr. v. Loën.

3. Die 1ste Landwehr-Division unter General-Major v. Tresckow.**) Diese Letztere sollte mit einer aus den Regimentern Nr. 30 und Nr. 34 zu bildenden Infanterie-Brigade, dem 2ten Reserve-Dragoner-Regiment und drei Reserve-Batterien des I. und III. Armee-Korps unter der Bezeichnung „1ste Reserve-Division" vereinigt werden. Die beiden Kavallerie-Regimenter derselben traten in eine Brigade zusammen.

---

*) Mit Ausnahme des nach Rastatt zurückkehrenden $\frac{\text{II.}}{6.}$

**) Vergl. Anlagen Seite 85* bis 87*.

Digitized by Google

Die Gesammtstärke des nunmehrigen Belagerungskorps betrug also an Feldtruppen: 46 Bataillone, 24 Schwadronen und 18 Batterien,*) von welchen aber bis jetzt nur die Badische Division und das Regiment Nr. 34, also der bei Weitem kleinere Theil, zur Stelle war, während die übrigen erst von den heimathlichen Bezirken aus nach dem Kriegsschauplatz in Bewegung gesetzt wurden.

Gleichzeitig mit den eben erwähnten Vorschriften war die Aufstellung eines artilleristischen und eines Ingenieur-Belagerungs-Trains angeordnet worden. Der Bestand des Ersteren war auf 200 gezogene Kanonen, 88 Mörser und 50 Zündnadel-Wallbüchsen nebst dem nöthigen Zubehör an Munition, Fahrzeugen und Geräthen festgesetzt; zur Bedienung desselben sollten 30 Festungsartillerie-Kompagnien in der Stärke von je 200 Mann herangezogen werden. Für den Ingenieur-Belagerungs-Train wurden 10 Festungspionier-Kompagnien bestimmt. —

Diese bedeutenden Verstärkungen trafen aber erst nach und nach, in dem Zeitraume bis zum 23sten August, vor Straßburg ein. Inzwischen suchte die Badische Division die bis jetzt errungenen Vortheile festzuhalten und einem späteren Vorgehen mit vereinten Kräften soviel als möglich vorzuarbeiten. Hierzu erschien es zunächst geboten, das bereits eingeleitete Vorschwenken des linken Flügels weiter durchzuführen und auch auf den anderen Seiten die Festung enger einzuschließen. General v. **Werder**, welcher am 15ten August in Mundolsheim eintraf, billigte die in diesem Sinne ihm gemachten Vorschläge des Generalstabs-Chefs.

Die entsprechenden Ausführungsbefehle wurden sogleich erlassen. Es lag denselben die Absicht zu Grunde, die nördliche Einschließungslinie bis an den Rhein-Ill-Kanal und bis an den Südrand von Schiltigheim vorzuschieben, das zwischen den Straßen von Brumath

---

*) Badische Feld-Division . 16 Batl. 12 Schwadr. 9 Batt.
Garde-Landwehr-Division . 12 " 4 " 3 "
1ste Reserve-Division . . 18 " 8 " 6 "
46 Batl. 24 Schwadr. 18 Batt.

Die Truppenabtheilung bei Kehl ist hier **nicht** mit eingerechnet.

Digitized by Google

und Zabern befindliche Vorland aber durch vier Schanzen zu beherrschen, welche etwa eine drittel Meile von der Festung angelegt werden sollten. Innerhalb des Bogens der Ill, nördlich von Ostwald, gedachte man eine starke Batterie zu errichten und mittelst derselben insbesondere die Verbindung zwischen Straßburg und Neu-Breisach zu sperren. Außerdem wurde noch eine Ableitung der Ill weiter oberhalb bei Erstein in's Auge gefaßt, um den Zufluß in das Ueberschwemmungsgelände und die Festungsgräben nach Kräften zu verhindern.

Hinsichtlich der letzteren Maßregel wird vorweg bemerkt, daß sie die beabsichtigte Wirkung nicht erzielte. Die Batterie bei Ostwald kam wegen unerwarteter örtlicher Schwierigkeiten gleichfalls nicht zu Stande. Die Bauplätze für die vier Schanzen im nordwestlichen Abschnitt wurden dagegen noch im Laufe des 15ten August abgesteckt und am Abend auch diejenigen Truppen in Bewegung gesetzt, welche sich den erhaltenen Befehlen gemäß näher gegen Straßburg heranzuschieben hatten.

Das Beziehen der neuen Aufstellungen im Süden und Westen der Festung geschah ohne irgend welchen Zwischenfall. Zwar hatten die von Mittel-Hausbergen vorgeschobenen Sicherheitstruppen am Nachmittag gemeldet, daß sich der Feind an den Rundbauten des Außenbahnhofes einzunisten scheine; doch wurden diese Gebäude am Abend unbesetzt gefunden. Die 4te schwere Batterie warf in späterer Stunde einige Brandgranaten nach der Stadt, erzielte aber allem Anscheine nach ebensowenig Erfolg, wie die Festungsgeschütze, welche das Feuer der Batterie erwiderten.

Vor der Nordseite von Straßburg war das Einrücken der Badischen Truppen in die neuen Stellungen gleichfalls ungestört von Statten gegangen. Das Füsilier-Bataillon des 2ten Grenadier-Regiments hatte Schiltigheim in Besitz genommen und hinter der südlichsten Häuserreihe zwei Kompagnien in einem schnell hergerichteten Vorpostenabschnitt aufgestellt. Der übrige Theil des Bataillons befand sich weiter rückwärts im Dorfe, dessen Vertheidigungsfähigkeit durch Herstellung von Straßensperrungen, angemessene Einrichtung der Gebäude und Anlage neuer Verbindungswege erhöht wurde. Das 2te

Digitized by Google

Bataillon des Regiments war mittlerweile durch die Robertsau vorgerückt und hatte sich mit seinen Vorposten am Rhein-Ill-Kanal festgesetzt, welche aber erst am 16ten kurz vor Tagesanbruch vom Feinde bemerkt wurden. Es begann nun dort, wie schon vorher bei Schiltigheim, ein ziemlich lebhaftes Geplänkel der Vortruppen, indem der Feind die ihm lästig werdende Annäherung des Angreifers abzuwehren suchte. Doch war es hierzu bereits zu spät. Die wiederholten Bestrebungen der Franzosen, über den Kanal in die Robertsau vorzudringen, wurden jedesmal zurückgewiesen und schließlich ganz vereitelt, als es Mannschaften des Badischen Bataillons gelungen war, schwimmend die am jenseitigen Kanal-Ufer liegenden Boote ungeachtet des heftigsten Feuers auf die andere Seite zu schaffen. Um jederzeit Truppen von einem Ufer der Ill schnell auf das andere werfen zu können, stellte der leichte Feldbrückentrain noch im Laufe des 16ten August einen Uebergang in der Gegend von Hoenheim her. In den nächstfolgenden Tagen wurde zum weiteren Ausbau dieser und der am 14ten beim Englischen Hofe geschlagenen Brücke geschritten und hierdurch das Brückengeräth der Truppen wieder verfügbar.

Ein ernsterer Zusammenstoß mit dem Feinde fand am 16ten August südlich von Straßburg statt, nachdem das in Ostwald einquartierte 2te Bataillon 3ten Badischen Regiments früh Morgens die 8te Compagnie nach Illkirch entsendet hatte. Eine von dort aus in der Richtung auf Weghäusel vorgeschobene Feldwache, welche die Brücke über den Rhein-Rhone-Kanal besetzt hielt, wurde nämlich um 2 Uhr Nachmittags von Französischer Kavallerie angegriffen. Hinter dieser entwickelte der Feind starke Tirailleurlinien, welche nach kurzem Feuergefechte ungestüm gegen die Kanal-Brücke vordrangen, während Artillerie die Straße nach Illkirch und diesen Ort beschoß.

Inzwischen hatte sich aber die zur Unterstützung ihrer Feldwache von Illkirch herangerückte Kompagnie unter Hauptmann Kappler hinter den Kanal-Dämmen eingenistet. Sie empfing den Gegner, welcher auch seine Batterie vorgeführt hatte, auf Abstand von etwa 250 Schritten mit heftigem Schnellfeuer und brachte denselben hierdurch vollständig in Unordnung. Lieutenant v. Stipplin benutzte

Digitized by Google

dieſen Umſtand, ſtürmte mit einem Zuge über die Brücke vor und nahm dem Feinde drei Geſchütze ab. Verfolgt durch die aus Oſtwald herbeieilende 5te und 6te Kompagnie und unter dem Feuer der 2ten ſchweren Batterie wichen die Franzoſen mit einem Verluſte von 9 Todten und etwa 20 Verwundeten und Gefangenen nach der Feſtung zurück. Auch der Führer dieſes gänzlich geſcheiterten Ausfalls,*) Oberſt Fiévet, hatte eine tödtliche Verwundung davongetragen. —

Im nordweſtlichen Vorlande war der vom Angreifer beabſichtigte Schanzenbau am 16ten Abends begonnen worden, als gegen 11 Uhr ein in Mundolsheim einlaufendes Telegramm aus dem Hauptquartier der III. Armee die an und für ſich nicht unglaubwürdige Nachricht mittheilte, daß zwei Diviſionen des Failly'ſchen Korps über Charmes und Epinal zum Entſatze von Straßburg anrücken ſollten.**) General v. Werder beſchloß ſogleich, der von Weſten her drohenden Gefahr in möglichſter Stärke entgegenzutreten und die vor der Feſtung eingenommenen Stellungen einſtweilen nur mit wenigen Truppen feſtzuhalten. Er befahl daher, daß ſich am folgenden Tage der größere Theil des Einſchließungskorps auf den Höhen zwiſchen Achenheim und Ernolsheim zuſammenziehen, eine andere Abtheilung in der Ebene ſüdlich der Breuſch bis Entzheim vorrücken, die Kavallerie aber in ſüdweſtlicher Richtung weit über dieſe Aufſtellungen hinaus gehen ſolle, um den erwarteten Anmarſch des Feindes bei Zeiten zu entdecken. Das Leib-Dragoner-Regiment ſetzte ſich in Folge deſſen am 17ten früh Morgens mit der einen Hälfte auf St. Maurice,***) mit der anderen auf Schirmeck in Bewegung, während das 2te Dragoner-Regiment die Verſammlung der nun gegen Weſten Front machenden Truppen unmittelbar deckte. Im Laufe des Vormittags trafen vier Bataillone der 3ten Brigade und drei Batterien bei Entzheim ein; acht Ba-

*) Nach Angabe des Generals Uhrich beſtand die zum Ausfall verwendete Truppen-Abtheilung aus 2 Bataillonen des Marſch-Regiments, 400 Reitern und 4 Geſchützen.

**) Vergl. Seite 404.

***) Nordweſtlich von Schlettſtadt.

Digitized by Google

taillone*) nebst zwei Schwadronen des 3ten Dragoner-Regiments und fünf Batterien vereinigten sich in dem Raume zwischen Ernolsheim, Kolbsheim und Breuschwickersheim. Nachdem am Nachmittag noch das 2te Bataillon 2ten Grenadier-Regiments aus der Robertsau dorthin abgerückt war, blieben vor der Hand nur drei Bataillone, zwei Schwadronen und eine Batterie gegen die Festung stehen. Das Füsilier-Bataillon des 2ten Regiments hielt Schiltigheim und die Robertsau**) fest, wohin außerdem noch eine Kompagnie des in Kehl stehenden Bataillons zur Unterstützung herangezogen wurde. Zwei Schwadronen des 3ten Dragoner-Regiments übernahmen die Vorposten zwischen Schiltigheim und Ober-Hausbergen. In Eckbolsheim stand das Füsilier-Bataillon 5ten Regiments nebst der 2ten schweren Batterie mit Vorposten gegen Königshoffen; das 1ste Bataillon dieses Regiments versah von Lingolsheim aus den Sicherheitsdienst zwischen der Breusch und der Ill. Das südliche Vorland der Festung war augenblicklich unbesetzt, wurde aber in weiterer Entfernung von Kavallerie durchstreift. General v. Werder hatte sich mit seinem Stabe nach Breuschwickersheim begeben. —

Der Französische Beobachtungsposten auf dem hohen Münsterthurm bemerkte zwar die eben erwähnten Bewegungen, glaubte aber, daß mit denselben eine Vervollständigung des die Festung umringenden Truppengürtels bezweckt werde. Ein Ausfall gegen die augenblicklich nur dünn besetzte Einschließungslinie wurde daher von den Franzosen nicht unternommen, und nur der Robertsau gegenüber einige Thätigkeit von ihnen entwickelt.

Auf Deutscher Seite langte bereits an diesem Tage ein Theil der Verstärkungen an. Das Regiment Nr. 30, welches anfänglich zur Kriegsbesatzung von Mainz gehört hatte, demnächst aber auf

---

*) Unter diesen auch das am vorigen Tage von Hagenau eingetroffene Regiment Nr. 34 und das von Brumath herangezogene $\frac{\text{I.}}{4.}$

**) Letztere anfänglich nur mit der 10ten Kompagnie; nach Eintreffen des von Norden kommenden $\frac{\text{II.}}{4.}$ bei Schiltigheim wurde auch die 11te Kompagnie nach der Robertsau hinübergeschoben.

Digitized by Google

erhaltenen Befehl aus dem großen Hauptquartier am 11ten August mittelst Dampfschiffs nach Mannheim befördert und von dort aus in Eilmärschen auf Straßburg vorgerückt war, erreichte am 17ten Mittags die Gegend von Mittel-Hausbergen und übernahm um 6 Uhr Abends mit dem Füsilier-Bataillon die Vorposten an der alten Straße nach Zabern.

Gleichfalls im Laufe dieses Tages traf das Füsilier-Bataillon des 6ten Badischen Regiments bei Suffelweyersheim ein, sowie auch am Nachmittag das 2te Bataillon 4ten Regiments mit drei Kompagnien bei Schiltigheim. Letztere bezogen eine ihnen angewiesene Reservestellung hinter diesem Dorfe; die von Brumath nachrückende 6te Kompagnie ging am Abend nach Ober-Schaeffolsheim. Auch das 2te Reserve-Dragoner-Regiment, welches zuerst in Frankfurt an der Oder zusammengetreten, demnächst von Dresden und Torgau auf der Eisenbahn nach Mainz befördert worden war und in starken Märschen am 16ten August Hagenau erreicht hatte, stieß am 17ten Abends bei Ernolsheim zum Einschließungskorps. Dasselbe war nunmehr am linken Rhein-Ufer auf 21 Bataillone, 16 Schwadronen und 9 Batterien angewachsen.

Aus den am Nachmittag eingegangenen Meldungen der in südwestlicher Richtung vorgeschobenen Badischen Kavallerie hatte General v. Werder mittlerweile die Ueberzeugung gewonnen, daß die Nachrichten von einem Anmarsche Französischer Truppen auf Straßburg irrthümlich sein mußten. Er ließ daher gegen Abend die auf beiden Ufern der Breusch bereit stehenden Truppen in der dortigen Gegend enge Quartiere beziehen, das 2te Bataillon des 3ten Regiments aber nach Illkirch abrücken, um auch die südliche Umgebung der Festung wieder mit Vorposten zu besetzen. Noch in der Nacht ergingen dann aus Breuschwickersheim die Befehle zur schleunigen Wiederherstellung der engeren Einschließung; mit Rücksicht auf die inzwischen hinzugetretenen Verstärkungen fand aber zugleich eine anderweitige Eintheilung der Truppen, sowie der von ihnen einzunehmenden Quartier- und Aufstellungsräume statt.

Digitized by Google

Die Bewegungen nach den neuen Bestimmungsorten wurden am 18ten August früh Morgens angetreten. Der Preußischen Infanterie-Brigade und dem 2ten Reserve-Dragoner-Regiment war der ganze nördliche Abschnitt vom Rhein bis an die alte Straße nach Zabern überwiesen worden; doch hatte die zur Zeit dort befindliche Badische Truppenabtheilung vor ihrer Ablösung einen Kampf mit dem Feinde zu bestehen. Um die verabsäumte Abholzung des Kirchhofes St. Helena noch jetzt zu Stande zu bringen, waren bei Tagesanbruch 400 Mann vom 87sten und 200 vom 21sten Linien-Regiment*) aus dem Stein-Thor gegen Schiltigheim vorgebrochen. Dieser vom Obersten Blot geleitete Ausfall traf auf den Vorpostenabschnitt hinter der südlichen Häuserreihe des Dorfes, welcher von der 9ten und 12ten Kompagnie des 2ten Badischen Regiments besetzt war und zu deren Unterstützung die 8te Kompagnie des 4ten Regiments voreilte. In kurzem Gefechte wurden die Franzosen bereits um 7 Uhr Morgens mit Verlust von 25 Mann wieder in die Festung hineingeworfen, nachdem es ihnen nur gelungen war, eine der großen Brauereien am Südrande von Schiltigheim in Brand zu stecken. —

Im Uebrigen nahm der 18te August einen ruhigen Verlauf, und die Deutschen Truppen rückten ohne weiteren Zwischenfall in die ihnen angewiesenen Aufstellungen ein. Das Regiment Nr. 30 besetzte Schiltigheim, die nördlich anstoßenden Ortschaften und die Robertsau, das Regiment Nr. 34 Nieder-, Mittel- und Ober-Hausbergen; die Eisenbahn nach Vendenheim bildete die Grenzlinie zwischen den Abschnitten dieser beiden Regimenter. Das Reserve-Dragoner-Regiment belegte die Dörfer Ober-Hausbergen, Mundolsheim und Suffelweyersheim. Die Badische Division mit dem nunmehrigen Stabsquartier Ober-Schaeffolsheim war in zwei größere Gruppen getheilt worden, welche der Breusch-Kanal von einander trennte. Die eine, bestehend aus dem 1sten, 2ten und 4ten Regiment,**) einer Schwadron

*) Letztere waren zum Arbeitsdienst bestimmt.

**) Bei Letzterem fehlte das noch im Etappendienst verwendete Füsilier-Bataillon.

Digitized by Google

des 3ten Dragoner-Regiments und der Korps-Artillerie, besetzte unter Befehl des General-Majors v. Degenfeld die an der Straße nach Volxheim gelegenen Ortschaften von Achenheim bis Eckbolsheim. Sie schob von dort aus ihre äußersten Vorposten bis an den Eisenbahnabschnitt nach Königshoffen hinein, während die Dragoner diese Aufstellung im Rücken gegen das Gebirge deckten. Mit der 3ten Infanterie-Brigade, dem Füsilier-Bataillon des 6ten Regiments, der Divisions-Artillerie und dem größten Theil der Badischen Kavallerie übernahm General-Major Keller die Einschließung der Südfront von Straßburg und die weitere Sicherung nach der Seite des oberen Elsaß. Zu diesem Zwecke belegten die Truppentheile der Infanterie und Artillerie den Raum zwischen Holtzheim an der Breusch, Illkirch und Geispolsheim; das Füsilier-Bataillon des 6ten Regiments machte weiter westlich in Düppigheim Front gegen die Vogesen. Die gegen die Festung aufgestellte Vorpostenlinie lehnte sich links an die Vortruppen jenseits der Breusch und lief über Lingolsheim und Ostwald bis gegen Weghäusel. Von den südlich vorgeschobenen Dragoner-Regimentern dehnte sich das 2te längs der Chaussee nach Barr von Entzheim bis Krautergersheim aus, während das 3te*) nach Hipsheim und Plobsheim ging, um die auf beiden Ufern der Ill nach Schlettstadt und Neu-Breisach führenden Straßen zu bewachen. Der Sicherheitsdienst dieser beiden Regimenter erstreckte sich bis in die Gegend von Barr, Benfeld und Rheinau.

General v. Werder hatte sich nach Mundolsheim zurückbegeben, nachdem die schon am 17ten Nachmittags von ihm gewonnene Anschauung durch ferner eingegangene Mittheilungen durchaus bestätigt worden war. Da er außerdem noch erfuhr, daß die Truppen des Generals Douay bei Belfort auf der westlich nach Frankreich hineinführenden Eisenbahn eingeschifft wurden,**) so stand hiernach weder ein Entsatzversuch von Seiten des 5ten Französischen Korps durch die Vogesen, noch ein Vorstoß des 7ten aus dem oberen Elsaß

*) Mit Ausschluß der bei der anderen Gruppe befindlichen Schwadron.
**) Vergl. Seite 386.

Digitized by Google

zu erwarten. Andererseits waren aber von dem südwestlich vorgeschobenen Leib-Dragoner-Regiment Meldungen eingelaufen, welche die ersten Anzeichen eines bewaffneten Widerstandes von Seiten der Landesbewohner erkennen ließen.

Die 1ste und 3te Schwadron dieses Regiments hatten am 17ten Vormittags St. Maurice erreicht, nordwestlich des Ortes ein Bivouak bezogen und Patrouillen auf Saales und Schlettstadt vorgeschoben. Als Letztere um 2 Uhr Nachmittags das Anrücken von Mobilgarden und bewaffneten Bauern meldeten, ging ein Dragoner-Zug nach Thanville vor; derselbe fand aber die Dorfstraßen durch Barrikaden gesperrt, auch die dortige Brücke von feindlichen Schützen besetzt, hinter welchen sich geschlossene Trupps auf der Straße von Chatenois zeigten. Da die örtlichen Verhältnisse für Kavallerie sehr ungünstig waren, so zogen sich die beiden Schwadronen in nordwestlicher Richtung auf Ville. Von dort aus auf Neuve Eglise vorbrechend, gelang es ihnen in dem freien Gelände, einen Theil der feindlichen Schaaren, deren Kern eine Mobilgarden-Abtheilung aus Schlettstadt bildete, zu zersprengen und niederzumachen. Inzwischen waren aber auch die Straßen von St. Maurice durch Hindernisse gesperrt und somit den Badischen Dragonern die gerade Rückzugsrichtung auf Straßburg verlegt worden. Sie bogen in Folge dessen in das Bergland ein und gelangten zum größten Theil über Ville, Reichsfelden und Eichhoffen gegen Mitternacht nach Niedernai,*) während sich eine kleinere Abtheilung über Saales an den nach Schirmeck vorgegangenen Theil des Regiments heranzog.

Um die aufständischen Gemeinden im Ville-Thal zu züchtigen, setzte sich das 2te Bataillon 5ten Regiments am 18ten Morgens von Entzheim auf der Straße nach Barr in Marsch und erreichte mit zwei Kompagnien bereits gegen Mittag St. Pierre aux Bois. Die von dort aus nach allen Seiten hin entsendeten Streifparteien fanden die Ortschaften meist von den Einwohnern verlassen und trafen nir-

*) Zwischen Obernai und Erstein. Der Verlust der Badischen Dragoner betrug 1 Mann todt, 1 verwundet, 7 Gefangene.

Digitized by Google

gends mehr auf Widerstand. Das Ober-Kommando des Belagerungskorps erhielt indessen nun auch Berichte aus Schirmeck, nach welchen die über Raon sur Plaine durch die Vogesen vorgeschobene Dragoner-Abtheilung namentlich in der Gegend von St. Blaise auf Widerstand der Einwohner gestoßen war. Es wurde in Folge dessen beschlossen, den Rücken der südlichen Einschließungsfront durch ständige Beobachtungsposten, insbesondere gegen das Gebirge und gegen Schlettstadt zu sichern. Zu diesem Zwecke besetzten schon in den nächstfolgenden Tagen gemischte Abtheilungen der Badischen Division die Ortschaften Schirmeck an der Vogesenstraße, Eichhoffen und Gertweiler in der Gegend von Barr, Benfeld und Boofzheim zwischen der Eisenbahn und dem Rhein. Von den genannten Punkten aus durchstreiften vorgeschobene Patrouillen das Gebirge bis nach St. Blaise, das Ville-Thal und die Umgebung von Schlettstadt, während das 2te Reserve-Dragoner-Regiment in den Dörfern hinter der nördlichen Einschließungsfront die daselbst noch befindlichen Versprengten aus der Schlacht von Wörth auffammelte und nach Rastatt abführte. Durch diese Maßregeln wurde der im Elsaß sich regende Widerstand in seinen ersten Keimen erstickt und im Wesentlichen auf die in Feindes Hand befindlichen Festungen beschränkt. —

Auch die Vorbereitungen zur Belagerung von Straßburg nahmen mit dem 18ten August ihren weiteren Fortgang. Bei Ober-Hausbergen und Suffelweyersheim wurden schon an diesem Tage die nöthigen Plätze für ein Ingenieur-Depot eingerichtet und auf dem Bahnhofe von Vendenheim, wo die Eisenbahn-Abtheilung Nr. 3 in Thätigkeit getreten war, das Ausladen des von Koblenz, Wesel und Magdeburg anlangenden Belagerungsgeräths begonnen. Am 19ten wurde die östlich Hoenheim geschlagene Brücke bis in die Höhe von Bischheim vorgelegt. Auch waren die ersten Anordnungen zur Errichtung stehender Magazine getroffen und das 2te Reserve-Dragoner-Regiment mit Zusammenbringen eines Fuhrenparks nach Lampertheim beauftragt worden. Zwischen den höheren Truppenkommandos und von diesen nach dem Hauptquartier des Bela-

Digitized by Google

gerungskorps zu Mundolsheim wurden Briefrelais, demnächst auch Feldtelegraphenlinien errichtet. Der Badische Posten in Kehl stand mit dem linken Rhein-Ufer durch zwei Fähren in Verbindung, von welchen die eine unterhalb der Festung bei Auenheim, die andere oberhalb derselben bei Marlen lag. Außerdem wurde die Fähre zwischen Kappel und Rheinau hergestellt und der Auftrag gegeben, geeignete Stellen für den Bau einer Schiffbrücke zu ermitteln. —

Nachdem die Badische Division ihre neue Aufstellung eingenommen hatte, drangen die Vortruppen nördlich der Breusch schon in der Nacht zum 19ten August weiter in die Vorstadt Königshoffen ein. Es gelang ihnen, in der Höhe des Judenkirchhofes einen Vorpostenabschnitt einzurichten, welcher von der 3ten Kompagnie des 2ten Grenadier-Regiments besetzt und im Laufe des folgenden Tages gegen wiederholte, aber kraftlos geführte Vorstöße des Feindes behauptet wurde, obwohl auch das schwere Festungsgeschütz mit eingriff und die Vorstadt an mehreren Stellen in Brand schoß. Die Thätigkeit der Festungsartillerie richtete sich zugleich gegen den Deutscher Seits am 19ten Morgens wieder aufgenommenen Schanzenbau im nordwestlichen Vorlande, welcher dadurch so wirksam gestört wurde, daß die Tagesarbeiten eingestellt werden mußten. In Anbetracht der offenbar nur geringen Angriffskraft der Französischen Besatzung von Straßburg und des unmittelbar bevorstehenden Eintreffens weiterer Verstärkungen für das Belagerungskorps nahm General v. Werder von jenem Schanzenbau nun gänzlich Abstand. —

Auf dem Badischen Rhein-Ufer bei Kehl hatte man am 17ten August Bauplätze für drei Batterien abgesteckt und zwar für die eine oberhalb, für die beiden anderen unterhalb der am 22sten Juli gesprengten Eisenbahn-Brücke*) und der zur Beherrschung der Letzteren vorhandenen Werke. Mit Hülfe aufgebotener Landleute war der Bau der drei Batterien bereits in der Nacht zum 19ten August beendet und das von Rastatt herbeigeschaffte Festungsgeschütz**) in denselben

*) Vergl. Seite 96.

**) Acht gezogene 12Pfünder und acht gezogene 24Pfünder. Vergl. Seite 1338.

Digitized by Google

aufgestellt worden. Der in Kehl befehligende Bataillons-Kommandeur, welcher aus den Mittheilungen einer Offizier-Patrouille die irrthümliche Ansicht gewonnen hatte, daß dem General v. Werder ein möglichst frühzeitiges Eingreifen der rechtsrheinischen Batterien erwünscht sei, eröffnete nunmehr am 19ten Morgens das Feuer gegen die Citadelle von Straßburg, ließ dasselbe indessen sogleich wieder einstellen, als ihm in der Mittagsstunde eine aufklärende Weisung von Seiten des Ober-Kommandos zuging. Mittlerweile hatte aber die Citadelle das Feuer beantwortet und ihrerseits die Stadt Kehl bis 5 Uhr Nachmittags ununterbrochen mit Granaten überschüttet. General v. Werder wendete sich wegen dieses Verfahrens gegen eine offene Stadt mit einer Beschwerde an den Festungsgouverneur, erhielt aber von demselben eine Erwiderung des Inhalts:

> Kehl möge zwar keine eigentliche Festung sein, es sei aber jedenfalls ein von zwei Forts umgebener und daher allen Kriegsgefahren unterworfener Posten; überdies habe man von dort aus auf die Citadelle gefeuert. —

Nach diesem Zwischenfall verliefen die Tage vom 19ten bis 23sten August unter fortdauernden kleinen Scharmützeln und Zusammenstößen der beiderseitigen Patrouillen, im Uebrigen aber ohne ernstere Gefechte. Auf Deutscher Seite fuhr man in thätigster Weise mit den Vorbereitungen zur Belagerung fort. Die bis dahin eingetroffenen 26 Preußischen Festungsartillerie-Kompagnien und die zur Stelle befindlichen 14 Festungs- und Feld-Pionier-Kompagnien bezogen Quartiere in den westlich und nördlich von Straßburg gelegenen Ortschaften zwischen der Breusch und der Robertsau. Die Masse der Train-Fahrzeuge, sowie auch der zusammengebrachte Fuhrenpark befanden sich bei Lampertheim. Die Belagerungs-Geschütze, welche mit dem sonstigen Zubehör des Belagerungsparks in den Tagen bis zum 24sten August bei Vendenheim anlangten, wurden allmälig ausgeladen und in der Nähe des dortigen Bahnhofes aufgestellt.

Das Ober-Kommando hatte zu dieser Zeit nicht unerhebliche Schwierigkeiten zu überwinden. Da die Artillerie- und Ingenieurstäbe des Belagerungskorps erst nach den technischen Truppen ein-

Digitized by Google

trafen, und Letztere ihre Garnisonen ohne vollständige Feldausrüstung verlassen hatten, so lag dem Ober-Kommando, während es mit den täglichen Anordnungen gegen den Feind beschäftigt war, gleichzeitig die Sorge ob, jene nach und nach anlangenden Truppentheile zweckentsprechend zu gliedern, sowie auch für sie und die Stäbe alle fehlenden Pferde, Fahrzeuge und Dienstgeräthe nebst dem zugehörigen Hülfspersonal in kürzester Frist herbeizuschaffen. —

Durch das in den Tagen vom 21sten bis 24sten August erfolgende Eintreffen der Preußischen Landwehr erreichte das Belagerungskorps nunmehr seine volle Stärke. Die 1ste Landwehr-Division hatte bereits am 10ten August, während sie noch zum Schutze des Küstenlandes bei Lübeck und Wismar in der Versammlung begriffen war, eine Mittheilung aus dem Hauptquartier Seiner Majestät des Königs erhalten, welche sie auf ihre anderweitige Verwendung vorbereitete. Nachdem die Division am 14ten auf der Eisenbahn über Hamburg, Paderborn und Wetzlar nach Karlsruhe in Bewegung gesetzt und mit ihrer Spitze am 17ten Mittags daselbst eingetroffen war, schob sie sich zunächst bis in die Gegend von Rastatt vor, überschritt dann in Folge einer Weisung des Generals v. Werder bei Plittersdorf den Rhein und erreichte am 21sten und 22sten den ihr angewiesenen Aufstellungsraum hinter den Regimentern Nr. 30 und 34. Die 1ste Landwehr-Brigade bezog auf beiden Seiten der Straße von Brumath Quartiere in Reichstett, Suffelweyersheim, Vendenheim und Lampertheim; die 2te belegte weiter westlich die Ortschaften in der Gegend von Dingsheim bis an die alte Straße nach Zabern.

Die ursprünglich bei Hannover zusammengezogene Garde-Landwehr-Division war daselbst am 16ten August auf der Eisenbahn eingeschifft worden und, da sie beim Eintreffen der ersten Züge in Karlsruhe weitere Bestimmungen noch nicht vorfand, sogleich bis Rastatt durchgefahren. Dem von Mundolsheim nun eingeholten Befehl zufolge überschritt die Garde-Landwehr unmittelbar hinter der 1sten Landwehr-Division den Rhein gleichfalls auf der Plittersdorfer Brücke und erreichte am 23sten und 24sten August die ihr zugetheilten

Digitized by Google

Quartiere in der Gegend von Hurtigheim und Handschuheim auf beiden Seiten der Chaussee von Straßburg nach Paris.*) —

Schon vor Eintreffen dieser ansehnlichen Verstärkungen hatte General v. Werder beschlossen, mit den zur Stelle befindlichen Mitteln zum ernsteren Angriff gegen die Festung zu schreiten; die Frage, auf welche Weise dies am zweckmäßigsten zu geschehen habe, bildete seit einigen Tagen den Gegenstand eingehender Erörterungen im Hauptquartier zu Mundolsheim. Es handelte sich hierbei vornehmlich darum, ob man sich von Hause aus für den förmlichen Angriff entscheiden, oder ob man vorher versuchen solle, durch Beschießung der Stadt schneller zum Ziele zu gelangen. Der Ingenieur-General Schulz vertrat auf das Bestimmteste die erstere Ansicht, der Generalstabs-Chef ebenso entschieden die letztere. Für diese sprach zunächst der Umstand, daß alle Nachrichten die Stimmung der Bürgerschaft und der Besatzung von Straßburg als sehr gedrückt schilderten. Gerüchtweise verlautete sogar, daß man die Nationalgarde bereits habe auflösen müssen, daß auch die Mobilgarde vollständig entmuthigt und die Disziplin der Linien-Truppen, deren Gesammtstärke nicht über 5000 Mann betrage, erheblich gelockert sei. Wiewohl nun die bisherigen, in kleinerem Maßstabe stattgefundenen Beschießungen eine sichtlich hervortretende Wirkung noch nicht erzielt hatten, so stand doch nach obigen Nachrichten zu erwarten, daß ein ernsteres Vorgehen mit Bombardementsbatterien gegen die enggebaute und, wie bekannt war, mit bombensicheren Unterkunftsräumen nur spärlich versehene Stadt die weniger zuverlässigen Bestandtheile der

*) Das jetzt in seinem vollen Bestande vor Straßburg vereinigte Belagerungskorps stand also am 24sten August:

mit der Badischen Division in der früher angegebenen Eintheilung vor der Süd- und Westfront der Festung, im Allgemeinen zwischen der Ill und der Straße nach Paris;

mit der Garde-Landwehr-Division in etwas größerem Abstande vor der Westfront auf beiden Seiten der Straße nach Paris;

mit der 1sten Reserve-Division vor der Nordwest- und Nordfront, die kombinirte Infanterie-Brigade in vorderer, die Landwehr-Division in zweiter Linie. —

Vergl. Anlage Nr. 52.

Digitized by Google

Besatzung wesentlich einschüchtern und die Einwohnerschaft vielleicht bestimmen werde, den Gouverneur zur Uebergabe des Platzes zu drängen. — Der Wunsch, die jetzt an Straßburg gefesselte Streitmacht von 40,000 Mann sobald als möglich wieder für den Feldkrieg verfügbar zu machen, fiel hierbei wesentlich mit in's Gewicht. — Ueber die völkerrechtliche Zulässigkeit der in's Auge gefaßten Angriffsart konnte um so weniger ein Zweifel obwalten, als die Franzosen ja bereits mit der Beschießung von Kehl vorgegangen waren. Um indessen jedes Bedenken in dieser Hinsicht zu beseitigen, war von Mundolsheim aus die bestimmte Anfrage an das große Hauptquartier gerichtet worden, ob eine Beschießung von Straßburg gestattet sei, durch welche möglicherweise die Uebergabe des Platzes beschleunigt werden könne. Hierauf ging am 21sten August eine zustimmende Antwort ein. —

Andererseits aber wurde geltend gemacht, daß die Widerstandskraft des Platzes bisher noch auf keine ernste Probe gestellt war. Es sei daher zu besorgen, daß die Deutschen Feldbatterien und schweren Geschütze, welche Letzteren zum Zwecke der Beschießung vorerst nur in verhältnißmäßig geringer Zahl in Stellung gebracht werden könnten, einen schweren und vielleicht unhaltbaren Stand gegen die vereinigte Wirkung der überlegenen Festungsartillerie haben würden. Ein Fehlschlagen des beabsichtigten Unternehmens werde die zu demselben verwendeten Batterien aufs Aeußerste gefährden und anstatt einer Beschleunigung des Erfolges voraussichtlich nur einen nachtheiligen Zeitverlust für den Angreifer herbeiführen.

Von letzterer Auffassung ausgehend, hatte der Ingenieur-General den Hauptmann Wagner mit Aufstellung eines Entwurfs zur Eröffnung des förmlichen Angriffs beauftragt und diesen Entwurf demnächst am 22sten Morgens dem Ober-Befehlshaber zur Genehmigung vorgelegt. —

Der durch die Beschießung von Kehl veranlaßte Briefwechsel war mittlerweile fortgesetzt worden. Am 21sten August hatte General v. Werder ein zweites Schreiben an den Festungsgouverneur gerichtet, in welchem er die Rechtmäßigkeit jenes Verfahrens von Neuem bestritt und mit Hinweis auf die nunmehrige Stärke des

Digitized by Google

Einschließungskorps und die der Stadt Straßburg im Falle einer längeren Belagerung bevorstehenden Leiden den Gouverneur zur Uebergabe aufforderte. Auch der Ereignisse vor Metz wurde Erwähnung gethan. General Uhrich hatte hierauf eine entschieden ablehnende Antwort ertheilt, dabei aber um die Vergünstigung gebeten, Weiber, Kinder und Greise aus der Stadt entfernen zu dürfen, ein Wunsch, welcher den Interessen des Angreifers zu sehr zuwiderlief, um gewährt werden zu können. Am 22sten August kündigte General v. Werder dem Festungsgouverneur schriftlich den bevorstehenden Beginn der Beschießung an. —

Neuere Nachrichten über die Zustände in Straßburg hatten nämlich im Hauptquartier zu Mundolsheim die Anschauung bestärkt, daß es der Deutschen Feldartillerie doch wohl möglich sein werde, unter Mitwirkung der im Belagerungsentwurfe des Generals Schulz vorgeschlagenen Bombardementsbatterien, einen erfolgreichen Kampf mit der Festung aufzunehmen und binnen Kurzem die Uebergabe derselben herbeizuführen. Da mittlerweile auch ein Schreiben des Generals v. Moltke eingegangen war, welches die Aufgabe des Belagerungskorps dahin zusammenfaßte, sich so schnell als möglich in den Besitz der Festung zu setzen, so wurde nach Eintreffen des zum Chef-Ingenieur des Belagerungskorps ernannten General-Majors v. Mertens die Frage hinsichtlich des einzuschlagenden Verfahrens am 23sten Morgens von Neuem einer Erörterung unterzogen. Auf Grund derselben entschied sich General v. Werder nunmehr endgültig für die Beschießung, mit der Maßgabe aber, daß alle Vorkehrungen getroffen werden sollten, um im Falle des Mißlingens sogleich zum förmlichen Angriff übergehen zu können.

Der Beginn des Feuers wurde noch auf den nämlichen Abend festgesetzt, und das zu beobachtende Verfahren durch nähere Anordnungen geregelt, welche im Wesentlichen Folgendes vorschrieben:

Die Feldartillerie der Badischen und der 1sten Reserve-Division sollte aus möglichst gedeckten, nöthigenfalls auch zu wechselnden Stellungen, unter kräftiger Mitwirkung der Batterien bei Kehl das Feuer gegen die Festungswerke von Straßburg und gegen die Stadt er-

Digitized by Google

öffnen, und dasselbe insbesondere bei Nachtzeit unterhalten. Zur Sicherung der Feldbatterien hatte in jedem der drei nordwestlichen Abschnitte zwischen Breusch und Aar*) ein Vorposten-Bataillon nahe an die Festung heranzugehen und Schützengruppen, mit angemessenen Unterstützungstrupps hinter sich, vorzuschieben, welche sich eingraben oder hinter Deckungen festsetzen sollten. Gegenseitige Unterstützung im Falle eines Gefechtes wurde besonders empfohlen und für jeden Flügel noch eine angemessene Reserve bestimmt. Die Vorposten sollten am folgenden Morgen und demnächst alle 24 Stunden abgelöst werden. Durch Entfaltung einer besonderen Thätigkeit vor der Südfront gedachte man die Aufmerksamkeit des Feindes dorthin abzulenken. — Unter dem Schutze aller dieser Maßregeln sollten im Laufe der nächsten Nacht dreizehn Bombardementsbatterien erbaut und mit 54 schweren Geschützen**) ausgerüstet werden. Um eintretenden Falls auch bei einer regelmäßigen Belagerung von diesen Batterien Gebrauch machen zu können, hatte man sich dahin entschieden, sie sämmtlich im nordwestlichen Vorlande anzulegen. Auf den äußeren Flügeln, bei Königshoffen und zu beiden Seiten von Schiltigheim, sollten sechs Enfilir-Batterien in Thätigkeit treten und im Verein mit den bereits bestehenden Enfilir-Batterien bei Kehl vornehmlich alle nördlichen Angriffsfronten von der Breusch bis zur Citadelle bestreichen, um durch Zerstörung der dortigen Vertheidigungsmittel zugleich den förmlichen Angriff vorzubereiten. Zur eigentlichen Beschießung der Stadt wurden sieben Mörser-Batterien bestimmt, welche man in dem Raume zwischen Königshoffen und Schiltigheim zu errichten beabsichtigte. —

Das Heranschieben der Vortruppen gegen die Festung gelangte am 23sten Abends in der befohlenen Weise zur Ausführung. Hinter einer bereits in Königshoffen eingenisteten Füsilier-Kompagnie des

*) Linker Flügel der Badischen Division an der Straße von Paris, Regiment Nr. 34 westlich, Regiment Nr. 30 östlich der Eisenbahn nach Paris. Vergl. weiter oben.

**) 26 gezogene 24Pfünder, 4 fünfzigpfündige und 24 fünfundzwanzigpfündige Mörser.

Digitized by Google

2ten Badischen Regiments entwickelte sich das 1ste Bataillon desselben um 8½ Uhr zum größeren Theil an der Eisenbahn. Die Schützengruppen breiteten sich mit dem linken Flügel bis gegen die alte Straße von Zabern aus und gruben sich mit Hülfe beigegebener Pioniere einige Hundert Schritte vor dem Glacis ein. Hinter dem rechten Flügel war eine Kompagnie am Schnittpunkt der Straße und der Eisenbahn verblieben; sie schob einen Halbzug bis an den Ostausgang von Königshoffen vor, um besonders das Weißenthurm-Thor zu beobachten. — Den unmittelbaren Rückhalt dieser Vorposten bildeten zwei westlich der Vorstadt aufgestellte Füsilier-Kompagnien des eben genannten Regiments; die vierte Kompagnie des Füsilier-Bataillons stand weiter rückwärts bei Eckbolsheim, wo sich auch die 4te schwere Batterie in Bereitschaft hielt. Zwei Bataillone des Badischen Leib-Grenadier-Regiments rückten bei Tagesanbruch als Ablösung in diese Vorpostenstellung ein, deren Einnahme ungestört vom Feinde vor sich gegangen war, und welche, wie hier vorweg bemerkt wird, auch während der nächstfolgenden Tage im Wesentlichen unverändert blieb.

In ähnlicher Weise hatte sich das 1ste Bataillon Regiments Nr. 34 in dem Raume zwischen Kronenburg und Schiltigheim eingerichtet. Seine Schützengruben erstreckten sich von dem östlichen Rande der erstgenannten Vorstadt bis an die Nordwestecke des Kirchhofes St. Helena. Aus der Festung waren nur zwei Gewehrschüsse gefallen; auch die Ablösung durch das 2te Bataillon ging um 3 Uhr Morgens ungestört von Statten.

An die Vorpostenlinie des Regiments Nr. 34 schlossen sich links die vorgeschobenen Abtheilungen des Regiments Nr. 30. Eine Kompagnie des Letzteren hatte sich im Kirchhofe St. Helena eingenistet, zwei andere hielten den äußersten Südrand von Schiltigheim besetzt, eine vierte richtete sich noch weiter links in einem an der Aar liegenden Gehöfte ein. Zur etwaigen Unterstützung hatte die 1ste Landwehr-Division 1½ Bataillone und eine Batterie nach Hoenheim vorgeschoben; auch auf diesem Flügel der Vorposten waren nur wenige Schüsse mit einer feindlichen Patrouille gewechselt worden.

Digitized by Google

In der Robertsau befanden sich zwei Kompagnien des Regiments Nr. 30 noch in der bisherigen Aufstellung hinter dem Rhein-Ill-Kanal. —

Mittlerweile hatte die Deutsche Feldartillerie am 23sten Abends zwischen 8 und 11 Uhr ihr Feuer eröffnet. Gegen die Südseite der Festung und das Innere der Stadt wirkten von Lingolsheim, Ostwald und Weghäusel aus fünf Badische Batterien, gedeckt durch Abtheilungen der in Lingolsheim und Illkirch einquartierten Infanterie. Die bis an den Murhof vorgehende 1ste schwere Batterie zog zu wiederholten Malen das Geschützfeuer der Festung auf sich, welche sich mit den übrigen Batterien wenig oder gar nicht beschäftigte. Gegen die Nordfront waren zwei Batterien der 1sten Reserve-Division in Thätigkeit getreten, welche unter Bedeckung von zwei Landwehr-Kompagnien nordöstlich der Orangerie hinter dem Rhein-Ill-Kanal Aufstellung genommen hatten; auch dorthin wurde aus der Festung nur mit wenigen Schüssen geantwortet.

In das Feuer der Feldartillerie hatten seit 11 Uhr Nachts die fertigen Batterien Nr. 2, 3 und 5 bei Kehl mit eingegriffen. Eine mit Feldgeschützen ausgerüstete Kompagnie des Badischen Festungsartillerie-Bataillons, welche von Rastatt aus am 22sten August bei Kehl eingetroffen war, beschoß außerdem das Zollhaus und die Gebäude auf der Sporen-Insel, während der Feind sein im Ganzen nur mäßiges Feuer vorzugsweise gegen die südliche Batterie Nr. 3, die Kinzig-Uebergänge und die Stadt Kehl richtete. Mit Hülfe von zwei aus der Robertsau herangezogenen Kompagnien des Landwehr-Bataillons Bromberg gelang es noch im Laufe dieser Nacht, eine neue Batterie, Nr. 6, südlich von Kehl fertig zu stellen und mit acht schweren Geschützen zu versehen, welche um 7 Uhr Morgens in den Kampf eintraten,*) während die Feldbatterien jenseits des Rheins ihr Feuer allmälig wieder eingestellt hatten. Verluste waren auf Deutscher Seite bis jetzt nicht eingetreten. Straßburg brannte an mehreren Stellen, die Nikolaus-

*) Bei Kehl waren also jetzt in Thätigkeit: die Batterien Nr. 2, 3, 5 und 6 mit zusammen 24 schweren Geschützen und eine Festungskompagnie mit 6 Feldgeschützen.

Digitized by Google

Kaserne, sowie auch die Schleuse zwischen dem Juden- und Fischer-Thor wurden stark beschädigt, das Dach des Arsenals zertrümmert.

Der am 23sten Abends begonnene Batteriebau auf dem linken Rhein-Ufer hatte unter dem Schutze der Nacht und der getroffenen Sicherheitsmaßregeln, doch nicht ohne manche Schwierigkeiten, seinen Fortgang genommen. In dem neu angelegten Belagerungspark zu Vendenheim, welcher die nöthigen Mittel zu liefern hatte, waren die großen Massen der herbeigeschafften Geräthe bei Weitem noch nicht vollständig geordnet. Geeignete Plätze für die einzelnen Batterien hatten nur oberflächlich oder gar nicht festgestellt werden können, weil die Vorposten erst im Abenddunkel die Baulinie überschritten, und das Zurechtfinden in der finsteren, regnerischen Nacht überaus schwierig war. Zum Ausbau jeder der dreizehn Batterien waren zwei Festungsartillerie-Kompagnien bestimmt; auch die Pionier-Kompagnien und Hülfsmannschaften der Infanterie betheiligten sich an den Arbeiten. Die acht Batterien des linken Flügels, zwischen der Ill und der Eisenbahn, welchen der Park und die Quartierorte der Truppen im Allgemeinen näher lagen, waren bei Tagesanbruch vollendet und schußbereit; doch erkannte man alsbald, daß Nr. 6, 9 und 10, namentlich ihrer entfernten Lage wegen, dem Zwecke nicht völlig entsprachen. Die Batterien des rechten Flügels waren gegen Morgen gleichfalls nahezu vollendet, aber noch nicht mit Geschütz versehen; nur der Bau der Batterie Nr. 5 in der Nähe des Außenbahnhofs war noch nicht begonnen worden, weil das Baugeräth zu spät an Ort und Stelle gelangte.*)

Der Feind hatte, wie es scheint, die Annäherung der Deutschen Vorposten gegen die Festung während der Nacht nicht bemerkt. Am 24sten August eröffnete er aber bald nach Tagesanbruch von den Wällen ein lebhaftes Gewehr- und Wallbüchsenfeuer, während zugleich die Festungsartillerie gegen Schiltigheim und den Westabschnitt in Thätigkeit trat. Die Schützengruben der 7ten Kompagnie Regiments Nr. 34, deren vorderste Linie von der Lünette Nr. 44

*) Die Lage der einzelnen Batterien ist aus dem Plan 10 zu ersehen.

Digitized by Google

wirksam flankirt wurde, mußten bald nach 11 Uhr geräumt werden, als Abtheilungen des Französischen 87sten Linien-Regiments von dem hinter jenem Werke befindlichen Waffenplatze aus zum Angriff vorgingen. Die nächsten Unterstützungstrupps der Preußischen Kompagnie wurden mit in den Rückzug verwickelt, bis die übrigen Theile des Bataillons den Feind zum Stehen brachten. Letzterer ging nun in die Festung zurück, unterhielt aber das Geschützfeuer gegen die Vorposten der Vierunddreißiger, für welche von nun an eine besondere Gefechtsreserve in Ober-Hausbergen bereit gehalten wurde. Die von dem Ausfalle zuerst betroffene 7te Kompagnie hatte einen Verlust von 30 Mann erlitten; einige Verwundete waren in Feindes Hand gefallen. Gegen Schiltigheim waren von der Festung aus nur stärkere Patrouillen vorgeschoben worden.

Die Französische Festungsartillerie auf der Nordwestfront verhielt sich im ferneren Verlaufe des Tages ziemlich unthätig; sie versuchte auch nicht, sich auf die nur zum Theil kampffertigen Bombardementsbatterien des Angreifers einzuschießen. Nur die 1ste Kompagnie des Preußischen Garde-Festungsartillerie-Regiments erlitt bei ihrer Rückkehr von der Arbeit an Batterie Nr. 7 Verluste durch Shrapnelfeuer.

Einen lebhafteren Geschützkampf führte die Festung gegen das rechte Rhein-Ufer, auf welchem die Batterien bei Kehl in Folge erhaltenen Befehls das Feuer bis 2 Uhr Nachmittags fortsetzten und durch dasselbe einen Brand in der Citadelle erzeugten. Die Heranführung der Munition in jene Batterien war dadurch besonders erschwert worden, daß der Gegner auch die rückwärtigen Uebergänge über die Schutter und Kinzig bis 3 Uhr Nachmittags heftig beschoß, und die Bauerngespanne in Folge dessen den Dienst versagten.

Um 8 Uhr Abends wurde das Bombardement Deutscher Seits von sämmtlichen Batterien wieder aufgenommen und bis in den 25sten August hinein fortgesetzt. Die Nacht war, wie die vorige, finster und regnerisch.

Sechs Badische Feldbatterien feuerten gegen die Südseite, zwei andere bei Eckbolsheim und an der Straße von Ober-Hausbergen gegen die Westfront der Festung.

Digitized by Google

Die Batterien bei Kehl bekämpften die Citadelle und eine auf der Sporen-Insel thätig gewordene Französische Mörser-Batterie, welche Letztere sie zum Schweigen brachten; auch wurden vom rechten Rhein-Ufer aus Brandgranaten nach Straßburg hineingeworfen. Auf dem anderen Ufer traten allmälig die neu errichteten Bombardementsbatterien in Wirksamkeit, am Abend die bereits schußfertigen des linken Flügels, im Laufe der Nacht auch die übrigen,*) je nachdem sie im Scheine der von Straßburg herüberleuchtenden Feuersbrünste vollendet wurden. Manche Gebäude der Stadt wurden ein Raub der Flammen, unter Anderen das Gemälde-Museum, die Bibliothek und die Neue Kirche. In dem Arsenal der Citadelle verbrannten 35,000 Zünder, zahlreiche Fahrzeuge, Waffen und andere Ausrüstungsgegenstände.

Die Festungsartillerie hatte ihrerseits zwar den Kampf aufgenommen, sie führte denselben aber nicht mit gleichmäßigem Nachdruck und ohne nennenswerthe Wirkung. Den von Süden her feuernden Badischen Feldbatterien wurde im Ganzen nur schwach geantwortet, etwas lebhafter der 4ten schweren bei Eckbolsheim. Den Belagerungsbatterien gegenüber war der richtige Augenblick zum Einschreiten offenbar versäumt worden, so daß ein Erfolg gegen dieselben nicht mehr erzielt werden konnte.**)

Am 25sten August früh Morgens unternahm der Feind einen Ausfall nach der Seite von Königshoffen, auf welcher damals acht Kompagnien des 4ten Badischen Regiments theils in der angegebenen Vorpostenstellung, theils weiter rückwärts in Bereitschaft standen. — Das seit 4 Uhr Morgens wieder verstärkte Feuer der Deutschen Enfilir-Batterie Nr. 1 wurde aus der

---

*) Nr. 6—13 um 8 Uhr, Nr. 1 und 4 um 10 Uhr Abends, Nr. 2, 3, 5 um 3 Uhr Nachts. Es feuerten Nr. 4, 6, 8—13 bis zum 25sten Morgens, Nr. 5 bis 11 Uhr Vormittags, Nr. 7 bis 4 Uhr Nachmittags; Nr. 1, 2, 3 setzten die Beschießung noch weiter fort.

**) General Uhrich spricht sich in seiner Vertheidigungsschrift dahin aus, daß er mit seiner schwachen Artillerie gegen die fast unsichtbare der Deutschen nicht habe aufkommen können, welche mit bis dahin unbekannten Kalibern und Tragweiten aufgetreten sei.

Digitized by Google

Festung heftig erwidert und zugleich der östliche Theil der Vorstadt derartig mit Geschossen überschüttet, daß die am weitesten vorgeschobenen Abtheilungen der 7ten Kompagnie jenes Regiments aus dem Kirchhofe St. Gallen nach dem mehrfach erwähnten Vertheidigungsabschnitt zurückweichen mußten. Die Franzosen besetzten darauf um 9 Uhr Morgens den dicht bewachsenen und überhöhend gelegenen Friedhof, brachten auch, wie es schien, zwei Geschütze daselbst in Stellung, um die Belagerungsbatterien in die Flanke zu nehmen.

In Folge dessen wurde nunmehr Badischer Seits die 6te Kompagnie von der Karthause herangezogen, mit dem Auftrage, den Feind wieder in die Festung zurückzutreiben. Um 10¼ Uhr längs der Breusch vorrückend, erhielt diese Kompagnie schon aus dem Judenkirchhofe Gewehrfeuer; sie warf indessen die in demselben eingenisteten Tirailleure schnell auf den Friedhof St. Gallen zurück und bemächtigte sich dann unter geringen Verlusten auch des Letzteren, obgleich der Gegner hartnäckigen Widerstand leistete. Aus der Festung richtete sich nun aber von Neuem ein starkes Gewehr- und Geschützfeuer gegen diesen südöstlichen Theil der Vorstadt, welcher daher während des Tages nur von Patrouillen beobachtet blieb und erst am Abend wieder mit einem Halbzuge besetzt wurde.

In den Vormittagsstunden des 25sten August entwickelte der Feind überhaupt eine erhöhte Thätigkeit: Eckbolsheim und andere der Festung zunächstliegende Quartierorte des Belagerungskorps wurden eine Zeitlang mit Granaten beworfen; in Schiltigheim mußte die vorderste Truppenstellung vorübergehend geändert werden, um unnöthige Verluste zu vermeiden.

Zwischen der Citadelle und dem rechten Rhein-Ufer dauerte während des ganzen Tages ein heftiger Geschützkampf fort, in welchen, wie es schien, auch eine nach der Sporen-Insel vorgegangene Französische Feldbatterie eingriff. Der Bahnhof von Kehl brannte nieder, und am Abend lag der Ort bis zur Kirche in Asche.

Auf dem linken Rhein-Ufer hatte das Feuer der Festung nach der Mittagsstunde allmälig abgenommen, und um 5 Uhr erschien der Bischof von Straßburg bei den Preußischen Vorposten in Schiltig-

Digitized by Google

heim, um Schonung für die Stadt zu erwirken. Der Bischof that diesen Schritt mit ausdrücklicher Genehmigung des Festungsgouverneurs; da er indessen zum Anknüpfen weiterer Verhandlungen nicht ermächtigt war, so sah sich der Deutsche Ober-Befehlshaber nicht in der Lage, dem Wunsche Folge geben zu können.

Die nun einbrechende Dunkelheit wurde vom Angreifer zunächst dazu benutzt, einen geregelten Munitionsersatz für die neu errichteten Batterien durch Anlage von Verbindungswegen zu sichern und Deckungen für die zu ihrer Vertheidigung bereit stehende Infanterie aufzuwerfen.

Um 11 Uhr Abends begann darauf zum dritten Male das Bombardement, welches in dieser Nacht seinen höchsten Stärkegrad erreichte. Von Süden her feuerten sieben Badische Feldbatterien bei Meinau, Weghäusel und Ostwald; aus einer Stellung östlich von Eckbolsheim wirkten 14 Geschütze der Garde-Landwehr-Division, von der Robertsau her zwei Batterien der 1sten Reserve-Division. Außer diesen 68 Feldgeschützen waren, wie in der vergangenen Nacht, die Bombardementsbatterien auf beiden Rhein-Ufern in Thätigkeit getreten. Die Festung antwortete Anfangs mit ziemlichem Nachdruck, ihr Feuer ließ aber allmälig nach und verstummte seit Mitternacht fast gänzlich, ohne von der Deutschen Artillerie bewältigt zu sein, da Letztere vorzugsweise mit Brandgranaten gegen die Stadt schoß. Französische Infanterie war an keiner Stelle über die Werke hinaus vorgeschoben worden; Patrouillen der 5ten und 6ten Kompagnie 1sten Garde-Landwehr-Regiments, welche zur Bedeckung der Garde-Batterien dienten, drangen bis an das südwestliche Festungsglacis vor, ohne auf den Feind zu stoßen.

Die Feuersbrunst in Straßburg nahm während dieser Nacht einen sehr bedeutenden Umfang an, nachdem schon im Laufe des Tages die Garnisonmühle in Asche gelegt war. Am Münster brannte der Dachstuhl des großen Kirchenschiffes; der Stadt-Bahnhof und das Innere der Citadelle standen in Flammen.

Um der Bürgerschaft eine Einwirkung auf den Festungsgouverneur möglich zu machen, ließ General v. Werder am

Digitized by Google

26sten August um 2 Uhr Morgens die Beschießung bis auf Weiteres einstellen. Nachdem der hierzu ertheilte Befehl um 4 Uhr auf der ganzen Linie zur Ausführung gelangt war, wurde General Uhrich noch einmal schriftlich zur Uebergabe aufgefordert. Da indessen die Festung ihr seit Tagesanbruch wieder eröffnetes Feuer gegen die Belagerungsbatterien mit voller Heftigkeit fortsetzte und bei Ablauf der dem Gouverneur gestellten Frist zur Erklärung eine Antwort desselben noch nicht eingegangen war, so wurde in der ersten Nachmittagsstunde auch für die Deutsche Artillerie der Befehl zur Wiederaufnahme des Kampfes erlassen.*) —

Im Hauptquartier zu Mundolsheim hatte man indessen aus dem bisherigen Verlaufe der Beschießung die Ueberzeugung gewonnen, daß dieses Angriffsverfahren nicht zum Ziele führen werde. Auch erklärte der vor einigen Tagen eingetroffene Kommandeur der Belagerungsartillerie, General-Lieutenant v. Decker, daß die vorhandenen Munitionsbestände, auf deren rechtzeitige Ergänzung durch Nachschub kaum zu zählen sei, bei weiterem starken Verbrauche nicht mehr für eine regelrechte Belagerung ausreichen würden. General v. Werder beschloß unter diesen Umständen, nunmehr zum förmlichen Angriff überzugehen, bis zur Eröffnung der ersten Parallele aber ein mäßiges**) Feuer zu unterhalten, welches sich bei Tage gegen die Festungswerke und die Artillerie des Platzes, bei Nacht außerdem noch gegen die Stadt richten sollte. Er gedachte auf diese Weise die vorgeschobenen Aufstellungen der Deutschen Infanterie zu behaupten, eine Wiederherstellung der beschädigten Festungswerke zu verhindern und die Aufregung in der Stadt-Bevölkerung zu erhalten.

Nach Maßgabe dieser Bestimmungen wurde die Beschießung vom 26sten Nachmittags an fortgesetzt. Bei Tage feuerte nur das Belagerungsgeschütz, während der nächstfolgenden zwei Nächte auch noch ein großer Theil der Feldartillerie, aus theilweise wechselnden Stel-

*) Erst gegen Abend gelangte eine ablehnende Antwort des Gouverneurs an den General v. Werder.

**) Der bisherige Tagessatz von 100 Schuß oder Wurf für jedes Geschütz wurde auf 50 ermäßigt.

Digitized by Google

lungen in der südlichen und südwestlichen Umgebung von Straßburg und in der Robertsau.*) Im nordwestlichen Vorlande wurden die seit einigen Tagen begonnenen Arbeiten fortgesetzt, welche eine angemessene Erweiterung der Schützengruben, Herstellung von Schutzwehren für die Infanterie-Feldwachen, Anlage von Verbindungswegen**) und überhaupt eine festere Einrichtung der einzelnen Abschnitte bezweckten. Die Eintheilung der Letzteren blieb im Wesentlichen unverändert. In Königshoffen wurden mehrere Vertheidigungslinien hintereinander angelegt und die Unterstützungstrupps näher an die Vorposten herangezogen. Die Truppen der 1sten Reserve-Division gliederten sich auch fernerhin in zwei Gruppen, deren vordere Linien bei Batterie Nr. 7 aneinander stießen. Ein Regiment auf jedem Flügel stellte Vorposten, Unterstützungstrupps und nächste Gefechtsreserven, welche Letzteren in den drei Dörfern Hausbergen und in der Dorfreihe von Schiltigheim bis Hoenheim einquartiert waren. Ein Landwehr-Bataillon versah den Vorpostendienst auf der Robertsau und durchstreifte von dort aus die Insel Wacken, welche zu dieser Zeit bereits vom Feinde geräumt war und nur noch in ihrem südlichen Theile von Französischen Patrouillen betreten wurde. Am 28sten August rückte, wie hier vorweg bemerkt wird, die Garde-Landwehr-Division in die Quartiere und Vorpostenstellungen des rechten Flügels der 1sten Reserve-Division ein, während sich Letztere ganz in dem Raume zwischen der Eisenbahn nach Paris und dem Rhein zusammenzog. —

Das Badische Bataillon auf dem rechten Rhein-Ufer diente theils

---

*) In der Nacht vom 26sten zum 27sten August: 4 Badische Batterien bei Weghäusel und Ostwald, 3 Batterien der Garde-Landwehr-Division bei Eckbolsheim, 2 der 1sten Reserve-Division in der Robertsau. In der Nacht vom 27sten zum 28sten August: 4 Badische Batterien bei Meinau, Weghäusel u. Ostwald, 2 Batterien der Garde-Landwehr-Division zwischen Lingolsheim und der Breusch, 2 der 1sten Reserve-Division in der Robertsau. Von Kehl aus wirkte die Badische Festungskompagnie mit ihren Feldgeschützen. Vom 28sten an trat die Feldartillerie bis auf Weiteres außer Thätigkeit.

**) Ein solcher führte u. A. von Hoenheim durch den nördlichen Theil der Robertsau nach der Auenheimer Fähre. Kavallerie-Relais auf demselben vermittelten die Verbindung zwischen dem linken Rhein-Ufer und Kehl.

Digitized by Google

zur Bedeckung der dortigen Batterien und der oberhalb liegenden Fähre bei Marlen, theils stand es landeinwärts in Neumühl und Sundheim. Die zum Batteriebau nach Kehl herübergezogenen Kompagnien des Landwehr-Bataillons Bromberg waren jetzt in Auenheim untergebracht.

Die Südseite von Straßburg wurde nun gleichfalls fester eingeschlossen. Abtheilungen der Badischen Division, welche am 26sten August von Lingolsheim und Illkirch aus zum Rekognosziren vorgegangen waren, trieben die auf dem Eisenbahndamm stehenden schwachen Posten des Feindes nach wenigen Schüssen in die Festung hinein. Im Laufe des Nachmittags besetzten die Vorposten Meinau und Neuhof, von welchen Punkten aus fortan ein regelmäßiger Patrouillengang nach Norden und dem Rhein unterhalten wurde. Die vorliegende Niederung von der Ill bis über das Polygon hinaus erwies sich in Folge der eingetretenen Ueberschwemmung als ziemlich ungangbar; denn auch die Straßendämme und andere Erhebungen waren durch Abgrabungen oder gefällte Bäume gesperrt, so daß Bewegungen in diesem Gelände nur in sehr beschränktem Maße stattfinden konnten. Von Seiten des Feindes zeigten sich nur hin und wieder noch einzelne Patrouillen, welche aber stets nach kurzem Aufenthalt in die Festung zurückgingen.

Der 27ste August verlief im Allgemeinen ruhig, gegen Abend entfaltete die Festungsartillerie, von Wallbüchsen- und Chassepotfeuer unterstützt, wieder eine lebhaftere Thätigkeit in der Richtung gegen Kronenburg. Mehr als Tausend Flüchtige aus Straßburg, welche sich im Laufe des Nachmittags vor den Badischen Vorposten südlich der Stadt angesammelt hatten, wurden bei Marlen und Altenheim von Schiffern über den Rhein geschafft.

Die mit Beobachtung des oberen Elsaß und der Vogesen beauftragten Truppen hatten, von einigen Zwischenfällen abgesehen, während dieser Zeit ihre Aufstellung im Wesentlichen beibehalten.*) In Folge der in Mundolsheim eingegangenen Nachricht, daß

*) Vergl. Seite 1348.

Digitized by Google

mehrere Französische Bataillone aus Neu-Breisach im Vorrücken gegen die Fähre bei Rheinau begriffen seien, war der in dortiger Gegend stehende Posten am 25sten Abends durch Truppentheile aller Waffen aus der südlichen Einschließungslinie verstärkt worden, während sich gleichzeitig auch einige Kompagnien von Gertweiler zur etwaigen Unterstützung nach Benfeld heranzogen. Die schon am 25sten Nachmittags unternommenen und am 26sten in größerer Stärke wiederholten Rekognoszirungen ergaben indessen die Grundlosigkeit der obigen Nachricht. Zwischen Ebersheim und Schlettstadt stand nur eine schwache Französische Feldwache, welche sogleich auf diese Festung zurückging; im Uebrigen fand man die ganze Gegend zwischen Rhein und Ill bis über Wittisheim und Müttersholtz hinaus frei vom Feinde. Unter diesen Umständen erhielten die aus der Einschließungslinie abgezweigten Truppen noch am 26sten Abends Befehl zum Rückmarsch. In Boofzheim, Benfeld und Gertweiler verblieben gemischte Posten in der bisherigen Gesammtstärke von 6 Kompagnien und 3 Schwadronen.

Die im oberen Breusch-Thal aufgestellte Abtheilung durchstreifte von Schirmeck aus mit Patrouillen das Gebirge nordwestlich bis Raon sur Plaine, südwestlich bis St. Blaise, und vollführte eine allmälige Entwaffnung der Umgegend. Es fielen indessen aus den Weinbergen und von den bewaldeten Thalhängen her fast täglich noch Schüsse gegen die Badischen Reiter.

Am 27sten August wurde der Posten in Schirmeck durch ein Garde-Landwehr-Bataillon und eine Schwadron des 2ten Reserve-Husaren-Regiments abgelöst; die Badische Abtheilung bezog Quartiere in Urmatt und Mutzig.

Gerüchte über eine Ansammlung feindlicher Truppen im Ober-Elsaß, über das Auftreten stärkerer Franktireur-Banden am Ostfuße des Gebirges und über angeblich beabsichtigte Angriffe auf die Quartiere des Belagerungskorps gaben zu dieser Zeit wiederholt Anlaß zu Alarmirungen und anderen Gegenmaßregeln. Es zeigte sich indessen bald, daß die eingegangenen Nachrichten auf Irrthum beruhten. In Anbetracht der fortdauernden Unsicherheit wurde aber auch während der Nächte ein regelmäßiger Patrouillengang im Rücken der Ein-

Digitized by Google

schließungslinie, namentlich nach der Seite der Vogesen hin, unterhalten. —

Während man sich auf Deutscher Seite aus den oben angegebenen Gründen zur Eröffnung der förmlichen Belagerung von Straßburg anschickte, hatte General Uhrich am 26sten August eine Depesche folgenden Inhalts an den Französischen Kriegsminister und an den General Douay gerichtet, welchen Letzteren er noch bei Belfort vermuthete:

„Fortdauerndes Bombardement seit sechs Tagen. Viele Feuersbrünste und Zerstörungen. Zahlreiche Bevölkerung in Straßburg ohne Obdach und Lebensmittel. Kathedrale sehr beschädigt. Citadelle vollständig niedergebrannt. Annäherungsarbeiten begonnen. Sehr ernste Lage, fängt an beunruhigend zu werden."

Der Bürgermeister und einige Mitglieder des Munizipal-Raths erneuerten am folgenden Tage ihr schon einmal zurückgewiesenes Ansuchen, der Gouverneur möge das Einstellen des Feuers gegen die Stadt erwirken; ein auf dem Guttenberg-Platz versammelter Volkshaufen stieß Drohungen gegen den Gouverneur aus, weil er nicht kapituliren wolle. Diese Kundgebungen blieben aber ohne weitere Folge, und die Einwohner fügten sich allmälig in ihr Schicksal. Die waffenfähige Mannschaft trat zum Theil in Frei-Kompagnien zusammen, um bei der Vertheidigung des Platzes unmittelbar mitzuwirken; Andere versahen in der Nationalgarde den Sicherheitsdienst im Innern.

Die durch das Bombardement verursachten Zerstörungen und Verluste an Menschenleben waren übrigens bei Weitem nicht so erheblich, als die Opfer und Leiden aller Art, welche Straßburg im Laufe der eingeleiteten Belagerung noch erdulden sollte.*)

*) Die zusammenhängende Darstellung der mit dem 27sten August beginnenden förmlichen Belagerung von Straßburg bleibt einem späteren Abschnitt des Werkes vorbehalten.

Digitized by Google

Die rückwärtigen Verbindungen des Deutschen Heeres in dem Zeitraume bis zur Schlacht bei Sedan.

Rückwärtige Verbindungen der III. Armee.

Die großen Eisenbahnlinien, auf welchen die Deutschen Streitkräfte bei Ausbruch des Krieges bis an die Landesgrenze herangeführt worden waren, vermittelten seitdem den Verkehr zwischen den einzelnen Armee-Korps und den heimathlichen Bezirken. Dem allmäligen Vorschreiten des Heeres entsprechend wurden dann auch die Französischen Bahnen soweit als möglich wieder in Betrieb gesetzt, oder in Ermangelung derselben die Landstraßen benutzt, um den Nachschub an Truppen und Verpflegungsbedürfnissen weiter zu befördern. Wegen der Lage der Grenze und bei der allgemeinen Richtung des Vormarsches hatten die rückwärtigen Verbindungen der III. Armee in Feindes Land eine besonders große Ausdehnung gewonnen. Dieselben waren überdies noch dadurch gefährdet, daß sich die im Besitze des Gegners verbliebenen Festungen Bitsch, Pfalzburg und Toul in ihrer unmittelbaren Nähe befanden.

Zwischen der Grenze und der Heimath verfügte die III. Armee vornehmlich über die Schlesischen, Sächsischen und Süddeutschen Eisenbahnen,*) welche im Allgemeinen folgendermaßen vertheilt waren. Das V. und VI. Korps benutzten von Kohlfurt an gemeinsam die über Leipzig, Hof, Würzburg und Mainz nach Landau führende Linie E, das XI. Korps die von Bebra über Fulda bis Mainz reichende Linie D.**) Die südlichen Bayerischen Eisenbahnen mit ihrer Fortsetzung über Ulm nach Bruchsal beförderten den Bedarf für das I. Bayerische Korps und die Württembergische Division, während von Regensburg über Nürnberg nach Mannheim der Nachschub für das II. Bayerische Korps stattfand. Dieser letztgenannte Endpunkt bildete zugleich auch den Etappen-Hauptort für die III. Armee.

*) Vergl. Seite 214.

**) Vergl. die nähere Bezeichnung der Linien auf Seite 86.

Digitized by Google

Schon zur Zeit des Vormarsches über die Vogesen war es der hinter der Armee vorrückenden General-Etappen-Inspektion gelungen, mehrere Französischer Seits zerstörte Bahnstrecken im nördlichen Elsaß durch die Feld-Eisenbahn-Abtheilungen Nr. 2 und 3 wieder herstellen zu lassen und in Folge dessen die Eisenbahnverbindung von Landau über Hagenau bis gegen Zabern weiterzuführen,*) wo das Aufräumen des gesperrten Tunnels einige Zeit in Anspruch nahm. Eine von der Bayerischen Feld-Eisenbahn-Abtheilung in Angriff genommene neue Schienenlegung zwischen Bruchsal und Germersheim wurde mit Hülfe zugezogener Landarbeiter am 14ten August vollendet. Zwei größere Etappenstraßen führten aus dem nördlichen Elsaß in den von der III. Armee damals belegten Landstrich östlich der Meurthe, die eine von Hagenau über Bouxwiller und Fenestrange nach Sarrebourg, die andere von Weißenburg über Niederbronn und Puberg auf Marsal. Erstere wurde von den Preußen und Württembergern, Letztere von den Bayerischen Korps benutzt.**)

Der Nachschub für die gegen Straßburg abgezweigte und bald darauf zu einem größeren Belagerungskorps anwachsende Badische Division erfolgte, wie schon erwähnt, theils auf der Eisenbahn über Weißenburg, theils auf Etappenstraßen, welche bei Maxau und Plittersdorf auf das linke Rhein-Ufer übergingen. Bendenheim wurde Etappen-Hauptort des Belagerungskorps; den Verpflegungsbedarf für dasselbe lieferten vorzugsweise die auf Veranlassung des Badischen Kriegsministeriums im Großherzogthum angelegten Magazine. —

Zur Besetzung der rückwärtigen Verbindungen der III. Armee waren bei Beginn des Krieges acht Preußische, vier Bayerische und zwei Badische Landwehr-Bataillone bereit gestellt worden, außerdem ein Württembergisches Linien-Bataillon, ein Preußisches Reserve-Ka-

---

*) Vergl. Seite 398.

**) Zwei anfänglich in Gebrauch genommene, weiter nördlich laufende Etappenstraßen der Bayern waren wegen der Nähe von Bitsch aufgegeben worden.

Digitized by Google

vallerie-Regiment und eine Bayerische Genie-Kompagnie.*) Zu der Zeit, als die vordere Linie der Armee den Abschnitt der Meurthe und Mosel erreichte, befanden sich diese Etappentruppen im Großen und Ganzen noch zwischen dem Rhein und den nördlichen Vogesen.**) Die General-Etappen-Inspektion, welche dem Ober-Kommando folgend am 14ten August in Sarrebourg, am 18ten in Nancy eintraf, ließ am folgenden Tage den Etappen-Hauptort nach letztgenannter Stadt verlegen, da zu dieser Zeit der Tunnel von Zabern und demnächst auch die Eisenbahn über Lunéville bis Nancy fahrbar wurde.

---

*) In Württemberg war die Landwehreinrichtung damals noch nicht zur Durchführung gelangt (vergl. Seite 56 und 57). Die Stärke der zu Etappenzwecken bestimmten Preußischen Landwehr-Bataillone war auf 800 Mann in 4 Kompagnien festgesetzt; das Reserve-Kavallerie-Regiment bestand aus 4 Schwadronen zu je 100 Pferden. Durch spätere Befehle Seiner Majestät des Königs vom 28sten August und 4ten September wurden jedem Preußischen Etappenbataillon noch fernere 2 Kompagnien zu je 200 Mann zugetheilt und jeder General-Etappen-Inspektion noch 2 Schwadronen zu je 150 Pferden überwiesen.

**) Am 15ten August standen die Etappentruppen der III. Armee auf folgenden Punkten:

Preußisches Landwehr-Regiment Nr. 31: Bataillon Sangerhausen in Schweighausen; " Mühlhausen " Walburg.
Preußisches Landwehr-Regiment Nr. 71: " Erfurt " Bouxwiller; " Sondershausen " Lembach.
Preußisches Landwehr-Regiment Nr. 27: " Aschersleben, " Halle
Preußisches Landwehr-Regiment Nr. 67: " Bitterfeld, " Torgau } in Hagenau.
3tes Reserve-Dragoner-Regiment in Ober-Otterbach.
Bayerisches 13tes Landwehr-Bataillon nebst einer Genie-Kompagnie } in Dieuze und Fenestrange.
Bayerisches 3tes Landwehr-Bataillon in Niederbronn.
" 5tes " " " } in Weißenburg.
" 27stes " " "
1stes Badisches Landwehr-Bataillon in Soultz.
2tes " " " " Karlsruhe, Maxau und Mannheim.

Das 1ste Bataillon 4ten Württembergischen Infanterie-Regiments traf mit der 1sten und 4ten Kompagnie am 16ten August in Hagenau ein.

Zu diesen Etappentruppen traten demnächst noch folgende Verstärkungen: das 4te und eine Kompagnie des 6ten Badischen Landwehr-Bataillons, welche im Laufe des Augusts in Maxau und Selz aufgestellt wurden; das Bayerische 29ste Landwehr-Bataillon, eine Bayerische Etappenschwadron und die Preußische 3te mobile Festungspionier-Kompagnie.

Digitized by Google

Die Etappen-Inspektionen der drei Preußischen Korps übernahmen die Beaufsichtigung des Betriebes auf der Bahn von Weißenburg bis Nancy. Eine Benutzung der Eisenbahn über diesen Punkt hinaus blieb vorerst unausführbar, weil der Gegner Toul festhielt, und eine in Angriff genommene Schienenlegung, mittelst welcher man den Platz zu umgehen gedachte, an technischen Schwierigkeiten scheiterte. Es wurde daher beim weiteren Vorschreiten der III. Armee eine neue Etappenlinie eingerichtet, welche von Nancy über Colombey und Void nach Bar le Duc lief. Ein kürzerer, über Gondreville und Ecrouves nördlich an Toul vorbei führender Weg wurde zwar gleichfalls in Gebrauch genommen; derselbe befand sich aber schon nach wenigen Tagen in einem solchen Zustande, daß er fortan nur von leer zurückfahrenden Wagen benutzt werden konnte.

Als demnächst die III. Armee den Rechtsabmarsch gegen Norden antrat, wurden die rückwärtigen Verbindungen derselben von Void nach St. Mihiel, und von Bar le Duc nach Clermont, weiterhin auf den Etappenlinien der Nachbararmee östlich und westlich der Maas bis in die Gegend von Sedan verlängert. Die General-Etappen-Inspektion befand sich seit dem 26sten August in Bar le Duc; dort, sowie bereits vorher in Nancy, wurden größere Magazine, in beiden Städten und in Lunéville auch Lazarethe eingerichtet. Von den Etappentruppen waren im Allgemeinen die Badischen und Württembergischen im Elsaß verblieben, die Preußischen und Bayerischen durch die Vogesen vorgezogen worden. Einige der Letzteren sicherten im Verein mit anderen Bayerischen Abtheilungen die über den nördlichen Theil des Gebirges führende Verbindungslinie der Armee, insbesondere nach der Seite von Bitsch, während die Preußischen Etappentruppen zum größten Theil gegen Pfalzburg und Toul in Thätigkeit traten. —

Die Gegend südlich von Bitsch beobachtete seit dem 11ten August das 1ste Bataillon 7ten Bayerischen Infanterie-Regiments*), welches

*) Die anfänglich vor dem Platz zurückgebliebene Abtheilung des II. Bayerischen Korps (ein Bataillon und eine Schwadron, vergl. Seite 388) war am 11ten August wieder an jenes Korps herangezogen worden.

Digitized by Google

mit je zwei Kompagnien in Reichshoffen und Niederbronn die dortigen Lazarethe schützte und durch vorgeschobene Streifparteien die Festungsbesatzung in Schranken zu halten suchte. Letztere hatte nämlich, von Versprengten der bei Wörth geschlagenen Armee unterstützt, die Verbindungen der Bayern zu beunruhigen begonnen; am 22sten August verbreitete

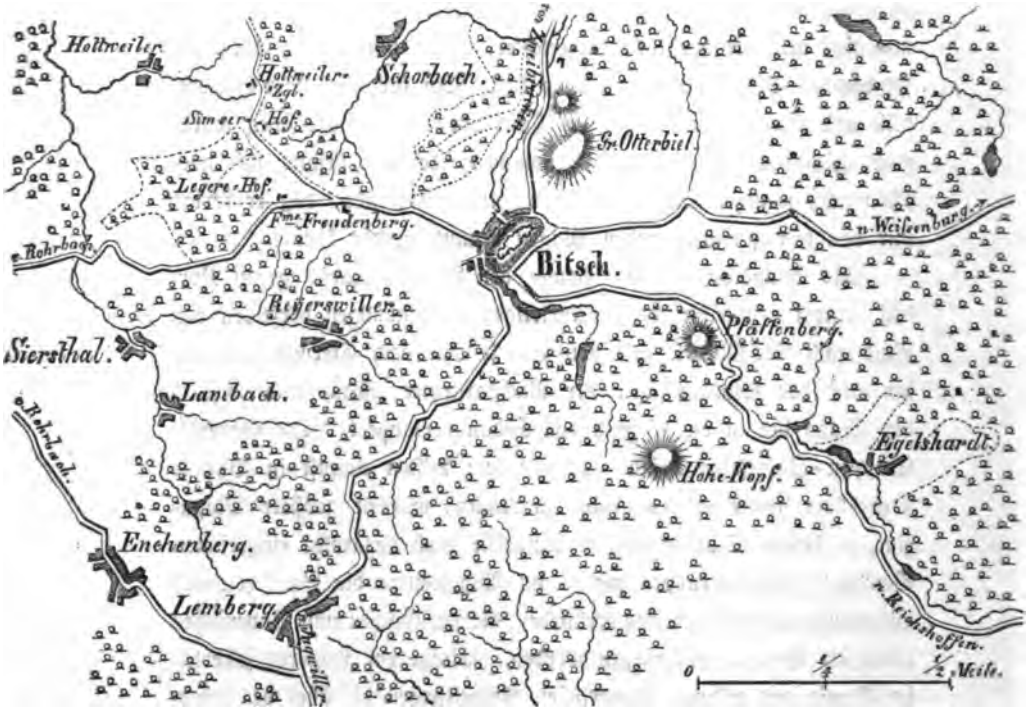

sich sogar das Gerücht, daß der Feind beabsichtige, von Egelshardt aus in Stärke von mehreren Tausend Mann die schwachen Etappentruppen zu überfallen. Um dem Angriff zuvorzukommen, schickte sich das Bayerische Bataillon zu einem Vorstoße auf Bitsch an, während gleichzeitig an den Festungskommandanten eine Aufforderung zur Uebergabe gerichtet wurde. Derselbe ertheilte zwar einen ablehnenden Bescheid, anscheinend aber nur auf besonderes Zureden des Artillerie-Offiziers vom Platze.

Digitized by Google

Bereits vor mehreren Tagen hatte sich die Bayerische General-Etappen-Inspektion an den Gouverneur von Germersheim mit dem Ersuchen gewendet, ihr die in jener Rheinfestung entbehrlichen Truppen zur Verfügung zu stellen, um durch Einschließung von Bitsch den Verkehr auf der Straße von Niederbronn nach Lemberg zu sichern. In Folge dessen war eine Bayerische Truppenabtheilung, bestehend aus dem 2ten Bataillon 4ten Infanterie-Regiments, dem 29sten Landwehr-Bataillon, vier gezogenen 12Pfündern und einigen Kavalleristen von Germersheim aufgebrochen und am 22sten August in Niederbronn angelangt. Da nun das eben erwähnte Verhalten des Festungskommandanten den Eindruck hervorgerufen hatte, daß eine unerwartete und energische Beschießung des Platzes zur Uebergabe desselben führen werde, so ließ der Befehlshaber der von Germersheim eingetroffenen Truppen, Oberst Kohlermann, nach Einbruch der Dunkelheit seine Batterie auf die nordöstlich von Bitsch gelegene Höhe des großen Osterbiel hinaufschaffen, während das Bataillon des 7ten Regiments östlich des Ortes in Bereitschaft gehalten wurde. Nachdem die Geschütze nicht ohne große Schwierigkeiten in Stellung gebracht waren, eröffneten sie am 23sten August um 5 Uhr Morgens das Feuer gegen die Festung, welche dasselbe aber ihrerseits kräftig erwiderte und den Angreifern Verluste zufügte. Da eine wesentliche Wirkung gegen den Platz nicht bemerkbar wurde, und der Kommandant eine nochmalige Aufforderung zur Uebergabe wiederum ablehnend beantwortete, so stellte die Bayerische Artillerie nach 7 Uhr Morgens ihr Feuer ein, worauf das Bataillon des 7ten Regiments seine bisherigen Quartiere in Niederbronn und Reichshoffen bezog. Am folgenden Tage rückte das 29ste Landwehr-Bataillon erhaltenem Befehle gemäß zur Uebernahme des Etappendienstes nach Weißenburg ab; die übrigen Truppen setzten sich nach Zweibrücken in Marsch, von wo sie indessen gleich darauf wieder gegen Bitsch herangeschoben wurden. Das 2te Bataillon 4ten Regiments nahm nunmehr am 27sten August eine Beobachtungsstellung westlich des Platzes, indem es, um seine Schwäche zu verbergen, bei Tage eine weit ausgedehnte Vorpostenlinie ent-

Digitized by Google

wickelte. Am 1sten September zog sich das Bataillon weiter links in das nordwestliche Vorland von Bitsch, um die beiden nach Zweibrücken führenden Straßen zu beherrschen; die Straße nach Lemberg blieb von zwei Kompagnien des 5ten und 27sten Landwehr-Bataillons*) beobachtet. Am 3ten September traf das 1ste Bataillon des 8ten Infanterie-Regiments von Germersheim als Verstärkung ein; dasselbe ging mit je zwei Kompagnien nach Schorbach und Reyerswiller, während sich das Bataillon des 4ten Regiments in der Mitte der Aufstellungslinie beim Simser- und Legere-Hof zusammenzog. Die Geschütze und eine neu hinzugetretene halbe Genie-Kompagnie wurden bei der Hottweiler Ziegelei untergebracht. —

Zur Ablösung der am 14ten August bei Pfalzburg zurückgelassenen Abtheilung des VI. Armee-Korps**) waren auf Befehl des Ober-Kommandos der III. Armee drei Bataillone der Landwehr-Regimenter Nr. 31 und 71 nebst der 4ten Schwadron des 3ten Reserve-Dragoner-Regiments***) von verschiedenen Seiten her vor diesen Platz gerückt, welchen sie in folgender Weise einschlossen: Das Bataillon Erfurt besetzte von Lützelburg aus am 19ten August den Abschnitt im Süden der Festung vom Bois du Comte de Lobau bis zum oberen Dorfe Les Baraques du Bois de Chêne, mit einer Kompagnie den Bahnhof von Lützelburg. Die Dragoner-Schwadron wurde in Wintersburg einquartiert. Am folgenden Tage trafen die Bataillone Sondershausen und Sangerhausen von Zabern und Schalbach her vor der Ost- und Nordwestseite von Pfalzburg ein. Ersteres nahm im Anschluß an das Bataillon Erfurt eine Aufstellung, deren rechter Flügel bis Büchelberg reichte; Letzteres belegte die Ortschaften Vilsberg, Vescheim, Zilling und Mittelbronn. Auf der ganzen Front wurden Feldwachen vorgeschoben und an den der Festung zugekehrten Dorfausgängen Unterstützungstrupps aufgestellt.

---

*) Zu den eigentlichen Etappentruppen gehörend.
**) Vergl. Seite 400.
***) Zum Verbande der Preußischen Etappentruppen dieser Armee gehörend.

Digitized by Google

Der Befehlshaber der gesammten Einschließungstruppen, Major v. Giese, nahm sein Quartier in Lützelburg.

Ueber die Verhältnisse in Pfalzburg lag die Aussage eines von dort entflohenen Einwohners vor, daß in Folge der Unterbrechung der Wasserleitung bei Lützelburg*) Mangel an Trinkwasser in der Festung herrsche, und daß durch die Beschießung am 14ten August

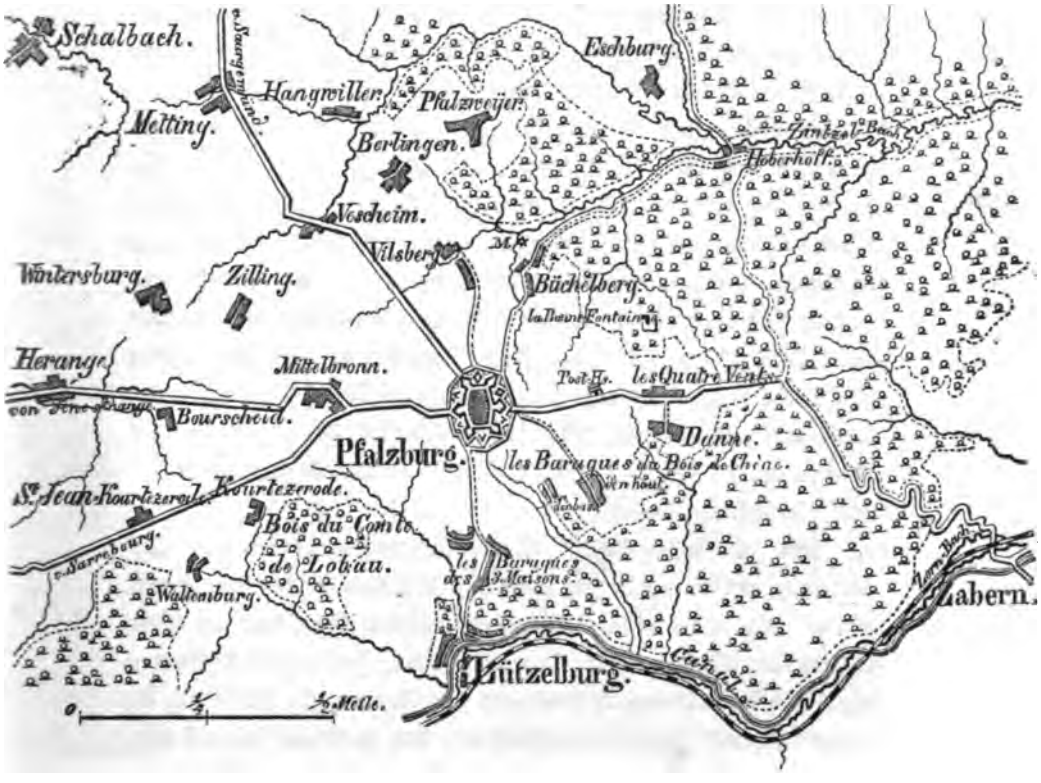

auch ein Theil der Mehlvorräthe verdorben sei. Indessen zeigte sich die Französische Besatzung**) fortdauernd aufmerksam und mit ihren

*) Am 16ten August durch eine Abtheilung des 2ten Bataillons Regiments Nr. 51 bewirkt.

**) Vergl. Seite 395.

Digitized by Google

Patrouillen in der Umgegend thätig. Nachdem sie bereits den Einundfünfzigern gegenüber wiederholte Vorstöße unternommen hatte, beunruhigte sie auch in den nächstfolgenden Tagen die Vortruppen und Quartiere des neuen Einschließungskorps derartig durch Gewehr- und Geschützfeuer, daß man sich Preußischer Seits veranlaßt sah, das Eingraben der Feldwachen und Posten nach Kräften zu fördern. Am 23sten August rückten zwei Kompagnien des Bataillons Sangerhausen nach Sarrebourg ab, um auf Befehl der General-Etappen-Inspektion die Sicherung der kürzlich in Betrieb gesetzten Eisenbahn westlich der Vogesen zu übernehmen.

Am 24sten um 5½ Uhr Morgens unternahmen die Franzosen in Stärke von etwa 1000 Mann einen vom Festungsgeschütz eingeleiteten und auch weiterhin unterstützten Ausfall. Ihre Tirailleure nisteten sich in einigen zwischen Pfalzburg und Baraques du Bois de Chêne gelegenen Gebäuden, im Posthause an der Straße nach Zabern und in der nach La Bonne Fontaine hinaufziehenden Schlucht ein. Die alsbald unter die Waffen gerufenen Bataillone Erfurt und Sondershausen besetzten indessen die gegenüberliegenden Dorf- und Waldränder und verhinderten durch lebhaftes Feuer ein weiteres Vorschreiten des Feindes, welcher sich um 9 Uhr Vormittags wieder nach der Festung zurückzog.

Eine am 26sten August an den Kommandanten gerichtete Aufforderung zur Uebergabe ließ dieser mit lebhaftem Geschützfeuer beantworten, und in der Mittagsstunde des folgenden Tages fand ein neuer Ausfall der Besatzung statt. Während kleinere Französische Trupps in nördlicher Richtung auf Vilsberg und zwei Kompagnien bis in die erwähnte Schlucht zwischen dem Posthause und La Bonne Fontaine vorgingen, warf sich eine größere Abtheilung auf die beiden Dörfer Les Baraques du Bois de Chêne und verdrängte die dort aufgestellten Preußischen Feldwachen. Die zunächst stehenden Theile der Bataillone Erfurt und Sondershausen nahmen aber die verlorenen Oertlichkeiten mit dem Bajonnet wieder; auch die Schlucht am Posthause, durch Flankenfeuer von La Bonne Fontaine her wirksam bestrichen, mußte vom Feinde geräumt werden. Letzterer ging um 5 Uhr Nachmittags

Digitized by Google

auf allen Punkten wieder in die Festung zurück. Die Verluste waren auf beiden Seiten nur unbedeutend gewesen.

Um dem wiederholten Ansuchen des Majors v. Giese gemäß die Einschließungstruppen durch Artillerie zu unterstützen, war die zur 1sten Landwehr-Division gehörende 1ste leichte Reserve-Batterie des II. Armee-Korps unter Begleitung einer Schwadron des 2ten Reserve-Ulanen-Regiments*) am 29sten August nach Pfalzburg in Marsch gesetzt worden. Dieselbe traf dort am 30sten ein und eröffnete gegen Abend des folgenden Tages aus einer Stellung östlich von Kourtezerode ihr Feuer auf die Festung, welche dasselbe alsbald lebhaft erwiderte. Die Preußische Batterie sah sich dadurch zu mehrmaligem Stellungswechsel genöthigt und stellte um 10 Uhr Abends ihre Thätigkeit ein, weil sie eine Wirkung nicht zu erzielen vermochte.

In Folge der am 3ten September eingehenden Nachricht über die Kapitulation von Sedan wurde der Festungskommandant von Neuem zur Uebergabe aufgefordert. Derselbe zog die Richtigkeit der Mittheilung in Zweifel und erklärte, daß seine Entschlüsse von einer Gefangennahme des Kaisers nicht abhängig seien. —

Während somit ein erheblicher Theil der Preußischen Etappentruppen vor Pfalzburg gefesselt blieb, hatten die Anderen ihren Marsch westlich der Vogesen fortgesetzt. Die Bataillone Mühlhausen und Torgau wurden längs der nunmehr in Betrieb gesetzten Eisenbahnstrecke von Réchicourt bis Nancy aufgestellt. Die übrigen drei Bataillone erhielten, als sie bei Baucouleurs angelangt waren, den bereits erwähnten Befehl des Ober-Kommandos der III. Armee zur Einschließung von Toul**) und lösten demgemäß am 27sten August die vor diesem Platze zurückgebliebene Bayerische Truppenabtheilung ab. Das Bataillon Aschersleben übernahm die Beobachtung des südwestlichen Vorlandes von Chaudenay bis zum Rhein-Marne-Kanal; das Bataillon Halle bewachte nördlich des Letzteren den Raum zwischen den Straßen nach Void und Thiaucourt; das Bataillon

*) Vom Belagerungskorps vor Straßburg.
**) Vergl. Seite 964.

Digitized by Google

Bitterfeld dehnte seinen linken Flügel bis Gondreville aus. Auf dieser durchschnittlich etwa 3000 Schritte von der Festung entfernten und gegen 3 Meilen langen Einschließungsfront wurden die größeren Ortschaften mit je einer oder zwei Kompagnien besetzt*) und zur Vertheidigung eingerichtet, auch die Stellungen der vorgeschobenen Feldwachen künstlich verstärkt. Die am 30sten August eintreffende 3te Schwadron des 3ten Reserve-Dragoner-Regiments vertheilte sich in den drei Abschnitten, um die Infanterie im Sicherheitsdienst zu unterstützen. Außerdem war noch eine kürzlich herangezogene Bayerische Etappen-Genie-Kompagnie vor Toul verblieben. Der Gegner, welcher sich bereits den Bayern gegenüber ziemlich unthätig verhalten hatte, zeigte auch fernerhin nur Patrouillen in der Umgebung des Platzes; selbst die im unmittelbaren Bereiche desselben gelegenen Gebäude der Fayencerie und das Dorf Dommartin hielt er nicht besetzt.

Am 2ten September langten zwei Brandenburgische Festungsartillerie-Kompagnien mit den zur Beschießung von Toul bestimmten schweren Geschützen aus Marsal in der nordwestlichen Einschließungslinie an; sie bezogen Quartiere in Bruley und Pagney und begannen am folgenden Tage in der Nähe dieser Ortschaften die Einrichtung des Geschützparks. In Folge der Nachricht über die Kapitulation von Sedan ließ der Befehlshaber der Preußischen Truppen, Oberst v. Hippel, den Kommandanten von Toul am 4ten September zur Uebergabe auffordern; Letzterer erklärte indessen, nur in dem Falle hierauf eingehen zu wollen, wenn ihm ein Französischer General den schriftlichen Befehl des Kaisers überbringen würde. —

Nachdem nunmehr die Preußischen Etappentruppen der III. Armee größtentheils vor Pfalzburg und Toul in Thätigkeit getreten, die Badischen aber seit Aufstellung des Belagerungskorps vor Straßburg in den besonderen Verband des Letzteren übergegangen waren,

*) In Chaudeney und Bicqueley je eine, in Choloy zwei Kompagnien des Bataillons Aschersleben, in Ecrouves und in Ferme Sebastopol je zwei Kompagnien des Bataillons Halle, in St. Robert und Fontenoy je eine, in Gondreville zwei Kompagnien des Bataillons Bitterfeld.

Digitized by Google

blieben nur geringe Kräfte verfügbar, um die gegen Ende August bereits an 40 Meilen lange Etappenlinie jener Armee zu sichern. Zwei Schwadronen des 3ten Reserve-Dragoner-Regiments, die Preußische Festungspionier-Kompagnie, drei Kompagnien des 3ten Bayerischen Landwehr-Bataillons und die Hälfte der Bayerischen Etappenschwadron befanden sich in Bar le Duc, dem damaligen Sitze der General-Etappen-Inspektion; die übrigen Bayerischen Landwehr-Bataillone standen, meist kompagnieweise vertheilt, auf den Etappenpunkten zwischen Bar le Duc und Weißenburg. Der Sicherheitsdienst wurde ein außerordentlich anstrengender. Da überdies die gegen Zerstörungen zu schützende Eisenbahn von Straßburg nach Paris durch Bergland und zahlreiche Tunnels führt, so mußte fortdauernd ein reger Patrouillengang längs der Bahnlinie und im Gelände auf beiden Seiten der Etappenstraße unterhalten werden. Es war das um so nothwendiger, als die von der Französischen Regierung angeregte Bildung von Freikorps in Verbindung mit den bereits zusammengetretenen Mobil- und Nationalgarden nicht verfehlt hatte, die Neigung der Landesbevölkerung zur Widersetzlichkeit immer mehr zu steigern. Unterbrechungen der Bahnlinie und Telegraphenleitungen fanden, aller Wachsamkeit ungeachtet, zu wiederholten Malen statt, und auch die Etappenstraßen wurden bereits ziemlich unsicher. Hier und dort schossen bewaffnete Bauern auf durchmarschirende Trupps und einzeln reitende Offiziere; eine in Vaucouleurs befindliche kleine Abtheilung des 27sten Bayerischen Landwehr-Bataillons wurde am 3ten September von 1800 Mobilgarden überfallen und aufgehoben. Sogar in der Nähe von Toul und der anderen von Deutschen Truppen eingeschlossenen oder beobachteten Plätze kam es öfters zu Angriffen auf Patrouillen und zu Versuchen, Truppenfahrzeuge und Postwagen aufzuheben*). —

Verbindungen hinter der Mitte und dem rechten Flügel des Deutschen Heeres.

Die Verbindungen der bei Beginn des Krieges aus sieben Armee-Korps und zwei selbstständigen Kavallerie-Divisionen bestehenden II. Armee lagen vornehmlich auf dem weitverzweigten Norddeut-

*) Anlage Nr. 53 enthält die Vertheilung sämmtlicher Etappentruppen des Deutschen Heeres am 4ten September.

Digitized by Google

schen Eisenbahnnetz. Von den beiden bis in die Grenzgegend nach Neunkirchen und Homburg in der Pfalz hineinführenden Linien A und C war Erstere dem III., X. und II., Letztere dem IV. und Garde-Korps überwiesen worden. Dem IX. und XII. Korps stand vorzugsweise die Linie B zur Verfügung, welche in mehreren Armen von den Korpsbezirken aus bis an den mittleren Rhein lief.

Als die II. Armee nach der Schlacht bei Spicheren den Vormarsch gegen die mittlere Mosel angetreten hatte, wurden ihre Verbindungslinien von Neunkirchen und Homburg weiter gelegt; einerseits auf der schnell in Betrieb gesetzten Eisenbahn über Saarbrücken nach Remilly, andererseits auf einer mehr südlich laufenden Etappenstraße über Bliesstastel und Saargemünd nach Delme. Etappen-Hauptort der Armee wurde am 11ten August Saargemünd und demnächst am 15ten Pont à Mousson; in ersterem Orte wurde ein großes Magazin nebst Bäckerei errichtet. Die General-Etappen-Inspektion, welche dem Ober-Kommando gefolgt war, erreichte am 16ten gleichfalls Pont à Mousson. —

Zur Besetzung der wichtigeren Verbindungspunkte zwischen Rhein und Mosel dienten einstweilen einige Abtheilungen der Kriegsbesatzung von Mainz, sowie auch die in Kompagnien zusammengestellten Fuß- und Leichtkranken der Feldarmee, weil die an Stelle der 3ten Landwehr-Division zu Etappenzwecken bestimmten Truppen damals noch nicht angelangt waren*). —

Durch die neue Gliederung des Deutschen Heeres nach den großen Schlachten bei Metz wurde insbesondere die II. Armee betroffen, welche mit vier Korps vor dieser Festung zurückblieb, während die drei anderen und die beiden selbstständigen Kavallerie-Divisionen aus dem bisherigen Verbande ausschieden und den Vormarsch nach Westen fortsetzten. Der Etappen-Hauptort für die ersteren Korps wurde nun nach Remilly verlegt, wo am 23sten August auch die General-Etappen-Inspektion der II. Armee eintraf. Von dieser Eisenbahn-Station aus führten Etappenstraßen im Bereiche der Ein-

*) Vergl. Seite 214.

Digitized by Google

schließungslinie an die Mosel-Brücken ober- und unterhalb Metz und dann weiter in die auf dem jenseitigen Ufer befindlichen Aufstellungsräume jener vier Armee-Korps. Neben der sehr in Anspruch genommenen Eisenbahn nach Remilly blieb die Etappenstraße von Saargemünd über Delme fortdauernd in Gebrauch. Die am 25sten August wieder in Betrieb gesetzte Bahnstrecke von Nancy bis Ars an der Mosel war vornehmlich der Maas-Armee überwiesen worden; doch diente sie auch zum Zurückschaffen eines großen Theiles der Verwundeten aus den Lazarethen südlich von Metz und zum Heranführen schwerer Geschütze für das Einschließungsheer. —

Die neuen Etappentruppen der II. Armee waren mittlerweile aus der Gegend von Mainz nach Saarbrücken vorgerückt und das 5te Reserve-Husaren-Regiment am 15ten, die Infanterie am 20sten August an letzterem Orte eingetroffen. Die Bataillone Soest, Unna, Detmold und Paderborn der Landwehr-Regimenter Nr. 16 und 55 übernahmen im Verein mit zwei Husaren-Schwadronen die Besetzung der Eisenbahn von Saargemünd über Saarbrücken bis Remilly; die Bataillone Wesel, Borken, Bochum und Iserlohn der Landwehr-Regimenter Nr. 53 und 56 traten mit den beiden anderen Husaren-Schwadronen unter den Befehl des General-Etappen-Inspekteurs der Maas-Armee*). An Stelle dieser abgegebenen Truppen wurde der II. Armee eine Königlich Sächsische Besatzungs-Brigade überwiesen, welche am 27sten August in Stärke von 4 Landwehr-Bataillonen bei St. Avold eintraf. Dieselbe fand zum größeren Theil Verwendung an der Etappenstraße von Saargemünd nach Delme, sowie auch an deren westlichen Verlängerung über Pont à Mousson auf Thiaucourt, welche letztere Strecke schon zum Bereiche der Maas-Armee gehörte.

Die Verbindungen dieser neu gebildeten Armee fielen großentheils mit den bisher eingerichteten zusammen. Von der Heimath bis an den Rhein lagen sie auf den vorher erwähnten Transportlinien des IV., XII. und Garde-Korps, zwischen dem

) Vergl. Anlagen Seite 242.

Digitized by Google

Rhein und der Lothringischen Mosel einerseits auf der von der III. Armee in Betrieb gesetzten Eisenbahn über Vendenheim nach Nancy, andererseits auf der Pfälzischen Eisenbahn von Mannheim nach Zweibrücken und deren Fortsetzung auf der Etappenstraße der II. Armee über Saargemünd nach Delme. Beide Verbindungswege vereinigten sich an der Mosel in Pont à Mousson, welches mit dem daselbst angelegten Magazine vorläufig den Etappen-Hauptort der Maas-Armee bildete. Während des Vormarsches gegen die Aisne wurde die rückwärtige Verbindung dieser Armee über Pont à Mousson weiter geführt, Anfangs in der Richtung auf Verdun, später aber, als der beabsichtigte Handstreich gegen diesen Platz fehlgeschlagen war, auf dem Wege von Thiaucourt über St. Mihiel auf Baubecourt.

Die von der II. Armee abgegebenen Besatzungstruppen waren am 24sten August in Pont à Mousson eingetroffen und theilweise schon auf der neuen Etappenstraße vorgeschoben worden, als der Rechtsabmarsch des Heeres gegen Norden eine Verlegung dieser Verbindungslinie auf das rechte Maas-Ufer nöthig machte. Dieselbe führte nun von Thiaucourt über Fresnes nach Etain, von wo sie demnächst über Damvillers nach Dun und schließlich am 2ten September über Stenay bis Mouzon verlängert wurde. Um aber das vom großen Hauptquartier angeordnete Abführen der kriegsgefangenen Französischen Armee nach Kräften zu beschleunigen, wurde gleichzeitig eine zweite Etappenstraße in Gebrauch genommen, welche westlich der Maas von Beaumont nach Varennes, weiterhin längs der Aire über Clermont nach Beauzée und dann ungefähr in der Richtung der kürzlich aufgegebenen Verbindung über St. Mihiel auf Pont à Mousson zurückführte. Zur Sicherstellung der Verpflegung für die auf jeder dieser beiden Linien täglich in Marsch gesetzten 4—6000 Kriegsgefangenen nebst deren Begleitmannschaften wurden außer den bereits bestehenden noch mehrere neue Etappen-Magazine und auch die nöthigen Lazarethe angelegt. —

Die Besetzung der Straße auf dem rechten Maas-Ufer bis Dun hatten gegen Ende August die Landwehr-Bataillone Wesel und Borken nebst der 3ten und 4ten Schwadron des 5ten Reserve-Hu-

Digitized by Google

saren-Regiments übernommen, während das Bataillon Iserlohn in Thiaucourt und St. Mihiel stand, das Bataillon Bochum aber nach Clermont vorgeschoben war. Da indessen diese vier Bataillone zur Deckung der verlängerten Etappenlinien der Maas-Armee nicht mehr ausreichten, so wurden die nördlichsten Punkte durch Feldtruppen der Letzteren besetzt, nach Pont à Mousson und Thiaucourt aber, wie erwähnt, Theile der Sächsischen Landwehr-Brigade vorgezogen, die übrigens der II. Armee unterstellt blieb. Das bergige Gelände, durch welches diese ausgedehnten Straßenverbindungen der Maas-Armee führten, erforderte einen großen Aufwand an Fuhrwerk, insbesondere für den Nachschub des Verpflegungsbedarfes. Die II. Armee hatte hierzu die eine Hälfte ihres Fuhrenparks abgegeben; die noch fehlenden Gespanne wurden in den durchschrittenen Landstrichen ausgehoben. Der General-Etappen-Inspekteur der Maas-Armee, welcher anfänglich dem Ober-Kommando über Clermont nach Beaumont gefolgt war und hierauf in Dun das Zurückschaffen der zahlreichen Gefangenen und Verwundeten nach der Schlacht am 30sten August geleitet hatte, begab sich am 4ten September nach Sedan, um das Aufräumen des dortigen Schlachtfeldes in die Hand zu nehmen.

Außer den mehrfach wechselnden Feld-Telegraphenleitungen war mit Zuhülfenahme der Preußischen Staats-Telegraphie gegen Ende August eine feste Drahtlinie von Pont à Mousson nach Clermont fertiggestellt worden, welche auf ersterem Punkte an die nach der Heimath führenden Telegraphenlinien anknüpfte, während der letztgenannte Endpunkt durch Relaisposten mit dem Hauptquartier Seiner Majestät des Königs in Verbindung stand. —

In nur mäßiger Entfernung von diesen rückwärtigen Verkehrslinien der Maas-Armee lag die Festung Verdun. Die Besatzung derselben hatte zwar der Berennung am 24sten August erfolgreich widerstanden, sich im Uebrigen aber vor der Hand wenig unternehmungslustig gezeigt, so daß in den folgenden Tagen der allmälige Vorbeimarsch der Deutschen Korps nach Norden ohne nennenswerthe

Digitized by Google

Zwischenfälle vor sich gegangen war*). Obgleich die Festung seitdem auf der Westseite nicht mehr beobachtet wurde, blieben die nächstgelegenen Deutschen Etappen durchaus unbehelligt. Nur ein Theil des Sächsischen Fuhrenparks, welcher in der Annahme, daß Verdun bereits von Deutschen Truppen besetzt sei, in die Festung hineinfuhr, fiel am 28sten in die Hände des Feindes.

Oestlich der Maas hatte das III. Armee-Korps aus seiner vorübergehend genommenen Aufstellung bei Etain**) Offizier-Patrouillen gegen die Festung vorgeschoben. Eine derselben, welche unter Führung der Lieutenants Graf Haslingen und v. Tauentzien des Dragoner-Regiments Nr. 12 am 29sten August von Haudiomont aus in Charny eintraf, wurde dort während einer kurzen Rast durch Franktireure aus Verdun überfallen***). Beide Offiziere fielen nach tapferer Gegenwehr tödtlich getroffen; vier Dragoner, zum Theil verwundet, geriethen in Gefangenschaft.

Bei seinem Wiederabmarsche nach der Gegend von Metz ließ das III. Armee-Korps eine Schwadron des Dragoner-Regiments Nr. 2 gegen Verdun stehen, welche den Platz von Eix aus beobachtete, bis sie am 2ten September durch ein Regiment der 1sten Kavallerie-Division abgelöst wurde†). In Folge der Kapitulation von Sedan wurde der General-Etappen-Inspekteur der Maas-Armee noch am eben genannten Tage angewiesen, auch den Kommandanten von Verdun zur Uebergabe dieser Festung aufzufordern; Letzterer ertheilte indessen eine ablehnende Antwort. —

Die rückwärtigen Verbindungen der I. Armee††), zu welcher ursprünglich nur Rheinische und Westfälische Truppen gehörten, waren seit Hinzutreten des I. Armee-Korps in entsprechender Weise erweitert

---

*) Vergl. Seite 969, 974, 990, 1000.

**) Vergl. Seite 1003.

***) Nach Angabe des Französischen Majors Cartier in seinem Werke: „Verdun pendant la guerre de 1870“ hatten sich in Folge eines Aufrufs des Maire von Verdun bereits am Tage der Kriegserklärung 130 junge Leute aus der Stadt zum Dienste als Franktireure gemeldet.

†) Ulanen-Regiment Nr. 9 nebst zwei Geschützen der reitenden Batterie.

††) Vergl. Seite 213, 214.

Digitized by Google

worden. Den Nachschub für das Letztere vermittelte die Eisenbahn von Königsberg über Berlin, Hannover und Köln nach Koblenz; dem VII. Korps stand wie bisher die Bahnlinie F zur Verfügung, welche von Münster über Köln bis Schmidtheim in der Eifel führte*). Im Uebrigen blieb die I. Armee fast lediglich auf Etappenstraßen angewiesen. Dieselben liefen für das I. und VII. Korps von Koblenz und Schmidtheim durch die Eifel auf Trier, von wo aus die kurze Eisenbahnstrecke nach St. Johann benutzt werden konnte**). Das VIII. Armee-Korps hatte seine von Koblenz durch den Hundsrück führende Etappenstraße nach der Schlacht bei Spicheren bis Saarlouis verlängert, wo sich damals auch der Etappen-Hauptort und der Sitz der General-Etappen-Inspektion befand. Letztere war demnächst dem Vormarsche der I. Armee gegen die Französische Nied gefolgt und am 13ten August in Boulay eingetroffen.

Die aus Rheinischen Landwehr- und einigen Linien-Bataillonen der Besatzungen von Köln und Koblenz zusammengestellten Etappentruppen der I. Armee hatten inzwischen am 9ten August mit ihrer Spitze Trier erreicht und sogleich die weiteren Schritte gethan, um im Sinne der Weisungen des Ober-Kommandos die untere Saar nach der Seite von Diedenhofen zu sichern***). Eine zum besonderen Schutze von Trier bestimmte Abtheilung, bestehend aus den Bataillonen Simmern und Andernach des Landwehr-Regiments Nr. 69, einer Schwadron des 6ten Reserve-Husaren-Regiments und zwei Geschützen, war am 11ten August über Saarburg auf Perl vorgerückt und überschritt am 16ten die Landesgrenze. Ihre über Sierck hinausgeschobenen Vorposten traten in Fühlung mit den Patrouillen der Französischen Besatzung von Diedenhofen. Die übrigen Etappentruppen, das 1ste und Füsilier-Bataillon Regiments Nr. 65, drei Schwadronen des 6ten Reserve-Ulanen-Regiments und vier Ge-

*) Die Eifel-Bahn war allmälig über Kall hinaus bis Schmidtheim in Betrieb gesetzt worden.

**) Die in Betrieb gesetzte Bahnstrecke von Saarbrücken nach Courcelles sur Nied wurde fast ausschließlich von der II. Armee in Anspruch genommen.

***) Vergl. Seite 151.

Digitized by Google

schütze, waren von Trier aus sogleich nach Saarlouis weitergegangen und demnächst am 12ten August theils nach der neuen Etappe Boulay, theils als rechte Flankendeckung derselben nach Bouzonville vorgeschoben worden. Als die I. Armee am 16ten August ihren Linksabmarsch nach der Mosel oberhalb Metz antrat, wurden diese Truppen von Boulay nach Raville, von Bouzonville nach Volmerange herangezogen und am folgenden Tage bei Pange vereinigt, während das Bataillon St. Wendel des Landwehr-Regiments Nr. 30 von Saarlouis bis Boulay nachgerückt war*). Die rückwärtige Verbindungslinie der Armee war nämlich, dem Vormarsche der Letzteren entsprechend, vorläufig von Saarlouis nach Boulay fortgeführt worden; in den nächstfolgenden Tagen wurde sie über Courcelles und Pommérieux bis Corny verlängert, wo die General-Etappen-Inspektion am 18ten August ihren Sitz nahm. Am 20sten traf daselbst von Trier her ein erheblicher Zuwachs an Etappentruppen ein, bestehend aus den Bataillonen Aachen, Eupen, Erkelenz und Jülich der Landwehr-Regimenter Nr. 25 und 65. —

Nachdem die I. Armee alsdann in den Verband des vor Metz zurückbleibenden Heeres eingetreten war, erfolgte die Verlegung ihres Etappen-Hauptortes von Saarlouis nach Courcelles sur Nied. Während der ersten Zeit der Einschließung wurden die Etappenbataillone der I. und II. Armee hier und dort auch zur Besetzung einzelner Punkte hinter der Vertheidigungslinie herangezogen, ohne indessen in ernstere Berührung mit dem Feinde zu kommen. Die beiden Bataillone des Infanterie-Regiments Nr. 65 erhielten am 22sten August eine anderweitige Bestimmung und schieden in Folge dessen aus dem Befehlsbereiche der General-Etappen-Inspektion der I. Armee**). Als Ersatz für dieselben sollten die Bataillone Gel-

*) Dieses bisher zur Besatzung von Saarlouis gehörende und in 5 Kompagnien 1000 Mann starke Bataillon war der General-Etappen-Inspektion der I. Armee überwiesen worden, um das 2te Bataillon Regiments Nr. 68 zu ersetzen. Letzteres war in Trier aus dem Verbande der Etappentruppen geschieden und zu seinem Regiment nach Mainz herangezogen worden.

**) Vergl. hierüber den folgenden Abschnitt.

Digitized by Google

dern und Düsseldorf des Landwehr-Regiments Nr. 17 dienen, welche sich bereits von Wesel auf Saarlouis in Marsch gesetzt hatten, aber auf den Etappenlinien der Rheinprovinz festgehalten wurden, weil das Eintreffen zahlreicher Gefangener und die zu dieser Zeit ausbrechende Rinderpest eine Entfaltung militairischer Kräfte dort nothwendig machten.

Einsetzung der General-Gouvernements in Elsaß und Lothringen.

Die Aufgaben der Etappen-Inspektionen waren vorzugsweise militairischer Natur und beschränkten sich im Allgemeinen auf den unmittelbaren Bereich der von ihnen eingerichteten Verbindungslinien. Es war indessen auch geboten, die durchschrittenen und nunmehr hinter der Front des Deutschen Heeres liegenden Französischen Landestheile in weiterem Umfange zu beherrschen, um einerseits deren Hülfsquellen für die eigene Kriegführung nutzbar zu machen, andererseits aber der Einwohnerschaft durch eine geordnete Verwaltung soviel als möglich das Gefühl der Ruhe und Sicherheit wiederzugeben. Hierzu hatte Seine Majestät der König bereits am 14ten August die Einsetzung von General-Gouvernements in Elsaß und Lothringen angeordnet, deren Bereich demnächst dahin abgegrenzt wurde, daß Ersteres das eigentliche Elsaß und außerdem die Bezirke von Sarrebourg, Château Salins, Saargemünd, Metz und Diedenhofen, Letzteres das weiter westlich liegende Gebiet umfassen sollte. Den inneren Wirkungskreis dieser neu ins Leben tretenden Behörden regelte in dem oben angegebenen Sinne eine Instruktion vom 21sten August*). Den Etappenbehörden verblieb zwar bei Ausführung der ihnen zufallenden Aufgaben eine gewisse Selbstständigkeit; doch hatten sie sich hinsichtlich aller größeren Veränderungen in der Vertheilung der Truppen mit den General-Gouvernements in Verbindung zu setzen. Von den Etappentruppen der II. Armee

*) Anlage Nr. 54 enthält den Wortlaut derselben.

Digitized by Google

rückten am 30sten August das 1ste Sächsische Landwehr-Bataillon und die 1ste Schwadron des 5ten Reserve-Husaren-Regiments nach Nancy ab, um daselbst zur unmittelbaren Verfügung des General-Gouverneurs von Lothringen, General der Infanterie v. Bonin, gestellt zu werden. Der zum General-Gouverneur von Elsaß ernannte General-Lieutenant Graf Bismarck-Bohlen nahm sein Hauptquartier einstweilen in Hagenau.

Digitized by Google

Die Einschließung von Metz in dem Zeitraume bis zur Schlacht bei Noisseville.

Nachdem Prinz Friedrich Karl am 19ten August den Ober-Befehl über die vor Metz zurückbleibenden Heerestheile übernommen und am folgenden Morgen die ersten Anordnungen zur Einschließung des dorthin zurückgeworfenen Gegners getroffen hatte*), handelte es sich zunächst um Aufklärung über die Stellungen und Absichten des Letzteren. Durch das Ulanen-Regiment Nr. 8, welches der Prinz am 20sten August nach Audun le Roman**) entsendet hatte, um den Verkehr auf der Ardennen-Bahn zu unterbrechen, sowie auch durch kleinere Patrouillen wurde ermittelt, daß keine bedeutendere Abtheilung der Französischen Rhein-Armee nach der Schlacht am 18ten in nördlicher Richtung ausgewichen war, daß diese Armee sich also noch in ihrer ganzen Stärke bei Metz befinden mußte. Gleichzeitig wurde festgestellt, daß die Französischen Truppen größtentheils auf dem linken Mosel-Ufer, in der nördlichen Hälfte des befestigten Lagers von Metz versammelt waren, ein Umstand, welcher die Vermuthung nahe legte, daß der Feind einen Durchbruch in der Richtung auf Diedenhofen beabsichtige. Um einem solchen Unternehmen rechtzeitig begegnen zu können, beschloß Prinz Friedrich Karl, die auf dem linken Mosel-Ufer stehenden Korps der II. Armee mehr nach Norden zu schieben und alle vor der Front liegenden Oertlichkeiten in Besitz zu nehmen, insofern sie bereits vom Gegner geräumt oder wenigstens ohne ernsten Kampf zu gewinnen waren. Es galt hierbei als maßgebender Gesichtspunkt, die Infanterie keinenfalls in blutige Angriffsgefechte zu verwickeln, ihre Stellungen aber so weit vorzuschieben, daß sie in der Lage war, dem Feinde gegenüber die eigene Schußwaffe in der Vertheidigung

*) Vergl. Seite 932 und Anlage Nr. 27.

**) An der Ardennen-Bahn zwischen Diedenhofen und Longuyon.

Digitized by Google

mit Vortheil gebrauchen zu können. Nachdem in diesem Sinne am 22sten August ein fernerer Befehl*) erlassen und im Laufe des folgenden Tages zur Ausführung gelangt war, blieben die Stellungen des Einschließungsheeres bis Ende August im Wesentlichen unverändert. —

Auf dem rechten Mosel-Ufer hatte General v. Manteuffel den für diese Front ertheilten Vorschriften gemäß geeignete Vertheidigungslinien ausgewählt und durch die ihm unterstellten Heerestheile besetzen lassen**).

Die 3te Reserve-Division***) war am 21sten August aus der Gegend von Failly und Retonfay an die Mosel herangerückt; sie hatte das Regiment Nr. 19 bei Malroy, das Regiment Nr. 81 mit einer Schwadron des 1sten Reserve-Dragoner-Regiments und einer Batterie bei Charly aufgestellt. — Hinter dieser, durch Vorposten gegen das vom Feinde besetzte Bois de Grimont gesicherten Avantgardenstellung bezog das Gros der Division ein Lager zwischen Schloß Buy und Olgy, wo General v. Kummer sein Stabsquartier nahm. Der Feind hatte nur einige Granaten aus dem Fort St. Julien in das nördliche Vorland hineingeworfen, im Uebrigen aber die Truppenbewegungen durchaus nicht belästigt.

An dem nämlichen Tage erreichte auch das I. Armee-Korps ungehindert seine neuen Stellungen. Von der 1sten Infanterie-Division, welche am Vormittag aus der Gegend von Chesny in zwei Kolonnen nach Norden abgerückt war, marschirte die 1ste Brigade über Ars Laquenexy und Noiseville in ein Bivouak hinter Poix; ihre Vorposten besetzten die Höhen westlich von Failly und

*) Vergl. Anlage Nr. 55.

**) Vergl. Seite 932 unter Nr. 1, 2 und 3, sowie Seite 937.

***) Vergl. Anlagen Seite 88* und 228*. Das Bataillon Sprottau des Niederschlesischen Landwehr-Regiments und die 2te Schwadron des 2ten schweren Reserve-Reiter-Regiments waren nach Pont à Mousson entsendet. Die drei Reserve-Batterien des XI. Korps trafen am 21sten Abends, das 3te Reserve-Husaren-Regiment am 24sten, das 5te Reserve-Ulanen-Regiment am 25sten August in Olgy ein. An letztgenanntem Tage rückten aber zwei Kavallerie-Regimenter und ein Landwehr-Bataillon zu anderweitiger Bestimmung wieder ab.

Digitized by Google

Servigny auf beiden Seiten der Straße von Metz nach Bouzonville. Das Gros der Division hatte seinen Weg über Laquenexy und Retonfay genommen und bezog ein Lager zwischen Vremy und St. Barbe, die Korps-Artillerie östlich des letztgenannten Ortes. Die 2te Division, welcher insbesondere die Deckung der Eisenbahn und der an derselben errichteten Magazine in Courcelles und Remilly oblag, zog ihre 4te Brigade von Augny an sich heran. Eine hinter Ars Laquenexy aufgestellte Avantgarde besetzte mit ihren Vorposten Schloß Aubigny, La Grange aux Bois, Mercy le Haut und das Gelände bis an die Chaussee nach Straßburg. — Die Verbindung zwischen den beiden Infanterie-Divisionen des I. Korps wurde durch die Kavallerie derselben unterhalten. Das Dragoner-Regiment Nr. 1 bivouakirte nördlich von Retonfay an der Straße nach Saarlouis, das Dragoner-Regiment Nr. 10 nördlich von Puche an der Straße nach Saarbrücken; Feldwachen beider Regimenter wurden bis in die Höhe von Noisseville und Montoy vorgeschoben. Die Trains des I. Armee-Korps befanden sich hinter dem Gros der 2ten Division bei Courcelles auf dem rechten Nied-Ufer. General v. Manteuffel verlegte sein Hauptquartier nach St. Barbe. —

Die Beobachtung des südlichen Vorlandes von Metz lag vorzugsweise der 3ten Kavallerie-Division ob. Von derselben stand anfänglich das Ulanen-Regiment Nr. 14 in der Linie von Chesny bis Pouilly, das Ulanen-Regiment Nr. 5 in der Gegend von Augny, das Gros weiter südlich bei Coin sur Seille. Auf Veranlassung des Ober-Befehlshabers der I. Armee änderte sich diese Aufstellung demnächst dahin, daß die ganze 7te Kavallerie-Brigade in den Abschnitt östlich der Straße von Metz nach Noméný gezogen, und der 6ten das Gelände westlich dieser Straße überwiesen wurde. Die Vedettenlinie der Division lehnte sich auf den Höhen nördlich von Peltre rechts an die Vortruppen der 2ten Division und lief dann mit einer kleinen Biegung nach Süden nördlich bei Marly vorbei bis an die Vorposten des VII. Armee-Korps. — Letzteres hatte, wie erwähnt, die ihm vorgeschriebene Aufstellung

Digitized by Google

zu beiden Seiten der Moſel eingenommen. Die 27ſte Infanterie-Brigade war mit drei Batterien und dem Huſaren-Regiment Nr. 15 bei Ars auf das rechte Ufer übergegangen und lagerte am Nordausgange von Jouy aux Arches. Vortruppen dieſer Brigade ſtanden bei Orly und Polka Ferme; ihre Poſtenlinie umgab den Park von Frescaty und reichte von dort über Tournebride bis an die Moſel. Die Hauptmaſſe des Korps war auf dem linken Fluß-Ufer verblieben. Die mit einer Batterie verſtärkte 26ſte Infanterie-Brigade ſtand dort längs des Thalrandes von Juſſy bis Ars, welcher letztere Ort ſtark beſetzt war; am 23ſten Auguſt wurde auch die 25ſte Brigade bis Vaux vorgezogen. Die übrigen Truppen des Korps lagerten weiter ſüdlich in der Gegend von Ancy; der größere Theil der Trains befand ſich bei Novéant und Corny.

Das VIII. Armee-Korps beherrſchte nach wie vor die Hochfläche von Gravelotte auf beiden Seiten des Mance-Thales. Die 15te Diviſion hatte zunächſt ein Bivouak bei St. Hubert bezogen und die 30ſte Brigade mit einigen Schwadronen und Batterien in der Richtung auf Point du Jour vorgeſchoben; die Sicherheitslinie dieſer Truppen-Abtheilung lief von der Bergnaſe bei Juſſy an der Chauſſee entlang bis Moscou Ferme, wo die Vorpoſten des II. Armee-Korps anſchloſſen. Die 16te Diviſion und die Korps-Artillerie ſtanden auf der Weſtſeite des Mance-Thales in Lägern bei Gravelotte und am Poſthauſe; die Trains bei Rezonville und Gorze. In Folge des vorher erwähnten Befehls, welcher eine Verſchiebung der II. Armee nach Norden und im Allgemeinen ein näheres Herangehen an die Feſtung vorſchrieb, wurde am 23ſten Auguſt auch die 29ſte Brigade in die vordere Linie gezogen. Dieſelbe behielt zwar ihr Gros bei St. Hubert, übernahm aber mit zwei Bataillonen den rechten Flügel der nunmehrigen Vorpoſtenlinie des Korps bis an die beim Chauſſeeknie ſich abzweigende Fortſetzung der Römerſtraße nördlich Point du Jour und legte zur Nachtzeit eine Kompagnie in das vor dieſer Front liegende Dorf Rozerieulles. Die 30ſte Brigade nahm Stellung bei Moscou Ferme und beſetzte von dort aus mit dem Jäger-Bataillon Nr. 8 das

Digitized by Google

Thal von Chatel, insbesondere die dort befindliche Ruine*). Die Vorpostenlinie dieser Brigade reichte nun mit ihrem linken Flügel bis in das Bois de Chatel.

Die 1ste Kavallerie-Division verließ am 23sten August die Gegend von Rezonville und bezog ein Lager bei St. Marcel, wohin auch das Ulanen-Regiment Nr. 8 am 24sten wieder herangezogen wurde. General v. Steinmetz verlegte am 25sten sein Hauptquartier von Ars nach Jouy aux Arches. —

Während in dieser Weise die sehr ausgedehnte und daher großentheils nur dünn besetzte Front von Malroy über Ars Laquenexy bis Moscou von der I. Armee eingenommen wurde, hielt sich die II. Armee in dem nordwestlichen Vorlande von Metz bereit, einem Durchbruchsversuche des Feindes entgegenzutreten. In der vorderen Linie schob sich das II. Korps am 23sten August ein wenig links, indem die 3te Infanterie-Division von Leipzig Ferme nach der Gegend von St. Vincent abrückte und dort zu beiden Seiten der Straße von Amanvillers nach Lorry ein Lager bezog. Vier Bataillone der 6ten Brigade bildeten eine ziemlich dichte Vorpostenlinie, welche rechts im Anschluß an die Vortruppen des VIII. Armee-Korps durch das Bois de Chatel und über den freien Theil der Hochfläche von Plappeville hinweg bis in die Waldung südlich von Saulny lief**). Die 4te Infanterie-Division lagerte mit der einen Hälfte bei den Steinbrüchen nördlich von Amanvillers, mit der anderen eine Viertelmeile weiter vorwärts an der Straße nach Woippy. Ein Regiment der 7ten Brigade stand nebst einer Dragoner-Schwadron auf Vorposten in dem Waldgelände bei Saulny, Villers les Plesnois und Norroy. Die Korps-Artillerie des II. Korps bivouakirte bei Amanvillers, die Trains befanden sich bei Habonville.

---

*) Zuerst nur mit zwei Kompagnien; am 24sten wurde aber eine dritte, am 26sten auch die letzte Jäger-Kompagnie in das Thal nachgezogen.

**) Ein Bataillon der 6ten Brigade blieb beim Gros; $\frac{\text{I.}}{14.}$ traf von Pont à Mousson her erst am 25sten bei der Brigade ein.

Digitized by Google

Das X. Armee-Korps hatte sich am 21sten August aus der Gegend von Roncourt unter leichten Zusammenstößen mit feindlichen Patrouillen an die Mosel herangeschoben und stand mit der 19ten Division am linken Thalrande, mit der 20sten in dem Raume zwischen der Eisenbahn und dem Fluß. Die Vorpostenlinie des Korps zog sich von Norroy an dem Bache entlang, welcher bei den Gehöften les Tapes vorbeifließt und Olgy gegenüber in die Mosel einmündet. In vorderer Linie westlich der Eisenbahn hielt die 38ste Brigade*) nebst sechs Dragoner-Zügen und zwei Batterien Semécourt, Fèves und das Pappelwäldchen an der Römerstraße besetzt; die übrigen Theile der 19ten Division lagerten hinter dem Pachthofe von Frémecourt. Oestlich der Eisenbahn bildete die 40ste Brigade mit zwei Batterien eine Avantgarde bei Amelange; von dem bei Maizières befindlichen Gros der 20sten Division war ein Bataillon in das Wäldchen von Schloß Brieux, ein anderes zum Schutze der Mosel-Brücke nach Hauconcourt vorgeschoben. Das Dragoner-Regiment Nr. 16 bivouakirte hinter dem Gehölze nördlich von Amelange. Die Fußbatterien der Korps-Artillerie hatten auf den Höhen von Frémecourt eine das Mosel-Thal weithin beherrschende Stellung eingenommen; die reitenden Batterien standen im Thale nordöstlich von Semécourt. Die Trains waren bei Roncourt verblieben. —

Gleichzeitig mit der erwähnten Linksschiebung des VIII. und II. Korps rückten auch die in zweiter Linie befindlichen Heerestheile am 23sten August nach Norden vor. Das IX. Armee-Korps verließ seine Läger in der Gegend von Ste. Marie und ging mit der 25sten Division nach Pierrevillers, mit der 18ten und der Korps-Artillerie nach Montois la Montagne. Von dort aus wurden die nächsten Ortschaften an der Orne mitbelegt; das Jäger-Bataillon Nr. 9 und eine Hessische Reiter-Schwadron unterhielten von Auboué und Briey aus einen Patrouillengang nach Norden. Das III. Armee-Korps, welches am 21sten August Bivouaks zwischen St. Marcel

*) Das Regiment Nr. 16 war wegen seiner großen Verluste in der Schlacht bei Vionville — Mars la Tour bis zum 30sten August in zwei Bataillone zusammengestellt.

Digitized by Google

und Bagneux bezogen hatte, verlegte dieselben am 23sten in die Gegend östlich von Jouaville. Die 5te Division lagerte bei Habonville, die 6te bei Anoux la Grange, die Korps-Artillerie an einem etwas weiter rückwärts gelegenen Gehölze. Das Regiment Nr. 35 und das Zietensche Husaren-Regiment standen bei Doncourt, dem damaligen Hauptquartier des Prinzen Friedrich Karl. —

Da man auf Deutscher Seite annahm, daß binnen Kurzem ein Durchbruchsversuch des Gegners stattfinden werde und Letzterer in solchem Falle auf dem gewählten Punkte mit großer Uebermacht aufzutreten vermochte, so wurde die vom Prinzen vorgeschriebene künstliche Verstärkung der Einschließungslinie*) überall so schnell als möglich ins Werk gesetzt, sobald die Truppen die eben angegebenen neuen Stellungen bezogen hatten. Um die beabsichtigten Befestigungen in planmäßigen Zusammenhang zu bringen, hatte der Prinz bereits am 19ten August eine Rekognoszirung des ganzen Vorlandes von Metz angeordnet und auf Grund derselben einen allgemeinen Entwurf für die auszuführenden Arbeiten aufstellen lassen. Nach den hierbei hervorgehobenen Gesichtspunkten sollten insbesondere starke Schützengräben nebst Batterieständen und nur ausnahmsweise geschlossene Schanzen angelegt, die Waldungen theils niedergelegt und gelichtet, theils durch Verhaue abgeschlossen, die Straßen durch Barrikaden gesperrt und die einzelnen Vertheidigungsabschnitte auf angemessene Weise miteinander in Verbindung gebracht werden. Die besonderen Anordnungen zur Ausführung der einzelnen Vertheidigungsvorrichtungen lagen in der Hand der höheren Ingenieur-Offiziere beider Armeen. General Biehler übernahm auf dem rechten, Oberst Leuthaus auf dem linken Mosel-Ufer die Oberleitung dieser Arbeiten, bei welchen vorzugsweise die Pionier-Kompagnien und nach Bedarf Hülfsmannschaften von der Infanterie, in einzelnen Fällen auch Civilarbeiter beschäftigt waren, während die Mannschaften der Artillerie nur zum Batteriebau verwendet wurden. Zur Verstärkung besonders wichtiger Punkte der Einschließungslinie war auf Antrag

*) Vergl. Seite 932.

Digitized by Google

des Prinzen Friedrich Karl bereits am 20sten August die Heranschaffung von fünfzig schweren Zwölfpfündern aus den Deutschen Festungen eingeleitet worden.

Auf dem rechten Mosel-Ufer wurden im nördlichen Vorlande von Metz die Ortschaften Malroy, Charly und Rupigny Seitens der 3ten Reserve-Division, Failly, Poix und Servigny durch die 1ste Infanterie-Division zur Vertheidigung eingerichtet. Geschützstände befanden sich nördlich des Wiesenabschnitts von Charly, südwestlich von St. Barbe und bei Château Gras. Jede der beiden Divisionen verband die von ihr befestigten Dörfer soviel als möglich durch Schützengräben. Bei der 3ten Reserve-Division legte man auf dem Höhenrücken nördlich von Malroy und Charly noch eine zweite Linie solcher Gräben an, deren rechter Flügel sich ein wenig zurückbog, um erforderlichen Falls ein Vorgehen des Feindes im Mosel-Thal zu flankiren.

Die 2te Infanterie-Division deckte die Magazine von Courcelles durch Verschanzungen bei Laquenexy, welche zwischen dem Wege nach Pange und dem Waldsaum westlich der Straße nach Courcelles angelegt wurden. Die Vorpostenlinie erhielt nur leichte Befestigungen; die aus der Festung in die linke Flanke der Vorposten führende Eisenbahn wurde bei Peltre zerstört.

Die Stellung des VII. Armee-Korps auf beiden Mosel-Ufern oberhalb Metz fand rechts ihren Abschluß in dem verschanzten Pachthofe von Orly. Von dort aus lief eine zusammenhängende Linie von Verhauen und Schützengräben an der gleichfalls befestigten Polka Ferme vorbei nach der durch Erdaufwürfe gesicherten Eisenbahn-Brücke über die Mosel. In ähnlicher Weise wurden auf dem linken Ufer die mit Weinpflanzungen bedeckten Thalränder von Ars bis zur Höhe von Jussy, sowie auch die Dörfer Vaux und Jussy selbst zur Vertheidigung eingerichtet. Batterie- und Geschützstände befanden sich auf dem rechten Mosel-Ufer am Berghange westlich von Augny und nördlich von Jouy aux Arches, auf dem linken am

Digitized by Google

Bahnhofe und am hohen Thalrande bei Ars, sowie auf der Höhe von Jussy. Auch die Vorpostenlinie wurde künstlich verstärkt.

Das VIII. Armee-Korps, dessen vorgeschobene Stellung auf der Hochfläche von Point du Jour zwar dem Einblicke aus den Forts St. Quentin und Plappeville ausgesetzt war, aber das steil eingeschnittene und an seinen Hängen ziemlich dicht bewaldete Thal von Chatel als Annäherungshinderniß vor der Front hatte, sicherte sich außerdem durch einen ausgedehnten und starken Verhau. Derselbe folgte im Allgemeinen dem Westrande der Waldung und sperrte auch das ebengenannte Thal. Ungefähr 300 Schritte hinter dem Verhau bildeten Schützengräben die eigentliche Vertheidigungslinie, aus welcher insbesondere die oberen Ausläufe der Seitenschluchten unter Kreuzfeuer genommen werden konnten. Moscou und St. Hubert, auch die Ruinen von Point du Jour, dienten weiter rückwärts als befestigte Stützpunkte.

Im Bereiche des II. Armee-Korps wurden die Pachthöfe von St. Vincent und St. Maurice, die Ziegelei am Gehölze von Vigneulles, die Dörfer und Höhen am hohen Thalrande von Saulny bis Norroy zur Vertheidigung eingerichtet. Schützengräben sperrten insbesondere die Waldblöße zwischen den beiden erstgenannten Gehöften und die Ränder der verschiedenen Thalschluchten. Ausgedehnte Verhaue zogen sich quer durch den Wald von Saulny und von diesem Dorfe bis über Villers les Plesnois hinaus; ein anderer verband die Ortschaften Plesnois und Norroy. An der günstig gelegenen Südspitze des Waldes Le Chesnois wurde ein Batteriestand errichtet.

Die Verstärkungen der Einschließungsfront auf dem linken Mosel-Ufer fanden ihren nördlichen Abschluß in dem vom X. Armee-Korps belegten Gelände. Die eben erwähnten Verhaue am Hochrande des Mosel-Thales setzten sich zunächst in der Vertheidigungslinie der 19ten Division über Fèves nach Semécourt fort; eine doppelte Reihe von Schützengräben überspannte den Raum zwischen und hinter diesen beiden stark befestigten Dörfern. Bei denselben und in der Nähe der Eisenbahn wurden auch Geschützstände eingeschnitten, für die Korps-

Digitized by Google

Artillerie auf dem Bergvorsprunge östlich von Fèves. — Die Stellungen der 20sten Division bildeten gleichfalls zwei hintereinander liegende Linien. Die vordere erstreckte sich von dem mit Geschützeinschnitten versehenen Kirchhofe an der Chaussee südlich von Maizières bis zum Pachthofe Amelange; die rückwärtige stützte sich auf die befestigten Oertlichkeiten von Maizières und Schloß Brieux. Der Einschnitt des Baches, welcher von Norroy nach der Mosel hinabfließt, und ein mit demselben gleichlaufender Graben nördlich der Vorwerke les Tapes bildeten natürliche Deckungen für die Vorpostenlinie des X. Korps, welche man außerdem in angemessener Weise zu verstärken begann. —

Für die Verbindungen und Seitenbewegung innerhalb der Einschließungsfront blieb der Umstand nachtheilig, daß alle größeren und insbesondere für schweres Fuhrwerk geeigneten Straßen in der Gegend von Metz strahlenförmig nach dieser Stadt hin zusammenlaufen. Es wurde deshalb von vorneherein darauf Bedacht genommen, die Querwege zwischen jenen Straßen in brauchbaren Stand zu setzen, durch neue Kolonnenwege zu ergänzen und mit Wegweisern zu versehen, überhaupt die Gangbarkeit des vom Einschließungsheere beherrschten Geländes nach allen Richtungen hin zu erhöhen, die dem Feinde nützlichen Verbindungen aber zu sperren oder zu zerstören. Eine durch die Waldungen von Ars nach Metz führende Wasserleitung, von deren Vorhandensein man auf Deutscher Seite Kenntniß erhalten hatte, wurde in einen Bach abgeleitet, auch ein dazu gehörender, großer unterirdischer Wasserbehälter im Thale westlich von Gorze entdeckt und verschlossen.

Den Uebergang über die Seille vermittelten die bereits vorhandenen fünf Brücken auf der Strecke von Marly bis Silleguy. Ein bedeutenderes Hinderniß bildete die nur bei Novéant und Ars mit stehenden Uebergängen versehene Mosel. Mit Hülfe der herangezogenen Ponton-Kolonnen wurden nun aber noch an fünf Stellen zwischen Arnaville und Ars Kriegsbrücken geschlagen; auch unterhalb Metz, wo es an stehenden Uebergängen gänzlich fehlte, wurden solche

Digitized by Google

bei Argancy und Hauconcourt hergestellt*) und auf beiden Ufern durch Brückenköpfe gesichert. —

Die Uebermittelung der Befehle und Meldungen innerhalb der Einschließungslinie erfolgte theils durch Briefrelais, theils unter Benutzung neu angelegter Telegraphenlinien, durch welche insbesondere die Hauptquartiere der Armee- und Korps-Kommandos, sowie auch fast sämmtliche Stabsquartiere der in der vorderen Front stehenden Divisionen miteinander verbunden wurden.**) Um aber in Anbetracht der weiten Ausdehnung und stellenweise nur dünnen Besetzung dieser Front das Verhalten des auf der inneren Linie stehenden und also zu überraschendem Auftreten befähigten Gegners fortdauernd im Auge zu behalten, wurden auf hochgelegenen und weite Aussicht gewährenden Punkten ständige Posten eingerichtet, auf welchen Offiziere mit guten Fernröhren den Feind beobachteten und während der Dunkelheit auf jedes von Metz herübertönende Geräusch lauschten. Ueber alle Wahrnehmungen wurde sofort Bericht erstattet. Die Kirchthürme von Malroy und St. Barbe, das Schlößchen Mercy le Haut, die Bergkuppe des Mont St. Blaise bei Jouy, die Ruine von Chatel, die Höhen von Jussy, von Sanlny und der Horimont bei Fèves waren die wichtigsten dieser nach und nach in Thätigkeit tretenden Beobachtungsposten, von welchen einige auch in das Telegraphennetz hineingezogen wurden. —

Nicht ohne nachtheiligen Einfluß auf die Verhältnisse des Einschließungsheeres blieb der Umstand, daß Letzteres auf den Gefilden

---

*) An dem Brückenschlag oberhalb Metz betheiligten sich vorzugsweise die Ponton-Kolonnen des VII. und VIII, an dem unterhalb die des X. und XII. Korps. Vergleiche hierüber noch Seite 932 unter Nr. 2 und Seite 938. Die für den Verkehr zwischen beiden Mosel-Ufern besonders wichtige stehende Mosel-Brücke bei Ars war von den Franzosen unterminirt; doch wurden die Sprengladungen ermittelt und rechtzeitig entfernt. —

**) Stationen dieses Telegraphennetzes waren in Doncourt, später Malancourt (für das Ober-Kommando des Einschließungsheeres), Olgy, Bremy, St. Barbe, Courcelles sur Nied, Coin sur Seille, Jouy, Ars, Gravelotte, Wirthshaus Marengo.

Mit dem Hauptquartier Sr. Majestät des Königs stand das Ober-Kommando des Einschließungsheeres durch eine Feld-Telegraphenlinie (Vergl. Seite 994), später auch durch ein Briefrelais auf dem Wege über Etain in Verbindung. —

Digitized by Google

Unterkommen suchen mußte, auf welchen kürzlich drei blutige Schlachten stattgefunden hatten. Da viele Ortschaften und Gehöfte noch mit Verwundeten angefüllt waren und daher zur Unterbringung der Truppen nur in beschränktem Maße benutzt werden konnten, so lagerten Letztere großentheils im Freien.*) Manchen kamen hierbei erbeutete Französische Zelte und einige in den nächstliegenden Dörfern vorhandene Brettervorräthe zu Statten; die Mehrzahl aber mußte sich mit Anfertigung von Hütten aus Stroh oder Laubwerk begnügen, von welchen die Letzteren gegen nächtliche Kälte nur wenig und gegen Regen gar keinen Schutz gewährten. Die Witterung war bisweilen schon rauh und herbstlich, und der Erdboden verwandelte sich durch häufigen Regen an vielen Stellen in eine mit tiefen Wasserrinnen und Tümpeln durchzogene Sumpffläche.

Diese ungünstigen Verhältnisse, in Verbindung mit dem Genuß unreifen Obstes und des theilweise nicht gesunden Wassers, erzeugten bald nach Beginn der Einschließung ruhrartige Krankheiten unter den Truppen. Hierzu kamen die schädlichen Ausdünstungen der meist nur oberflächlich eingescharrten Leichen auf den nahe gelegenen Schlachtfeldern.

Das Ober-Kommando ergriff sogleich energische Maßregeln, um allen sich geltend machenden Uebelständen nach Kräften zu begegnen. Um die durch Krankheiten und Gefechtsverluste entstandenen Lücken wieder auszufüllen, wurde auf baldiges Eintreffen des Ersatzes an Mannschaften und Pferden hingewirkt; auch fand nach getroffener Verabredung ein Austausch von Gefangenen und Verwundeten mit

---

*) Unter Dach und Fach befanden sich anfänglich: Vier Bataillone der 8ten Reserve-Division, ein Theil der Vortruppen und zwei Bataillone vom Gros des I. Armee-Korps, der größere Theil der 8ten Kavallerie-Division, vier Bataillone des VII. Korps (seit dem 29sten August ein Drittel der 13ten und etwa die Hälfte der 14ten Division), ein sehr geringer Theil des VIII., ungefähr die Hälfte (seit dem 29sten August fast die ganze Infanterie) des IX. und etwa sieben bis acht Bataillone des X. Korps (die 38ste Brigade mit Ausnahme ihrer Vorposten und drei Bataillone der 20sten Division). Das II. und III. Korps und die 1ste Kavallerie-Division bivouakirten anfänglich insgesammt; die beiden Korps konnten aber gegen Ende des Monats fast vollständig in Quartieren untergebracht werden. —

Digitized by Google

dem Feinde statt. Unter Zuhülfenahme der Fuhrenparks schritt man zu einer allmäligen Entleerung der zahlreichen Kriegslazarethe in der Umgegend von Metz, indem alle transportfähigen Verwundeten und Kranken auf verschiedenen hierzu festgesetzten Linien bis an die Eisenbahn herangeschafft wurden, um dann weiter nach der Heimath befördert zu werden. Die bei Ausbruch des Krieges in allen Theilen Deutschlands gebildeten Vereine für freiwillige Krankenpflege entwickelten hierbei eine hülfreiche Thätigkeit. Die Schlachtfelder wurden aufgeräumt, die in großer Zahl umherliegenden Waffen eingesammelt, die Gräber höher aufgeschüttet, die Ortschaften allmälig von Ansteckungsstoffen gereinigt, und Leibbinden an die Truppen ausgetheilt. Eine von Seiten des Ober-Kommandos schon am 19ten August bei den heimathlichen Behörden angeregte Uebersendung von Geräthen zur Herstellung künstlicher Brunnen auf den Hochflächen und die beabsichtigte Heranschaffung von Zelten aus der Heimath mußten vorläufig unterbleiben, weil die Eisenbahnen noch vollauf für andere Zwecke in Anspruch genommen waren. —

Eine ganz besondere Fürsorge richtete sich auf Sicherstellung einer dem anstrengenden Vorpostendienste entsprechenden Verpflegung. Der hinter der Einschließungsfront liegende Landstrich war bereits während der stattgehabten Truppendurchzüge derartig ausgesogen worden, daß in demselben nur noch wenig Lebensmittel aufzutreiben waren, obgleich der für die Lieferungen abgegrenzte Raum nach dem Vorrücken der III. und Maas-Armee erheblich erweitert worden war. Diesem Uebelstande wurde indessen auf andere Weise abgeholfen, so daß der Verpflegungsbedarf für die Mannschaften jederzeit reichlich und in guter Beschaffenheit verabfolgt werden konnte. Die auf der Eisenbahn herangeschafften Vorräthe wurden an den Etappen-Hauptorten Courcelles und Remilly ausgeladen, um demnächst in die Aufstellungsräume der einzelnen Heerestheile weiter befördert zu werden. Zu letzterem Zwecke dienten die in Staffeln zusammengestellten Fuhrenparks und leeren Truppenfahrzeuge; auch solche Wagen, welche Verwundete nach der Eisenbahn gebracht hatten, kehrten mit Lebensmitteln beladen von dort zurück. Die so

Digitized by Google

gesammelten Vorräthe wurden bei einigen Korps in größeren Korps-Magazinen aufgespeichert*), während bei anderen dieses Geschäft den Divisionen oblag. In Corny und Courcelles wurden Viehparks errichtet; doch mußte in Folge des Auftretens der Rinderpest zahlreiches Vieh getödtet und der Transport lebenden Viehs von Osten her vorläufig ganz eingestellt werden. Speck, Hammelfleisch und Erbswurst ergänzten aber vollständig den hierdurch entstehenden Ausfall. Durch reichliche Uebersendung sogenannter „Liebesgaben" suchte das gesammte Deutsche Volk seine Theilnahme für das vor dem Feinde stehende Heer zu bethätigen.

Unter dem Schutze des befestigten Lagers von Metz hatte sich inzwischen die Französische Rhein-Armee von den erlittenen Niederlagen erholt und wieder in kampffähigen Zustand gesetzt.

Nachdem der rechte Flügel derselben am Abend des 18ten August in Verwirrung auf Metz zurückgeworfen war und der linke am 19ten Morgens unter leichtem Feuergefecht seiner Arrieregarden die Hochfläche von Point du Jour geräumt hatte, bezogen die einzelnen Heerestheile vorläufig folgende Aufstellungen am linken Mosel-Ufer:

Das 2te Korps**) in mehreren Treffen auf den südlichen und südöstlichen Abhängen des Mont St. Quentin, die zum 5ten Korps gehörende Brigade Lapasset, welche beim Abzuge die Arrieregarde gebildet hatte, bei Longeville, das 3te Korps westlich von Plappeville, zur Rechten desselben das 4te auf dem Höhenzuge Le Coupillon, und noch weiter rechts in dem Raume nördlich der Moselforts das 6te nebst der Kavallerie-Division du Barail. Die in zusammen-

---

*) Beispielsweise vom I. in Courcelles sur Nied, vom III. in Conflans, vom VIII. in Gravelotte.

**) Mit Ausschluß der Division Laveaucoupet, welche bereits seit dem 14ten August zur Kriegsbesatzung von Metz gehörte. Vergl. Seite 461.

Digitized by Google

hängender Linie aufgestellten Vorposten hielten insbesondere die Orte Chazelles, Sey, Lessy, Lorry und Woippy besetzt. — Hinter dieser vorderen Linie stand das Garde-Korps östlich von Plappeville, die Kavallerie-Division Forton bei Longeville, die Armee-Artillerie-Reserve bei Ban St. Martin, wo Marschall Bazaine sein Hauptquartier hatte.

Am 20sten August wurden die Vorposten des 3ten Korps aus Lorry, das Korps selbst hinter die Forts von Plappeville und St. Quentin, der linke Flügel des 4ten bis Tignomont und die Garde nach Ban St. Martin zurückgenommen. Am 22sten rückte darauf das ganze 3te Korps nach dem rechten Mosel-Ufer ab, um auch dort eine zusammenhängende Vorpostenlinie zu entwickeln, nachdem bis jetzt nur schwache Abtheilungen der Division Laveaucoupet von den östlichen Forts aus den Sicherheitsdienst versehen hatten. Die Kavallerie-Division Forton, welche sich am 20sten August auf die vor der Nordspitze der Festung gelegene Insel Chambière gezogen hatte, trat daselbst am 25sten mit der Garde-Kavallerie zu einem größeren Reiterkorps unter dem Befehle des Generals Desvaux zusammen. —

Die Armee des Marschalls Bazaine war durch die Verluste in den Schlachten zwar erheblich gelichtet worden; doch hatten sich inzwischen viele Vermißte bei ihren Truppentheilen wieder eingefunden; auch die in den Lazarethen untergebrachten Leichtverwundeten und Kranken wurden allmälig zum großen Theil wieder dienstfähig. Für das 6te Korps, welches, wie früher erwähnt, nicht mit allen seinen Theilen von Châlons nach Metz gelangt war, stellte man eine Artillerie-Reserve von vier Batterien zusammen. Bei den Infanterie-Regimentern der Armee bildeten sich später sogenannte „Partisan-Kompagnien", bei der Kavallerie „Eclaireurzüge", welche zu besonderen Unternehmungen Verwendung finden sollten.

Die Wiederergänzung der Munition wurde mit großer Thätigkeit betrieben. Bereits am 22sten August besaßen alle Feldbatterien und Munitionsparks wieder ihren vollen Bestand; für jeden Infanteristen waren an Taschenmunition und in den Fahrzeugen der Truppen 140, außerdem aber noch ein allgemeiner Reservebestand von mehr

Digitized by Google

als 5/4 Millionen Patronen vorhanden.*) Auch die 540 Geschütze der Festung waren mit hinreichender Munition versehen.

Die bei Beginn der Einschließung nicht vollständig ausgebauten großen Außenforts wurden in kurzer Zeit durch Holz- und Erdarbeiten wesentlich verstärkt. Nur die zur Beherrschung des Vorlandes zwischen Seille und Mosel bestimmte Schanze St. Privat befand sich noch soweit im Rückstande, daß eine Fortsetzung der dortigen Arbeiten zwecklos erschien. Deutsche Truppenabtheilungen und Patrouillen drangen zu wiederholten Malen in die Schanze ein, vermochten dieselbe aber nicht dauernd zu behaupten, weil sie vollständig unter dem Feuer der Festung und in so unmittelbarer Nähe der Französischen Stellungen lag, daß sie von dort aus jederzeit mit überlegenen Kräften wieder in Besitz genommen werden konnte. Der Ober-Befehlshaber der I. Armee nahm unter diesen Umständen auch von der seinerseits anfänglich beabsichtigten Einebnung des umfangreichen Werkes Abstand, zu welcher bereits Vorkehrungen getroffen worden waren.

Den Befestigungen des Einschließungsheeres gegenüber begann die Französische Armee den von ihr besetzten Abschnitt auf dem linken Mosel-Ufer gleichfalls künstlich zu verstärken. Im südöstlichen Theile der Waldungen von Chatel und Vigneulles wurden starke Verhaue angelegt, auf den Höhenzügen des Mont St. Quentin und Coupillon, bei den Steinbrüchen von Plappeville und im Mosel-Thale südlich von Woippy Batterien errichtet.

Ueber die vorhandenen Lebensmittel konnte, namentlich wegen der auf dem Bahnhofe herrschenden Unordnung, vorerst eine genaue Uebersicht nicht gewonnen werden; doch wurden dieselben seit dem 22sten August nach bestimmten Portionssätzen ausgegeben, Heu und Stroh lediglich für kranke Pferde verabfolgt.**) Es war Französischer Seits

*) Nach dem damaligen Berichte des Generals Soleille. Vergl. Journal d'un officier de l'armée du Rhin par Ch. Fay, lieutenant-colonel d'état-major und Histoire de la guerre de 1870 par V. D., officier d'état-major.

**) Die Salzportion wurde von 16 auf 10, die Fleisch- und Speckportion von 250 auf 200 Gramm ermäßigt; als Ersatz erhielt der Mann 1/4 Liter Wein oder 12 Centimes. Nach Aussage des Intendanten Mony in dem Prozeß gegen

Digitized by Google

verabsäumt worden, sich vor Beginn der engeren Einschließung der in den nächsten Dörfern befindlichen Vorräthe zu versichern; der Festungskommandant hatte sogar seit Anfang August alle Bewohner der Umgegend in die Stadt eingelassen, welche sich im Besitze eines vierzigtägigen Mundvorraths befanden. Diese unter den obwaltenden Umständen nicht unbedenkliche Maßregel war zwar am 12ten August wieder aufgehoben worden; doch hatten sich damals bereits 20,000 Landleute nach Metz hineingeflüchtet.

Mit Diedenhofen bestand seit dem 20sten August keine regelmäßige Verbindung mehr, nachdem es am 19ten Nachmittags noch gelungen war, einen mit Lebensmitteln beladenen Zug auf der schon unterbrochenen, Französischer Seits aber auf kurze Zeit wieder fahrbar gemachten Eisenbahn nach Metz durchzubringen.*) Ortskundige Boten schlichen sich aber hier und dort durch die Linien der Preußischen Truppen, deren Aufstellung ziemlich genau bekannt war. Außerdem suchte man durch Flaschen, welche mit hineingelegten Briefen auf der Mosel nach Diedenhofen hinabtrieben, in späterer Zeit auch durch Luftballon-Post, einen freilich sehr beschränkten Verkehr nach Außen hin zu unterhalten.**) —

Größere Zusammenstöße mit dem Feinde hatten während der ersten Zeit der Einschließung nicht stattgefunden. Nur zwischen den Vorposten kam es öfters zu kleinen Scharmützeln, indem die beiderseitigen Patrouillen, besonders auf dem linken Mosel-Ufer, häufig aufeinandertrafen. Die auf der Einschließungsfront beschäftigten Arbeiter-Abtheilungen erhielten hier und dort Granatfeuer aus den Forts; bei einem Rekognoszirungsritt auf der Hochfläche von Plappeville wurde der

---

den Marschall Bazaine waren in Metz für die Armee Lebensmittel auf 41, Hafer auf 25 Tage vorhanden. —

*) Nach Angabe des Werkes „Metz. Campagne et négociations par un officier supérieur de l'armée du Rhin."

**) Die Bestimmung der Flaschen wurde übrigens Preußischer Seits sehr bald entdeckt und durch Vorkehrungen zum Abfangen derselben vereitelt. Auch ein Bote wurde ergriffen, welcher Briefe des Marschalls Bazaine an den Kaiser Napoleon bei sich trug. —

Digitized by Google

Kommandeur der 6ten Infanterie-Brigade, Oberst v. d. Decken, schwer verwundet.*) —

Bewegungen der Franzosen im Vorlande der Festung und wiederholt eingehende Nachrichten über beabsichtigte Ausfälle des Feindes riefen mehrmals die Einschließungstruppen unter die Waffen. Eine Französische Abtheilung in Stärke von drei Bataillonen, zwei Schwadronen und einer Batterie setzte sich am 23sten August bei Tagesanbruch vom Fort St. Julien aus gegen die Vorposten der 1sten Infanterie-Division in Bewegung, ging aber bald wieder auf die Festung zurück. Hinter der Stellung der 3ten Reserve-Division zeigten sich einige Male Französische Patrouillen aus Diedenhofen.

Diese etwa 4 Meilen nördlich von Metz gelegene, mit einer Garnison von 3500 Mann**) und mit 209 Geschützen ausgerüstete Festung blieb nämlich nach Mißlingen des am 15ten August gegen sie gerichteten Handstreichs längere Zeit nur von schwachen Kavallerie-Abtheilungen beobachtet. Auf Befehl Seiner Majestät des Königs sollte ein Truppenkorps unter dem General-Lieutenant v. Bothmer bei Saarburg zusammentreten, um demnächst im Verein mit dem Regiment Nr. 65 die Einschließung jenes Platzes zu übernehmen. Die bereits auf der Etappenlinie der I. Armee in Thätigkeit getretenen Theile dieses Regiments***) setzten sich zu diesem Zwecke am 22sten August von Corny in Marsch und nahmen am 24sten eine Aufstellung an der Canner, das Füsilier-Bataillon bei Kédange, das 1ste bei Königsmacker, beide mit Vorposten gegen Diedenhofen. Die seit einiger Zeit bei Sierck stehende Etappen-Abtheilung der I. Armee verstärkte jedes Bataillon mit einem Husaren-Zuge†). Auf dem linken

---

*) Oberst v. d. Decken starb an den Folgen dieser Verwundung am 14ten März 1871, nachdem er inzwischen zum General-Major befördert worden war.

**) Darunter aber mehr als 2000 Mobilgarden.

***) Vergl. Seite 1386.

†) Vergl. Seite 529 bis 531 und 1385. Das bei Saarburg zusammentretende Truppenkorps bestand aus den Bataillonen Siegburg, Brühl, Neuß und Deutz der Landwehr-Regimenter Nr. 28 und 68, dem 4ten Reserve-Husaren-Regiment und der schweren Reserve-Batterie des VII. Armee-Korps.

Digitized by Google

Mosel-Ufer schob das IX. Armee-Korps, gleichfalls am 24sten August, die beiden Hessischen Jäger-Bataillone und eine Schwadron des 2ten Hessischen Reiter-Regiments gegen die untere Orne vor. Nachdem diese Truppen zunächst eine Vorpostenstellung zwischen Hagondange und Rombas bezogen hatten, rekognoszirten sie am folgenden Tage über Terville bis in die südwestliche Umgebung von Diedenhofen und warfen die ihnen entgegentretenden schwachen Abtheilungen des Feindes nach kurzem Feuergefecht in die Festung zurück. Die 1ste Schwadron Husaren-Regiments Nr. 10 unterbrach gleichzeitig eine starke Meile nördlich der Festung die nach Luxemburg führende Eisenbahn bei Kanfen.*)

Wie bereits erwähnt, hatte auch Prinz Friedrich Karl schon bei Uebernahme des Ober-Befehls vor Metz eine Einschließung von Diedenhofen ins Auge gefaßt.**) Die hierzu bestimmten Theile der 3ten Reserve-Division, nämlich das 3te Reserve-Husaren-, das 2te schwere Reserve-Reiter-Regiment und das Bataillon Ostrowo des Landwehr-Regiments Nr. 59, erreichten unter Befehl des General-Majors v. Strantz am 25sten August die Gegend von Uckange. In den nächstfolgenden Tagen gingen diese Truppen auf beiden Mosel-Ufern noch etwas näher an die Festung heran und dehnten ihre Vorpostenlinie von Kuntzich über die Waldungen von Yütz und Illange bis Schloß Betange aus. Die Gros befanden sich auf dem rechten Ufer bei Imeldange, auf dem linken hinter dem Kribs-Bache. Die Brücke über die Orne bei Richemont wurde wiederhergestellt, die Eisenbahn nördlich des Knotenpunktes bei Gassion Ferme aber unfahrbar gemacht. Das Auftreten von Franktireurs, welche hier und dort auf die Vorposten feuerten, gab Veranlassung, eine Hessische Jäger-Kompagnie nach Uckange zu legen.

Von Osten her schoben sich die Fünfundsechsziger aus ihren

*) Diese Schwadron (vergl. Seite 441) hatte nach Ankunft der 4ten Kavallerie-Division bei Nancy von dort aus in westlicher Richtung bis Mussey gestreift, war dann, um wieder zur 5ten Kavallerie-Division zu stoßen, auf Metz zurückgegangen und nach ihrem Eintreffen daselbst in die Gegend von Diedenhofen entsendet worden.

**) Vergl. Seite 934.

Digitized by Google

Aufstellungen an der Canner am 28sten August bis an und über den Abschnitt der Bibiche vor, die Spitze des Füsilier-Bataillons bis Haute Yütz, die des 1sten nach Basse-Ham. Als nächster Rückhalt diente ihnen anfänglich die vorher erwähnte Truppenabtheilung bei Sierck, welche zum größten Theil nach Königsmacker vorging und daselbst am 30sten eine Laufbrücke über die Mosel schlug, bald darauf aber von der General-Etappen-Inspektion der I. Armee nach Corny herangezogen wurde. Dagegen verstärkte am 31sten August das von Köln eintreffende 2te Bataillon Regiments Nr. 65 die Truppen vor Diedenhofen, indem es in die vom 1sten Bataillon besetzten Oertlichkeiten einrückte, während Letzteres die Mosel überschritt und nördlich der Festung in der Gegend von Hettange grande Aufstellung nahm. Mit der Besatzung des Platzes war es zu ernsteren Zusammenstößen bis dahin noch nicht gekommen.

Die in Metz eingeschlossene Armee hatte inzwischen ihre Absicht, die Deutschen Linien zu durchbrechen, immer bestimmter hervortreten lassen.

Zwischen den Marschällen Bazaine und Mac Mahon hatte, wie erwähnt, seit der Schlacht von Vionville—Mars la Tour ein mehrfach sich kreuzender Depeschenwechsel stattgefunden, in welchem die augenblicklichen Verhältnisse der beiden getrennt stehenden Armeen und die Maßregeln zu einer Vereinigung derselben erörtert wurden.*) Während der am 19ten Abends von Metz abgesendete, aber erst am 22sten in Reims angelangte Bericht des Marschalls Bazaine die Rhein-Armee möglicher Weise schon im Anrücken auf Montmédy vermuthen ließ und somit den Marschall Mac Mahon zum Vormarsche nach Osten bestimmte,**) hatte der erstgenannte Feldherr eine frühere Anfrage des Anderen***) am 20sten dahin beantwortet:

*) Vergl. Seite 951 und flgde.
**) Vergl. Seite 954.
***) Vergl. Anmerkung auf Seite 952.

Digitized by Google

„Ich habe bei Metz Stellung nehmen müssen, um den Truppen Ruhe zu gewähren und sie mit Lebensmitteln und Munition zu versehen. Der mich umgebende Feind verstärkt sich zusehends. Ich werde zur Vereinigung mit Ihnen wahrscheinlich die Richtung auf die Nordfestungen einschlagen und Sie von meinem Marsche benachrichtigen, wenn ich einen solchen überhaupt antreten kann, ohne die Sicherheit der Armee zu gefährden".*)

Als dem Marschall Bazaine einige Zeit darauf Nachrichten zugingen, aus welchen auf eine erhebliche Verminderung der gegenüberstehenden Streitkräfte zu schließen war, hielt er die Verhältnisse nunmehr zum Durchbruche für günstig und berichtete am 23sten an den Kaiser, daß er, falls sich jene Angaben bestätigen sollten, den bereits von ihm ins Auge gefaßten Abmarsch antreten und seinen Weg über die Nordfestungen nehmen werde, „um nichts aufs Spiel zu setzen".

Ein Beschluß in diesem Sinne wurde am folgenden Tage gefaßt. Der Marschall gedachte seine Armee am 26sten Morgens auf dem rechten Mosel-Ufer zu versammeln, die Streitkräfte der Deutschen nach diesem Ufer zu ziehen und, wenn der Kampf einen für ihn günstigen Fortgang nehmen würde, sich längs des Flusses den Weg nach Diedenhofen zu bahnen.**) Die Befehle zur Ausführung der ersten Bewegungen wurden am 25sten Abends ausgefertigt; der Kommandant von Metz war angewiesen worden, bei der Insel Chambière zwei Brücken über die Mosel schlagen zu lassen. —

Das bereits seit mehreren Tagen auf dem rechten Ufer befindliche 3te Korps zog sich zu dem angegebenen Zwecke am 26sten Morgens

---

*) Marschall Mac Mahon äußerte später, daß er sich nicht entsinne, diese Depesche gelesen zu haben.

**) Nach den Angaben des Marschalls in seinem Werke: L'armée du Rhin etc. und vor dem Kriegsgericht. Aus den Verhandlungen des Letzteren läßt sich mit ziemlicher Bestimmtheit folgern, daß die Nachricht von dem begonnenen Vormarsche der Armee von Châlons dem Marschall erst am 29sten August zuging und also bei seinem ersten Entschlusse zum Durchbruch noch nicht mitbestimmend eingewirkt hat.

Digitized by Google

zwischen der Straße nach Saarlouis und dem Gehölze von Mey zusammen. Das Eintreffen der übrigen Korps verzögerte sich indessen wegen mannigfacher Schwierigkeiten beim Ueberschreiten des Flusses, so daß diese Heerestheile erst um Mittag ihren Aufmarsch beendeten, das 2te Korps hinter, das 4te links neben dem 3ten, das 6te auf dem äußersten linken Flügel, Front gegen Norden. Die Garden und die übrigen Reserven verblieben einer Weisung des Ober-Feldherrn zufolge auf dem linken Mosel-Ufer, die Trains sollten auf der Insel Chambière versammelt werden.

Zur Deckung des Aufmarsches hatten einige Abtheilungen bereits früh Morgens ein Feuergefecht gegen die Preußischen Vortruppen eröffnet, welches mit wechselnder Lebhaftigkeit bis in die Mittagsstunde hinein fortdauerte und auch am Nachmittag hier und dort wieder aufgenommen wurde. Die Vorposten der 2ten Infanterie-Division bei La Grange aux Bois und Colombey mußten ein wenig zurückweichen; auch nahmen die Franzosen Besitz von Noisseville, nachdem eine dorthin vorgeschobene Kompagnie der 1sten Infanterie-Division erhaltenem Befehle gemäß auf Servigny zurückgegangen war. Der 3ten Reserve-Division gegenüber hatten sich stärkere Kräfte am Bois de Grimont gezeigt und um 10 Uhr Vormittags eine Schützenlinie von dort aus vorgeschoben; doch kam es weder hier noch auf anderen Punkten zu einem ernstlichen Angriff. —

Den Blicken der Deutschen Beobachtungsposten waren schon die ersten Bewegungen des Feindes nicht entgangen. Da alle Wahrnehmungen der beobachtenden Offiziere auf die Absicht eines Durchbruches in nördlicher Richtung deuteten, so hatten die Korpsführer der II. Armee auf Grund der früher erhaltenen allgemeinen Weisungen*) sogleich ihre Gegenmaßregeln getroffen. Zehn Bataillone des X. Armee-Korps nebst der Korps-Artillerie hatten bei Argancy Stellung genommen. Von Seiten des IX. war die 25ste Division nach Hauconcourt in Marsch gesetzt worden, während sich die übrigen Theile bei Marange vereinigten. Das III. Korps hatte sich bei

*) Vergl. Seite 932 und flgde.

Digitized by Google

St. Privat und Amanvillers zusammengezogen; das II. hielt sich zwischen dem Thal von Chatel und Norroy zum Abmarsche nach Norden bereit.

Obgleich nun die auf dem rechten Mosel-Ufer entwickelten Massen der Rhein-Armee einen wirklichen Angriff bis Mittag nicht unternommen hatten, so stand doch ein weiteres Vorgehen des Feindes noch immer zu gewärtigen. Prinz Friedrich Karl beabsichtigte, falls den Franzosen der Durchbruch gelingen sollte, sich ihnen mit der II. Armee und der 1sten Kavallerie-Division auf dem linken Mosel-Ufer bei Diedenhofen vorzulegen, mit der I. Armee aber die Einschließung von Metz aufrecht zu erhalten. In diesem Sinne traf der Prinz um 1½ Uhr Nachmittags seine vorläufigen Anordnungen. Die 1ste Kavallerie-Division wurde sogleich nach Amanvillers vorgezogen, ebendorthin auch die 31ste Infanterie-Brigade des VIII. Korps, welche dazu bestimmt war, beim Abmarsche der II. Armee nach Norden in die Stellungen des II. Armee-Korps einzurücken. Der Prinz begab sich von Doncourt nach Marange, um dem muthmaßlichen Durchbruchspunkte näher zu sein. —

Der Französische Ober-Befehlshaber hatte zu dieser Zeit, um 2 Uhr Nachmittags, sämmtliche Korpsführer, den Kommandanten von Metz und den Artillerie-General Soleille zu einer Besprechung über die Kriegslage im Schlosse Grimont um sich versammelt. Der Letztgenannte erklärte, daß die vorhandene Artillerie-Munition der Armee nur für den Bedarf einer Schlacht ausreiche, daß man sich daher nach gelungenem Durchbruche wehrlos zwischen den Deutschen Heeren befinden werde. Eine entscheidende Rolle aber müsse der Rhein-Armee im Falle ihres Verbleibens bei Metz zufallen, indem sie dann die Verbindungen des nach Paris vordringenden Gegners bedrohe und rückgängige Bewegungen desselben leicht in eine Katastrophe verwandeln könne. Auch sei der Besitz von Metz und die Anwesenheit einer Französischen Armee bei dieser Festung von besonderem Werthe, wenn sich etwa die Regierung zum Anknüpfen von Friedensverhandlungen genöthigt sehen sollte.

Digitized by Google

Diese Ausführungen des Artillerie-Generals*) machten, wie es scheint, einen durchgreifenden Eindruck. Die Generale Frossard, de Ladmirault und Bourbaki, sowie auch der Marschall Canrobert äußerten sich in Anbetracht des Mangels an Munition mit ziemlich gleicher Entschiedenheit gegen eine Fortsetzung des eingeleiteten Angriffs. Marschall Le Boeuf pflichtete ihnen dahin bei, daß die Erhaltung der Armee der beste Dienst sei, welchen man dem Lande erweisen könne; die gleichzeitig von ihm aufgeworfene Frage nach dem Stande der Lebensmittel wurde indessen nicht weiter erörtert. General Coffinières endlich, welcher ebenso wie General Soleille schon am Morgen ernste Vorstellungen gegen den Abmarsch von Metz erhoben hatte, sprach den dringenden Wunsch aus, daß die Armee unter den Mauern der Festung bleiben möge, weil Letztere noch nicht in hinreichendem Vertheidigungszustande sei, um einem regelmäßigen Angriff länger als vierzehn Tage widerstehen zu können.

Marschall Bazaine, welcher sich bei den eben erwähnten Verhandlungen einer eigenen Ansichtsäußerung enthalten hatte, erließ nunmehr um 4 Uhr Nachmittags den Befehl zum Rückmarsche in die bisherigen Aufstellungen; nur sollte das 2te Korps mit dem 3ten auf der rechten Seite der Mosel verbleiben, um im Anschlusse an Letzteres den Abschnitt südlich der Festung auf dem linken Seille-Ufer zu besetzen. Am Abend richtete der Marschall eine Depesche folgenden Inhalts an den Kriegsminister:

> „Immer noch bei Metz, Artillerie-Munition nur für eine Schlacht ausreichend. Unmöglich, unter solchen Umständen die verschanzten Linien des Gegners zu durchbrechen. Es fehlt mir jede Nachricht aus Paris und über Stimmung des Volkes; wünsche dringend, etwas darüber zu erfahren. Werde wirksam handeln, wenn Angriffsbewegung vom Inneren des Landes her den Gegner zum Rückzuge zwingt.“**)—

*) Vergl. indessen den früheren Bericht dieses Generals Seite 1402 und 1403.

**) Diese und die vorhergehenden Angaben über den Kriegsrath in Grimont sind dem Werke des Marschalls Bazaine „L'armée du Rhin etc.“ entnommen.

Digitized by Google

Prinz Friedrich Karl hatte bei seinem Eintreffen in der Gegend von Marange Meldungen vorgefunden, aus welchen er ersah, daß jenseits der Mosel das Feuergefecht fast ganz verstummt war. Da ein mittlerweile eingetretener heftiger Regen den Erdboden derartig aufgeweicht hatte, daß eine Wiederaufnahme des Angriffs von Seiten des Feindes immer unwahrscheinlicher wurde, so ließen die kommandirenden Generale des X., IX. und III. Armee-Korps gegen 4 Uhr Nachmittags ihre Truppen in die Quartiere und Läger einrücken. Auch die 1ste Kavallerie-Division wurde nach St. Marcel zurückgenommen, die 31ste Brigade aber vorläufig noch bei Amanvillers belassen. Prinz Friedrich Karl begab sich demnächst wieder in sein Hauptquartier nach Doncourt, nachdem er an den General v. Manteuffel ein Schreiben gerichtet hatte, in welchem die Voraussetzung ausgesprochen wurde, daß man die vorbereiteten Stellungen gegen einen Angriff des Feindes überall festhalten werde; eintretenden Falls solle ein Gefecht auf dem rechten Mosel-Ufer vom linken aus durch das X. und IX. Korps unterstützt werden. — Es kam indessen gegen Abend nur noch zu einem leichten Geplänkel der Vorposten südlich von Malroy, welches einen Theil der 3ten Reserve-Division während der Nacht unter den Waffen hielt. General v. Manteuffel hatte die 3te Infanterie-Brigade von Courcelles bis an die Chaussee von Metz nach Saarbrücken herangezogen und gedachte sich mit den ihm unterstellten Truppen zwischen Malroy und Servigny zu schlagen. Die am 27sten August früh Morgens vorgehenden Patrouillen stellten jedoch fest, daß die Franzosen im Allgemeinen wieder ihre bisherigen Stellungen eingenommen hatten, ein Angriff also vor der Hand noch nicht zu erwarten stand. Es wurde nunmehr aber auch das Dorf Noisseville*) nebst der nahe gelegenen

*) Seit der Schlacht von Colombey—Nouilly befand sich in Noisseville ein Preußisches Feldlazareth, welches durch die Flagge der Konvention von Genf als solches gekennzeichnet war. Das Eindringen der Franzosen am 26sten August hatte indessen die zahlreichen Verwundeten in eine derartige Erregung versetzt, daß die Militair-Aerzte im Wiederholungsfall ernste Gefahr für das Leben der ihnen Anbefohlenen befürchteten. Es erfolgte deshalb die Verlegung des

Digitized by Google

Brauerei*) in die Vertheidigungslinie der 1sten Infanterie-Division hineingezogen und dauernd mit einem Bataillon besetzt. Zwei gleichfalls dorthin entsendete Pionier-Kompagnien begannen diese Oertlichkeiten zu befestigen, welche demnächst durch Schützengräben und Verhaue mit der Stellung von Servigny in Verbindung gebracht wurden. — Auf dem linken Mosel-Ufer hatten sich die Vortruppen der 20sten Division bereits am 26sten August bis Ladonchamps und Petite Maxe vorgeschoben und die dahinter liegenden Gehöfte Les Tapes stärker besetzt. —

In der Nacht zum 27sten August, also fast unmittelbar nach den eben geschilderten Ereignissen auf der nördlichen Einschließungsfront, erhielt Prinz Friedrich Karl die schon erwähnten Mittheilungen aus dem großen Hauptquartier in Bar le Duc und den Befehl, zwei Armee-Korps auf Damvillers in Marsch zu setzen, welche dort am nächstfolgenden Tage zum Eingreifen gegen das Heer des Marschalls Mac Mahon bereit stehen sollten.**) Die vom Prinzen hierzu bestimmten Armee-Korps, das II. und III., traten unter Mitnahme ihrer Trains am 27sten Nachmittags die vorgeschriebene Bewegung nach Westen an und waren ausdrücklich angewiesen, sich durch etwaige Ereignisse bei Metz in ihrem Marsche nicht aufhalten zu lassen. Das VIII. Armee-Korps, welches bei der natürlichen Stärke seiner Front durch eine größere Ausdehnung nicht gefährdet schien, übernahm nunmehr auch die Sicherung des bisher vom II. Korps besetzten Raumes. Nachdem zunächst die noch bei Amanvillers bereit stehende 31ste Brigade die Vortruppen des Letzteren abgelöst hatte, wurde dann auch die 32ste Brigade von Gravelotte nach Montigny la Grange und später von dort nach Amanvillers, die 1ste Kavallerie-Division von St. Marcel nach Habonville herangezogen. In der Erwartung, daß der Gegner über kurz oder lang wieder einen Durchbruch in nördlicher Richtung ver-

---

Lazareths nach Château Gras, wohin jeder Verwundete einzeln getragen wurde. Diese Maßregel ging ohne nachtheilige Folgen von Statten.

*) Auf dem Plane und der Uebersichtskarte mit „Brasserie" bezeichnet.

**) Vergl. Seite 994.

Digitized by Google

suchen werde, verlegte Prinz Friedrich Karl sein Hauptquartier am 27sten August von Doncourt nach Malancourt. —

In dem eben angegebenen Befehle aus Bar le Duc, welcher dem Prinzen die Entsendung von zwei Armee-Korps nach Westen vorschrieb, war Letzterer gleichzeitig ermächtigt worden, nöthigenfalls die Einschließung auf dem rechten Mosel-Ufer vorübergehend aufzuheben. Die Vorgänge am 26sten August hatten aber die besondere Aufmerksamkeit gerade nach dieser Seite des Flusses gelenkt, und da am genannten Tage auch bei Colombey feindliche Truppen erschienen waren, über deren fernere Bewegungen noch keine bestimmte Nachricht vorlag, so wurde auf Veranlassung des Prinzen nun auch noch die 28ste Brigade des VII. Korps nebst einer Schwadron und zwei Batterien auf das rechte Mosel-Ufer hinübergezogen. Diese Brigade rückte am 27sten Mittags in östlicher Richtung bis über die Seille vor, während die 25ste in die Gegend von Ancy zurückging und die 26ste die Vorposten bei Vaux und Jussy übernahm. Die 28ste Brigade gerieth bei Magny in den Bereich des Festungsgeschützes und ging deshalb am folgenden Tage in eine Stellung bei Pouilly, welche sie sogleich zu verschanzen begann, während sich die Sicherheitslinie ihrer bei St. Thiebault Ferme befindlichen Vortruppen von dem Gehölze südwestlich Magny bis über die Höhen zwischen dem St. Pierre-Bach und dem Bois de Pouilly erstreckte. Zu beiden Seiten dieser Aufstellung standen die Brigaden der 3ten Kavallerie-Division, die 6te bei Coin les Cuvry und Prayette, die 7te bei Pontoy, Vorposten-Schwadronen bei Augny, Haute Rive und Chesny.

Eine noch ansehnlichere Verstärkung der Einschließungslinie auf dem rechten Mosel-Ufer stand dadurch in Aussicht, daß ein mittlerweile aus der 17ten Infanterie-Division und der 2ten Landwehr-Division neu gebildetes Armee-Korps*) unter dem Großherzog von Mecklenburg-Schwerin über Saarlouis und Saarbrücken herangezogen wurde. Die beiden Divisionen dieses Korps waren nämlich

*) Dasselbe erhielt später die Bezeichnung XIII. Armee-Korps.

Digitized by Google

am 25sten August*) von Hamburg und Bremen aus mittelst Eisenbahn nach Neunkirchen und Homburg in der Pfalz befördert worden und hatten demnächst den Befehl erhalten, zur Verstärkung des Einschließungsheeres auf Metz vorzurücken, um in den Verband der I. Armee zu treten. Als das Ober-Kommando dieser Armee am 29sten August Kenntniß hiervon erhielt, wurde dem Korps auf Befehl des Prinzen Friedrich Karl einstweilen die Marschrichtung nach Les Etangs gegeben.

Auch die Schwächung der Deutschen Streitkräfte auf dem linken Mosel-Ufer war nicht von längerer Dauer. Schon im Laufe des 28sten August hatte der Prinz neue Mittheilungen aus dem großen Hauptquartier empfangen, in welchen ihm zuerst ein vorläufiger Aufschub der angeordneten Truppenbewegung nach Westen empfohlen, demnächst die entsendeten Korps ganz wieder zur Verfügung gestellt wurden.**)

Da die vorderen Stellungen der westlichen Einschließungslinie hinreichend stark besetzt schienen, so beschloß der Prinz, die beiden Korps in einiger Entfernung hinter derselben zum Eingreifen nach jeder Richtung hin bereit zu halten. Am 29sten August bezog das II. Korps Quartiere und Läger in der Gegend von Briey, Valleroy und Auboué, das III. zwischen Conflans und Doncourt. An diesem Tage langte auch der Großherzog von Oldenburg beim Einschließungsheere an und nahm in der Nähe seines Infanterie-Regiments Quartier in Bronvaux. Ein Vorposten-Bataillon der 19ten Division besetzte am 30sten August den Raum von Norroy bis zum Berge nördlich von Saulny, um die ausgedehnte Front des VIII. Armee-Korps einigermaßen zu verkürzen. —

Während das Ober-Kommando des Einschließungsheeres die bereits angegebenen Maßregeln getroffen hatte, um sich nach der Seite von Diedenhofen zu sichern, blieb seine Aufmerksamkeit auch der Grenzgegend westlich dieses Platzes zugewendet. Die seit einiger

---

*) Vergl. Seite 1320.
**) Vergl. Seite 1003.

Digitized by Google

Zeit dort befindliche Schwadron des Husaren-Regiments Nr. 10,*) welche am 27sten August eine nochmalige Zerstörung der nach Luxemburg führenden Eisenbahn ausgeführt und sich dann nach Audun le Tiche gezogen hatte, wurde am 30sten in ihren Quartieren plötzlich von einer etwa 200 Mann starken Abtheilung Französischer Grenzwächter angegriffen und mit ziemlich ansehnlichen Verlusten auf Aumetz zurückgedrängt, von wo sie indessen noch am nämlichen Tage wieder nach ersterem Orte vorging.

Auch das Zietensche Husaren-Regiment, welches einer früheren Weisung zufolge seine am 25sten August begonnenen Streifzüge bis an die Maas ausgedehnt hatte,**) kehrte auf erhaltenen Befehl am 30sten in die Gegend östlich von Longuyon zurück. Aus den an das Ober-Kommando des Einschließungsheeres abgesendeten Meldungen dieses Regiments, welche in der Nacht zum 31sten nach Malancourt gelangten, ergab sich die Anwesenheit Französischer Streitkräfte auf dem rechten Maas-Ufer bei Jnor; auf der damals noch vom Feinde beherrschten Eisenbahnstrecke zwischen Sedan und Montmédy waren gleichfalls Truppenbewegungen in östlicher Richtung bemerkt worden. Um einem hiernach nicht unwahrscheinlichen Vordringen Französischer Truppen über Montmédy auf Diedenhofen rechtzeitig zu begegnen, wurde auf Befehl des Prinzen Friedrich Karl eine Abtheilung des II. Armee-Korps, bestehend aus dem Regiment Nr. 21, der 1sten Schwadron Dragoner-Regiments Nr. 11 und der 5ten leichten Batterie, am 31sten August nach Aumetz in Marsch gesetzt. Diese Truppen trafen noch am nämlichen Tage daselbst ein und stellten am Abend bei Villers la Montagne die Verbindung mit den Zietenschen Husaren her. Gleichzeitig besetzte das Lauenburgische Jäger-Bataillon des IX. Armee-Korps die etwa eine starke Meile westlich von Diedenhofen gelegene Eisenbahn-Station Hayange. —

Die Befestigungsarbeiten in der Einschließungslinie vor Metz hatten inzwischen ihren weiteren Fortgang genommen; auch waren

---

*) Vergl. Seite 1407.
**) Vergl. Seite 1011.

Digitized by Google

die zur Verstärkung derselben bestimmten fünfzig schweren Zwölfpfünder*) am 30sten August in Novéant eingetroffen. Letztere wurden auf Anordnung des Ober-Kommandos mit den gleichzeitig angelangten fünf Festungsartillerie-Kompagnien in fünf Batterien eingetheilt, von welchen eine im Bereiche des X. Armee-Korps, zwei im Bereiche des VIII. auf den Hochflächen zu beiden Seiten des Thales von Chatel, zwei im Bereiche des VII. auf dem rechten Mosel-Ufer errichtet werden sollten.

Der Sicherheitsdienst vor der Einschließungslinie war seit dem 26sten August noch mehr verschärft worden, und namentlich zur Zeit der Morgendämmerung gingen kleinere Abtheilungen bis dicht an die Französischen Vorposten heran. Eine Patrouille des Regiments Nr. 41 gelangte am 28sten August ungehindert bis an das Glacis des Forts St. Julien. Nach manchen Anzeichen zu urtheilen schien übrigens ein Ausfall des Feindes wieder nahe bevorzustehen. Französische Stäbe rekognoszirten am 29sten und 30sten August die Stellungen des I. Armee-Korps; auch deuteten umfangreiche Bivouaksfeuer auf eine Truppenversammlung in der Nähe des Forts St. Julien an der Straße nach Rédange.**)

---

*) Vergl. Seite 1395. Jedes Geschütz war mit 500 Granat- und 50 Shrapnel-Schüssen versehen.

**) Auf Plan 11 befinden sich die Stellungen der Einschließungstruppen für den 27sten August und die bis zu diesem Tage vollendeten Befestigungsanlagen eingezeichnet.

Digitized by Google

Die Schlacht bei Noiſſeville am 31ſten Auguſt und 1ſten September.

Einleitung.

Marſchall Bazaine den am 26ſten Auguſt bereits in der Ausführung begriffenen Durchbruchsverſuch wieder aufgab und ſeine Truppen in ihre bisherigen Stellungen zurückgehen ließ, war zu[gleich] in der Berathung zu Grimont der Beſchluß gefaßt worden, das Deutſche Heer fortwährend durch kleinere Unternehmungen zu beunruhigen. In den nächſtfolgenden Tagen war jedoch noch nichts in dieſer Hinſicht geſchehen, und auch die vom Ober-Befehlshaber beſonders angeordneten Vorſtöße gegen Peltre und St. Thiebault Ferme gelangten vorläufig nicht zur Ausführung. Man begnügte ſich damit, die Vorpoſtenſtellungen und Befeſtigungsarbeiten der Deutſchen durch Granatfeuer zu beläſtigen, Fouragirungen in der allernächſten Umgebung von Metz ins Werk zu ſetzen und beſonders bei Nacht einen ſtärkeren Patrouillengang zu unterhalten. An den eigenen Verſchanzungen wurde eifrig fortgearbeitet und mittelſt einer Anſtauung der Seille das niedere Vorland vom Fort Queuleu bis an die öſtlich des Bahnhofes gelegene Redoute du Paté unter Waſſer geſetzt.

Andere Maßregeln des Franzöſiſchen Ober-Kommandos waren jedoch anſcheinend ſchon auf einen neuen Durchbruchsverſuch berechnet. Ein am 28ſten Auguſt erlaſſener Befehl beſtimmte nämlich, daß die Truppen jederzeit mit dreitägigem Mundvorrath verſehen ſein, und die Korps-Intendanten einen eiſernen Beſtand an Speck, Zwieback und Hafer aus den Feſtungsmagazinen entnehmen ſollten; auch wurde ein Aufkauf von Schlachtvieh angeordnet. Der Kommandant von Metz erhielt den Auftrag, die beiden Schiffbrücken über die Moſel in feſteren Zuſtand bringen und noch eine dritte ſchlagen zu

Digitized by Google

die zur Verstärkung derselben bestimmten fünfzig schweren Zwölfpfünder*) am 30sten August in Novéant eingetroffen. Letztere wurden auf Anordnung des Ober-Kommandos mit den gleichzeitig angelangten fünf Festungsartillerie-Kompagnien in fünf Batterien eingetheilt, von welchen eine im Bereiche des X. Armee-Korps, zwei im Bereiche des VIII. auf den Hochflächen zu beiden Seiten des Thales von Chatel, zwei im Bereiche des VII. auf dem rechten Mosel-Ufer errichtet werden sollten.

Der Sicherheitsdienst vor der Einschließungslinie war seit dem 26sten August noch mehr verschärft worden, und namentlich zur Zeit der Morgendämmerung gingen kleinere Abtheilungen bis dicht an die Französischen Vorposten heran. Eine Patrouille des Regiments Nr. 41 gelangte am 28sten August ungehindert bis an das Glacis des Forts St. Julien. Nach manchen Anzeichen zu urtheilen schien übrigens ein Ausfall des Feindes wieder nahe bevorzustehen. Französische Stäbe rekognoszirten am 29sten und 30sten August die Stellungen des I. Armee-Korps; auch deuteten umfangreiche Bivouaksfeuer auf eine Truppenversammlung in der Nähe des Forts St. Julien an der Straße nach Kédange.**)

---

*) Vergl. Seite 1395. Jedes Geschütz war mit 500 Granat- und 50 Shrapnel-Schüssen versehen.

**) Auf Plan 11 befinden sich die Stellungen der Einschließungstruppen für den 27sten August und die bis zu diesem Tage vollendeten Befestigungsanlagen eingezeichnet.

Digitized by Google

Die Schlacht bei Noiſſeville am 31ſten Auguſt und 1ſten September.

Einleitung.

Als Marſchall Bazaine den am 26ſten Auguſt bereits in der Ausführung begriffenen Durchbruchsverſuch wieder aufgab und ſeine Truppen in ihre bisherigen Stellungen zurückgehen ließ, war zugleich in der Berathung zu Grimont der Beſchluß gefaßt worden, das Deutſche Heer fortwährend durch kleinere Unternehmungen zu beunruhigen. In den nächſtfolgenden Tagen war jedoch noch nichts in dieſer Hinſicht geſchehen, und auch die vom Ober-Befehlshaber beſonders angeordneten Vorſtöße gegen Peltre und St. Thiebault Ferme gelangten vorläufig nicht zur Ausführung. Man begnügte ſich damit, die Vorpoſtenſtellungen und Befeſtigungsarbeiten der Deutſchen durch Granatfeuer zu beläſtigen, Fouragirungen in der allernächſten Umgebung von Metz ins Werk zu ſetzen und beſonders bei Nacht einen ſtärkeren Patrouillengang zu unterhalten. An den eigenen Verſchanzungen wurde eifrig fortgearbeitet und mittelſt einer Anſtauung der Seille das niedere Vorland vom Fort Queuleu bis an die öſtlich des Bahnhofes gelegene Redoute du Paté unter Waſſer geſetzt.

Andere Maßregeln des Franzöſiſchen Ober-Kommandos waren jedoch anſcheinend ſchon auf einen neuen Durchbruchsverſuch berechnet. Ein am 28ſten Auguſt erlaſſener Befehl beſtimmte nämlich, daß die Truppen jederzeit mit dreitägigem Mundvorrath verſehen ſein, und die Korps-Intendanten einen eiſernen Beſtand an Speck, Zwieback und Hafer aus den Feſtungsmagazinen entnehmen ſollten; auch wurde ein Aufkauf von Schlachtvieh angeordnet. Der Kommandant von Metz erhielt den Auftrag, die beiden Schiffbrücken über die Moſel in feſteren Zuſtand bringen und noch eine dritte ſchlagen zu

Digitized by Google

lassen. Auch an den Zugängen zu den Brücken und am Aufgange zur Höhe von St. Julien wurden Verbesserungen vorgenommen. —

Am 29sten August erhielt Marschall Bazaine durch eine am 27sten ausgefertigte Depesche des Kommandanten von Diedenhofen die Mittheilung, daß die Armee von Châlons am letztgenannten Tage bei Stenay und weiter südlich die Maas erreicht haben müsse*). Der Marschall befahl in Folge dessen am 30sten Morgens, daß die Truppen sogleich den eisernen Mundvorrath empfangen und sich zum Aufbruche bereit halten sollten; doch gedachte er zunächst die Rückkehr der Boten abzuwarten, welche er zur näheren Aufklärung des Sachverhalts nach Diedenhofen entsendet hatte. Da aber noch im Laufe dieses Tages, gleichfalls durch Vermittelung des dortigen Kommandanten, eine ältere Depesche des Marschalls Mac Mahon einging, in welcher Letzterer seinen damals unmittelbar bevorstehenden Abmarsch von Reims auf Montmédy ankündigte,**) so erschien die vorher erhaltene Nachricht hierdurch bestätigt.

In der Voraussetzung, daß die Armee von Châlons seit dem 27sten August ihren Marsch nach Osten fortgesetzt habe, rechnete Marschall Bazaine darauf, in nicht allzu großer Entfernung von Metz mit ihr zusammenzutreffen und beschloß, zunächst, wie am 26sten August, auf dem rechten Mosel-Ufer zwischen dem Fluß und der Straße nach Saarlouis vorzugehen. Die hierzu von ihm erlassenen Befehle enthielten im Wesentlichen eine Wiederholung seiner Anordnungen für jenen früheren Durchbruchsversuch.

Die auf dem linken Ufer befindlichen Heerestheile sollten am

---

*) „General Ducrot befehligt Korps von Mac Mahon; er muß sich heute am 27sten zu Stenay befinden, auf linkem Flügel der Armee, General Douay auf rechtem Flügel an der Maas. Sich bereit halten, auf ersten Kanonenschuß zu marschiren. (gez.) Turnier."

Die Behauptung des Obersten Lewal, daß Marschall Bazaine schon am 23sten eine Nachricht vom Anrücken der Armee von Châlons erhalten habe, ist durchaus unerwiesen geblieben.

**) „Ihre Depesche vom 19ten zu Reims erhalten; marschire in der Richtung auf Montmédy, werde übermorgen an der Aisne sein, wo ich nach Umständen handeln werde, um Ihnen zu Hülfe zu kommen. (gez.) Mac Mahon."

Digitized by Google

31sten von 6 Uhr Morgens an die unterhalb der Festung geschlagenen Brücken überschreiten, zuerst das 4te, dann das 6te Korps, nach diesem die Garden, die Hauptreserve der Artillerie und zuletzt, voraussichtlich um 10 Uhr Vormittags, das neu gebildete Kavallerie-Korps. Für den ersten Aufmarsch der Armee galten folgende Vorschriften:*) Das 3te Korps hatte seine Bewegung frühzeitig zu beginnen, mit einer Division vor dem Fort Queuleu gegen Grigy Front zu machen und mit den drei anderen Noisseville gegenüber Stellung zu nehmen, den zurückgehaltenen rechten Flügel an die Straße nach Saarlouis, den linken auf den Höhen von Nouilly an das Gehölz von Mey gelehnt. Hinter dem 3ten Korps sollte sich das 2te**) zwischen der Meierei Bellecroix und den Höhen nördlich von Vantoux entwickeln. Dem 4ten Korps war in der Mitte der vorderen Linie eine Aufstellung angewiesen, welche sich beim Gehölze von Mey an die des 3ten Korps anschloß und, die Straße von Metz nach St. Barbe senkrecht durchschneidend, eine kleine Viertelmeile nordöstlich von Grimont Ferme auslief. Die vom 6ten Korps zu besetzende Linie erstreckte sich nördlich des Bois de Grimont rechts in der Richtung auf das 4te Korps und bog sich mit dem äußersten linken Flügel bis auf die gegenüber von Thury liegende Höhe zurück. Die Garden und übrigen Reserven hatten sich zwischen dem Fort St. Julien und dem Bois de Grimont, die Trains auf der Insel Chambière zu versammeln. Die Kavallerie-Divisionen des 2ten und 3ten Korps erhielten die Bestimmung, in der rechten Flanke der Letzteren zu plänkeln, während die Kavallerie des 4ten und 6ten Korps über die Front hinaus vorgeschoben werden sollte. In jedem der bisherigen Vorpostenbezirke sollte eine Abtheilung zurückbleiben, welche in möglichst offenkundiger Weise den Patrouillendienst zu unterhalten und mit der Kavallerie Rekognoszirungen auszuführen hatte.***)

*) Anlage Nr. 56 enthält die für den 26sten und 31sten ganz gleichlautenden Bestimmungen hinsichtlich dieses Aufmarsches.

**) Dieses jedoch nur mit zwei Divisionen; die Division Laveaucoupet blieb als Besatzung in der Festung.

***) Je ein Infanterie- und ein Kavallerie-Regiment des 2ten und 6ten

Digitized by Google

Marschall Bazaine gedachte zunächst von St. Julien les Metz aus die weiteren Bewegungen zu leiten.

Das vom Französischen Feldherrn ausgewählte Gelände,*) in welchem sich die Rhein-Armee zum Angriff entwickeln sollte, hatte bereits am 14ten August, großentheils den nämlichen Truppen, zum Kampfplatze gedient. Die im nordöstlichen Vorlande von Metz strahlenförmig sich verzweigenden Straßen nach Diedenhofen, Saarlouis und Saarbrücken überschreiten zunächst eine mehrfach von Thälern und Gründen durchzogene Hochfläche, welche in der Gegend von St. Barbe ihre größte Höhe erreicht. Der westliche Theil derselben wird durch die an Charly und Chieulles vorbei fließenden Bäche in mehrere Höhenzüge geschieden, von welchen der mittlere mit dem Dorfe Rupigny noch im Feuerbereiche des Forts St. Julien lag. Unter diesen Umständen war die zur Sperrung der Straße nach Diedenhofen bestimmte Hauptstellung der Preußischen 3ten Reserve-Division nördlich des erstgenannten Baches ausgewählt worden. Die ziemlich hoch gelegenen Dörfer Charly und Malroy bildeten gute Stützpunkte der Vertheidigung, welche überdies an der Mosel und dem wegen seines dichten Unterholzes für größere Truppenkörper wenig gangbaren Bois de Failly günstige Flankenanlehnungen fand. Andererseits wurde aber das Anmarschfeld des Gegners von dieser Stellung aus nicht vollständig beherrscht und eine über Villers l'Orme gegen St. Barbe sich richtende Angriffsbewegung konnte nur von der Höhe von Rupigny aus mit Geschützfeuer wirksam flankirt werden.

Der in der Nähe von St. Barbe entspringende nördliche Quellarm des Vallières-Baches fließt in tief eingeschnittenem Thale zwischen zwei breit gewölbten Höhenzügen, welche rampenartig nach Nordosten ansteigen und auf welchen die von der 1sten Infanterie-Division besetzten Stellungen die Zugänge von Metz nach dem oberen Theile der Hochfläche sperrten. Auf dem nordwestlichen und höheren

---

Korps, ein Infanterie-Regiment des 4ten und ein Bataillon des 3ten Korps, Letzteres in Montigny, der südlichen Vorstadt von Metz.

*) Vergl. Seite 464, 465. —

Digitized by Google

dieſer beiden Bergrücken fand die Infanterie des Vertheidigers in der Linie der Dörfer Poix und Servigny ein freies Schußfeld vor ſich. Mehrere von dort nicht einzuſehende Querſenkungen und das Wiederanſteigen des Geländes in der Richtung nach Metz erſchwerten aber ein Beherrſchen deſſelben durch Artillerie auf größere Entfernungen, ſo daß günſtige Batterieſtellungen nur vor oder hinter jener Vertheidigungslinie genommen werden konnten. In letzterem Falle mußten zwar die Dörfer die Geſchützwirkung beeinträchtigen, ſobald der Angreifer näher herankam; doch beſaß die Stellung auf der Höhe von Poix und Servigny, über welche die geradeſte Anmarſchlinie von Metz nach St. Barbe führte, immerhin eine ſehr bedeutende Frontſtärke. Ungünſtig für die Vertheidigung waren jedoch die Verhältniſſe in den Flanken, weil die ausgedehnten und in jener Jahreszeit dicht belaubten Weinpflanzungen auf beiden Abhängen des Bergrückens die Umſicht und das Schußfeld beſchränkten. Das nach dem Fuße des Nordhanges hinabziehende Dorf Failly, welches den rechten Flügel der Stellung bildete, hatte nur eine geringe Widerſtandskraft, und aus der weiter nördlich liegenden Hauptfront der 3ten Reſerve-Diviſion war, wie erwähnt, ein Vorgehen des Feindes auf dieſer Seite nicht zu flankiren.

Noch weniger geſchützt in dieſer Hinſicht war der linke Flügel auf dem Höhenrücken ſüdöſtlich des Vallières-Baches. Noiſſeville und die Brauerei, welche wegen ihrer vorgeſchobenen Lage und mit Rückſicht auf das in dem Dorfe errichtete Feldlazareth anfänglich nicht beſetzt, ſeit dem 27ſten Auguſt aber in die Stellung der 1ſten Diviſion mit hineingezogen worden waren,*) beſaßen am 31ſten noch keine genügenden Vertheidigungsanſtalten. An der Nordweſtecke des Dorfes ſpringt das Schloß mit ſeinem Garten baſtionartig aus der Umfaſſung vor, welche auf der dem Feinde zugekehrten Seite aus einer Reihe niedriger Mauern beſteht; etwa 300 Schritte vor Letzteren war ein Schützengraben angelegt worden. Die Haltbarkeit dieſer Oertlichkeiten beruhte weſentlich auf dem Beſitze des von

*) Vergl. Seite 1413.

Digitized by Google

links her sie flankirenden Brauereigehöftes, welches mit seinen freiliegenden steinernen Gebäuden der Französischen Artillerie ein weithin erkennbares Schußziel bot. Ein Angriff des Feindes gegen die eben beschriebenen Oertlichkeiten, sowie auch gegen die linke Flanke der Stellung von Servigny wurde überdies noch dadurch erleichtert, daß die von den Quellarmen des Vallières-Baches durchflossenen, von den Höhen aus nicht einzusehenden Gründe von Lauvallier und Nouilly eine gedeckte Annäherung ganz außerordentlich begünstigten.

In dem Gelände vor den Verschanzungen der 2ten Infanterie-Division auf der freien Hochfläche nordwestlich von Laquenexy befanden sich zwischen Colombey, Ars Laquenexy und Mercy le Haut einige bewaldete Gründe und größere Gehölze. Da die Streitkräfte der Division zu einer nachhaltigen Vertheidigung des ihr überwiesenen Raumes nicht hinreichten, so hatte man sich auf eine Entwickelung von Vortruppen beschränkt, welche das leicht befestigte Dorf Ars Laquenexy und den Westrand der Gehölze von Colombey bis Mercy le Haut besetzt hielten.

Ein Vorbrechen aus Metz gegen die Stellungen der drei Divisionen fand übrigens außerdem einen nicht unwichtigen Rückhalt an den östlichen Festungswerken, welche mit dem Feuer ihres schweren Geschützes die ganze Umgegend beherrschten und auf manchen Punkten sogar die von dem Einschließungsheere besetzten Oertlichkeiten zu erreichen vermochten. —

Am Morgen des 31sten August standen die unter den Befehl des Generals v. Manteuffel gestellten Truppen im Großen und Ganzen auf folgenden Punkten:

Die 3te Reserve-Division hatte, wie bisher, mit dem Regiment Nr. 19 die Stellung von Malroy, mit dem Regiment Nr. 81 Charly und Rupigny besetzt; die Straße von Metz nach Kédange bildete die Grenze zwischen beiden Regimentern. Hinter ihnen lagerten die bei der Division verbliebenen zwei Kavallerie-Regimenter und die Landwehr-Infanterie*). Von den sechs Batterien der Division hielten

*) Vergl. Anm. auf Seite 1390 und Seite 1407.

Digitized by Google

sich jederzeit drei zum sofortigen Einrücken in die auf den Höhen von Malroy und Charly errichteten Geschützstände bereit.*) — Bei der 1sten Infanterie-Division nahm die 1ste Brigade die vordere Vertheidigungslinie von Failly bis Noisseville ein; die vier Batterien der Division standen östlich von Poix, die 2te Brigade und die Korps-Artillerie als Reserve zwischen Vremy und St. Barbe. Die Dragoner-Regimenter Nr. 1 und 10 beobachteten nach wie vor in der Gegend nördlich und südlich von Montoy das Vorland in der Richtung auf Metz. — Die Avantgardenstellung der 2ten Infanterie-Division war zur Zeit vom Regiment Nr. 45 besetzt. Auf Vorposten befand sich das 1ste Bataillon, welches am 31sten Morgens vom 2ten abgelöst werden sollte; das Füsilier-Bataillon war im Nachrücken auf Ars Laquenexy begriffen, das Füsilier-Bataillon Regiments Nr. 4 als linke Seitendeckung nach Frontigny entsendet, das Gros der Division in der Stellung von Laquenexy vereinigt. — Die 3te Kavallerie-Division sicherte mit der 7ten Brigade die Gegend von Peltre, mit der 6ten das linke Seille-Ufer; zwischen beiden stand die 28ste Infanterie-Brigade nebst der 1sten Schwadron Husaren-Regiments Nr. 8, der 2ten leichten und 3ten schweren Batterie VII. Armee-Korps in der befestigten Stellung von Pouilly. Die letztgenannte Truppenabtheilung, welche sich erst seit wenigen Tagen auf dem rechten Mosel-Ufer befand, war dem General v. Manteuffel nicht unterstellt worden.

Geräuschvolles Treiben und wiederholtes Erklingen von Militairmusik in den Stellungen der eingeschlossenen Armee hatte schon am Abend des 30sten August die Aufmerksamkeit der Preußischen Beobachtungsposten erregt. In den Frühstunden des 31sten wiederholten sich diese auffallenden Vorgänge und beim ersten Morgen-

*) Am 31sten die drei Reserve-Batterien V. Armee-Korps und zwar die 1ste schwere bei Malroy, die 2te schwere bei Charly, die leichte zwischen den schweren, östlich der großen Straße.

Digitized by Google

grauen wurde eine lebhafte Bewegung in den zum Theil noch in Nebel gehüllten Lägern des Feindes bemerkbar. Bei zunehmender Tageshelle sah man, daß westlich der Mosel einige Lagerstellen geräumt waren, daß zahlreiche Truppen beim Fort St. Julien versammelt standen, und andere vom linken Ufer aus dorthin nachrückten. —

Die 1ste Infanterie-Division war in Folge der von ihren Vorposten eingelaufenen Meldungen um 7 Uhr Morgens alarmirt worden, und da die Anzeichen, daß sich eine ernste Unternehmung auf Seite des Gegners vorbereite, immer deutlicher hervortraten, so ließ General v. Manteuffel bald darauf auch seine übrigen Truppen in die für sie bestimmten Gefechtsstellungen einrücken.

Vor der Front der 2ten Division hatte eben ein leichtes Gefecht begonnen, während sich der 1sten Division gegenüber Französische Tirailleurlinien entwickelten, aber nur aus weiter Entfernung einige Schüsse abgaben. Da indessen die Anhäufung feindlicher Truppen zwischen Grimont und Bellecroix fortdauernd zunahm, so traf General v. Manteuffel um 8¼ Uhr Morgens weitere Anordnungen zum Schutze der allem Anscheine nach vorzugsweise bedrohten Stellungen auf der Hochfläche von St. Barbe. Die 2te Division erhielt Befehl, eine Brigade nebst zwei Batterien über Puche an die Straße von Metz nach Saarbrücken heranrücken zu lassen. Zur Unterstützung dieser Truppen sollte eine Brigade der 3ten Kavallerie-Division nach Retonfay marschiren, ein Kavallerie-Regiment und eine Batterie der 3ten Reserve-Division in der Richtung auf St. Barbe die Verbindung mit dem rechten Flügel der 1sten Division aufnehmen. —

An den Ober-Befehlshaber der I. Armee hatte General v. Manteuffel bald nach 8 Uhr folgende telegraphische Meldung abgesendet:

„Auf feindlicher Seite große Bewegung; starke Kolonnen bedecken die Straße von Metz nach Bellecroix. Achtzehn Geschütze hinter Bellecroix sichtbar; etwa zehn Schwadronen

Digitized by Google

marſchiren zwiſchen Vantoux und der Straße Metz—Poix gegen St. Barbe. Es iſt alarmirt."

General v. Steinmetz ordnete in Folge deſſen an, daß ſich die 3te Kavallerie-Diviſion unter Zurücklaſſung ihrer Vorpoſten zur Unterſtützung des I. Armee-Korps in Marſch ſetzen ſollte. Die erhaltenen Mittheilungen wurden ſogleich in das Hauptquartier des Einſchließungsheeres weiter befördert, wo gegen 10 Uhr Vormittags auch ein unmittelbar dorthin gerichtetes Telegramm des Generals v. Manteuffel einging:

„Der Feind entwickelt zwiſchen den Straßen Metz—Saarlouis und Metz—Poix anſcheinend ſeine ganze Armee. Das I. Armee-Korps hat ſeine Stellungen beſetzt." —

Prinz Friedrich Karl, welcher ſchon im Laufe der früheren Morgenſtunden durch die Berichte der Beobachtungspoſten von den Bewegungen des Gegners in Kenntniß geſetzt war, hatte um 8½ Uhr das IX. Armee-Korps angewieſen, die 25ſte Diviſion bei Pierrevillers, die 18te und die Korps-Artillerie bei Roncourt zu verſammeln. Beim X. Armee-Korps waren die in der eigenen Vertheidigungslinie entbehrlichen Truppen bereits nach dem rechten Moſel-Ufer in Marſch geſetzt worden, wie die allgemeinen Beſtimmungen für das Verhalten des Einſchließungsheeres dies vorſchrieben. Für die weiter rückwärts ſtehenden Korps hatte der Prinz um 9½ Uhr verfügt, daß ſich das II. zwiſchen Aubous und Briey zum Abmarſche auf Fontoy oder auf St. Privat bereit halten, das III. und die 1ſte Kavallerie-Diviſion ſogleich nach letzterem Orte vorrücken ſollten. Aus dieſen Aufſtellungen konnten nämlich die genannten Heerestheile je nach Umſtänden, entweder zur Verſtärkung des bedrohten Punktes der Einſchließungslinie herangezogen, oder der feindlichen Armee, falls ihr der Durchbruch gelang, in der Richtung auf Diedenhofen vorgelegt werden. Nach Erlaß dieſer Befehle begab ſich der Prinz um 10¼ Uhr Vormittags auf die Höhe des Horimont bei Fèves, um von dort aus die weitere Entwickelung der Dinge zu beobachten. —

Das 4te Franzöſiſche Korps hatte um 6½ Uhr Morgens

Digitized by Google

auf der Nordseite von Metz die Mosel zu überschreiten begonnen. Die beiden schon auf dem rechten Ufer befindlichen Korps zogen sich befohlenermaßen an der Straße nach Saarlouis zusammen und schoben zum Schutze dieser Bewegung Abtheilungen über Grigy und Borny gegen die Front der Preußischen 2ten Infanterie-Division vor. Bei Letzterer war das 2te Bataillon Regiments Nr. 45 eben im Begriff, die Vorposten zu übernehmen, das Füsilier-Bataillon näherte sich Ars Laquenexy,*) als die 1ste Kompagnie in Colombey um 7½ Uhr von überlegenen Streitkräften angegriffen wurde. Es gelang derselben allerdings, sich bis zum Eintreffen der 6ten zu halten, welche von Montoy her**) dem Gegner in die Flanke ging und dessen Fortschritte vorläufig hemmte; aber nach längerem Gefecht, in welchem der Vorposten-Kommandeur, Major v. Wedell, in der Schützenlinie tödtlich getroffen vom Pferde sank, mußten beide Kompagnien langsam nach Aubigny ausweichen. Sie wurden auf dem Rückzuge dorthin von der 10ten Kompagnie aufgenommen und behaupteten im Verein mit dieser das Schloßgehöft, wohin mittlerweile noch die 11te zur Unterstützung nachgerückt war. Französischer Seits hatten sich zwei Bataillone der Brigade Lapasset in Colombey, das 18te Jäger-Bataillon der Division Montaubon im Bois de Borny festgesetzt.

Weiter südlich war die 5te Kompagnie Regiments Nr. 45 in der Gegend von La Grange aux Bois gleichfalls mit Ueberlegenheit angegriffen worden und, da sie sich nach dem Verluste von Colombey in ihrer rechten Flanke bedroht sah, auf Ars Laquenexy zurückgegangen. Um 11½ Uhr brach indessen der Gegner hier überall das Gefecht ab; Aubigny, Ars Laquenexy und Mercy le Haut blieben in den Händen der Preußen.

Der 3ten Reserve-Division gegenüber war mittlerweile feindliche Kavallerie und Artillerie nördlich des Bois de Grimont aufgetreten, aber durch wenige Granatschüsse der Preußischen Batterien zwischen

*) Vergl. Seite 1425.

**) Diese Kompagnie stand dort als Rückhalt für die Divisions-Kavallerie an der großen Straße von Saarbrücken nach Metz.

Digitized by Google

Charly und der großen Straße alsbald wieder vertrieben worden. Auch die Artillerie bei Malroy fand im Laufe des Vormittags einige Male Gelegenheit, Französische Truppenkolonnen zu beschießen. Der Gegner antwortete aus Fort St. Julien und mit einzelnen Feldbatterien, stellte aber in der Mittagsstunde sein Feuer auf allen Punkten ein. —

Der Aufmarsch der Französischen Armee war nämlich zu dieser Zeit bei Weitem noch nicht beendet. Das 4te Korps hatte sich beim Ueberschreiten der Mosel mit Abtheilungen des 6ten gekreuzt und erst um 11 Uhr Vormittags seine Aufstellung an der Straße nach Poix eingenommen; das 6te Korps traf um 1 Uhr vorwärts des Bois de Grimont ein. In Erwartung weiterer Befehle begannen die Truppen abzukochen; große Rauchwolken bezeichneten bald darauf die von ihnen eingenommenen Stellungen. Die Garden und Reserven waren noch im Nachrücken begriffen und erreichten erst allmälig im Laufe des Nachmittags und Abends die ihnen angewiesenen Plätze zwischen Chatillon und Grimont.*)

Nachdem das Gefecht überall verstummt war, wurde auf Deutscher Seite gleichfalls abgekocht, die Gefechtsbereitschaft aber aufrecht erhalten. General-Lieutenant v. Kummer hatte nach Empfang der vorher angegebenen Weisung des Generals v. Manteuffel die beiden Kavallerie-Regimenter **) nebst einer Batterie der 3ten Reserve-Division nach dem Südrande des Bois de Failly entsendet und über Vremy die Verbindung mit dem I. Armee-Korps hergestellt. Diese Truppenabtheilung nahm dann eine verdeckte Aufstellung im Inneren des Gehölzes, ging jedoch wieder in ihre Läger zurück, als das Geschützfeuer Französischer Seits eingestellt wurde.

Der Kommandeur der 2ten Infanterie-Division, General-Major v. Pritzelwitz, hatte den Befehlshabern der ihm links zunächst stehenden Heerestheile von dem Anrücken des Feindes gegen das

*) Die Garde um 2½ Uhr, die Artillerie-Reserve um 6 Uhr Nachmittags, das Kavallerie-Korps um 9 Uhr Abends.

**) Mit Ausnahme einer bei Charly stehenden Schwadron des 1sten Reserve-Dragoner-Regiments.

Digitized by Google

I. Armee-Korps Kenntniß gegeben und seinerseits fünf Bataillone der 3ten Brigade*) nebst den beiden schweren Batterien der Division nach Puche in Marsch gesetzt, wo diese Truppen um 11½ Uhr eintrafen. Sie wurden demnächst mit dem Dragoner-Regiment Nr. 1, welches sich ihnen angeschlossen hatte, bis in die Gegend westlich von Retonfay an die Straße nach Saarlouis herangezogen und standen nun dort hinter dem linken Flügel der Gefechtsstellung von Noiseville zum Eingreifen bereit.

Der Kommandeur der 3ten Kavallerie-Division, General-Lieutenant Graf Groeben, war in Folge der um 10¾ Uhr ihm zugegangenen Weisung des Ober-Befehlshabers der I. Armee mit 3½ Regimentern**) und der reitenden Batterie nach Puche aufgebrochen, wo er bald nach Mittag eine Bereitschaftsstellung nahm. Der Kommandeur der 28sten Brigade, General-Major v. Woyna II., hatte sich, unter Zurücklassung von sieben Kompagnien in der Vorpostenstellung nördlich von Pouilly, mit seinen übrigen Truppen***) bei Courcelles dem General v. Pritzelwitz zur Verfügung gestellt. Da zu dieser Zeit zwar vollständige Ruhe eingetreten war, die Französischen Heeresmassen aber dem I. Armee-Korps gegenüber in ihrer angriffdrohenden Stellung verharrten, so blieb die 28ste Brigade bei Courcelles in Bereitschaft.

General v. Steinmetz war nach Empfang der ersten Meldungen über das Vorrücken des Feindes nach dem Beobachtungsposten auf dem Mont St. Blaise und dann nach Pouilly geritten. Als das Geschützfeuer in der Mittagsstunde ganz verstummte, begab er sich wieder in sein Hauptquartier nach Jouy aux Arches.

Die Korps der II. Armee hatten die vom Prinzen Friedrich

---

*) $\frac{\text{Füs.}}{4.}$ blieb in Frontigny.

**) Zwei Vorposten-Schwadronen blieben in den bisherigen Aufstellungen zu beiden Seiten der Seille.

***) Siebzehn Kompagnien, eine Schwadron und zwei Batterien.
In der Vorpostenstellung verblieben:
$\frac{\text{1ste und 3te}}{53.}$, $\frac{\text{6te, 7te, 9te, 10te und 11te}}{77.}$

Digitized by Google

Karl vorgeschriebenen Bewegungen ausgeführt. Das III. war um 1 Uhr, die 1ste Kavallerie-Division gegen 2 Uhr bei St. Privat eingetroffen, das II. Korps stand bei Briey, die 18te Division nebst der Korps-Artillerie des IX. bei Roncourt versammelt. Da die feindlichen Truppenmassen in der Gegend des Fort St. Julien noch zusehends anwuchsen, so hatte sich die 25ste Division auf Befehl des Prinzen Friedrich Karl um 11½ Uhr nach dem rechten Mosel-Ufer in der Richtung auf Antilly in Marsch gesetzt. Auf dieser Seite des Flusses waren außerdem schon die vom General v. Voigts-Rhetz entsendeten Theile des X. Armee-Korps angelangt: die 37ste Brigade mit einer Schwadron und drei Batterien bei Argancy, die 39ste mit zwei Schwadronen und sieben Batterien*) bei Hauconcourt. Das VIII. und der größere Theil des VII. Armee-Korps befanden sich noch in ihren bisherigen Stellungen westlich von Metz und auf beiden Mosel-Ufern oberhalb der Festung.

Die seit Mittag überall herrschende Gefechtsstille und das fortdauernde Nachrücken Französischer Truppen auf das rechte Fluß-Ufer schienen die Annahme zu rechtfertigen, daß ein ernster Durchbruchsversuch des Feindes sich zwar vorbereite, aber wohl erst am folgenden Tage zur Ausführung gelangen werde. Prinz Friedrich Karl gedachte daher, zur Schonung der Truppen die eigene Gefechtsbereitschaft nur soweit aufrecht zu erhalten, als es die Umstände geboten. In diesem Sinne befahl er um 1½ Uhr Nachmittags dem II. Korps und der 1sten Kavallerie-Division, in ihre früheren Aufstellungen abzumarschiren. Einige Zeit darauf wurden auch die über die Mosel vorgegangenen Theile des X. Korps wieder auf das linke Fluß-Ufer zurückgenommen. Das III. Korps bei St. Privat und die bei Roncourt stehenden Theile des IX. erhielten Befehl zum Abkochen und zugleich die Mittheilung, daß sie voraussichtlich während der Nacht auf den genannten Punkten belassen würden; die 25ste Division sollte bis zum 1sten September bei Antilly verbleiben. —

*) Einschließlich der Korps-Artillerie.

Digitized by Google

Inzwischen hatte der Französische Ober-Befehlshaber, welcher in der ersten Nachmittagsstunde an der Spitze des 6ten Korps auf dem rechten Mosel-Ufer eingetroffen war, die höheren Führer bei Grimont Ferme um sich versammelt. Nach Mittheilung der ihm zugegangenen Nachrichten über die Armee von Châlons sprach sich Marschall Bazaine mit Entschiedenheit dahin aus, daß der Durchbruch erzwungen werden müsse und ertheilte hierzu folgende Befehle:*)

Das 3te Korps wird den linken Flügel der Stellung von St. Barbe und demnächst die Höhen am Bois de Cheuby und bei Avancy zu gewinnen suchen. Das 4te Korps bringt über Villers l'Orme, Failly und Vremy gegen den rechten Flügel der Stellung von St. Barbe vor und thut sein Möglichstes, um Sanry les Vigy zu erreichen. Das 6te Korps wendet sich vorwärts Chieulles gegen Charly und Malroy, demnächst auf Antilly, wo es Stellung nimmt und seinen linken Flügel an Arganey lehnt. Das 2te Korps folgt, die rechte Flanke sichernd, dem Vormarsche des 3ten und tritt unter den Befehl des Marschalls Le Boeuf. Die Garde bleibt in Reserve. —

Um die ersten Bewegungen der Truppen wirksam durch Artilleriefeuer zu unterstützen, ordnete der Ober-Befehlshaber beim Vorreiten zunächst noch den Bau von Batterieständen neben der Straße nach St. Barbe an, eine Arbeit, welche in dem harten Boden nur langsam von Statten ging. Als dieselbe beendet und fünfzehn schwere Geschütze**) hinter den aufgeworfenen Brustwehren in Stellung gebracht waren, gab ein Kanonenschuß vom Fort St. Julien das verabredete Zeichen zum Angriff.

*) Anlage Nr. 57 enthält den Wortlaut derselben.

**) Zwei 12pfündige Feldbatterien und drei kurze 12Pfünder aus dem Fort St. Julien.

Digitized by Google

Die Kämpfe am Nachmittag und Abend des 31sten August.

Ein plötzlich beginnendes heftiges Geschützfeuer aus den eben erwähnten Brustwehren an der Straße nach St. Barbe*) und den daneben aufgefahrenen Feldbatterien des 4ten Korps, sowie auch aus dem Fort St. Julien, eröffnete um 4 Uhr Nachmittags den Kampf. Das Feuer richtete sich vornehmlich auf die Stellungen der 1sten Infanterie-Division, gegen deren linken Flügel gleichzeitig die Truppen des Marschalls Le Boeuf in Bewegung gesetzt wurden: nördlich des Grundes von Nouilly die Division Metman, südlich desselben die Division Montaubon, welcher die Division Fauvart Bastoul folgte. Hinter der Mitte befand sich die Division Aymard. Die Batterien des 3ten Korps unterstützten, zu beiden Seiten des Vallières-Baches aufmarschirend, den Vormarsch; das 4te entwickelte sich gegenüber der Stellung von Poix und Servigny.

Erste Angriffsbewegungen der Franzosen gegen die 1ste Division und Vertheidigungsmaßregeln auf Preußischer Seite. (4 bis 5 Uhr.)

Nachdem die auf Deutscher Seite beobachtete Angriffsentwickelung der Französischen Truppenmassen zwischen der Straße nach Saarlouis und der Mosel keinen Zweifel mehr darüber gelassen hatte, daß man es diesmal mit einem ernsten Unternehmen des Feindes zu thun habe, zögerte General v. Manteuffel keinen Augenblick, den Kampf mit dem weit überlegenen Gegner aufzunehmen. Im Hauptquartier zu St. Barbe war schon früher die Frage erörtert worden, ob sich in solchem Falle die Hauptkräfte des I. Armee-Korps auf dem rückwärtigen Theile der Hochfläche von St. Barbe oder in der vorgeschobenen Stellung der 1sten Brigade schlagen sollten, in welcher sie eine Entwickelung der Französischen Angriffsmassen auf dem breiten Höhenrücken wirksamer hindern, allerdings aber auch selbst leichter flankirt werden konnten. Auf den Vortrag des Generalstabs-Chefs, Oberst-Lieutenant v. d. Burg, war die Entscheidung für das letztere Verfahren ausgefallen.

Das augenblicklich ziemlich unerwarteter Weise wieder beginnende

*) Der dichte Rauch der Französischen Kochfeuer hatte diesen Batteriebau den Blicken der Preußischen Truppen entzogen, welche außerdem durch die Strahlen der Nachmittagssonne geblendet wurden.

Digitized by Google

Geschützfeuer der Franzosen traf daher auf einen nach Möglichkeit vorbereiteten Widerstand. Unter Leitung des Generals v. Bentheim und des Kommandeurs der Korps-Artillerie, Oberst Jungé, eilten diejenigen Batterien, welche nicht gerade im Abkochen begriffen waren, sowie auch die in vorderer Linie befindliche 1ste Infanterie-Brigade sogleich zum Gefecht vor. Letztere nahm demnächst folgende Stellungen ein: Auf dem rechten Flügel stand das Füsilier-Bataillon Regiments Kronprinz in und bei Failly, neben demselben in Poix das 1ste Bataillon Regiments Nr. 41, dessen 1ste Kompagnie die Schützengräben nördlich dieses nur aus wenigen Gehöften bestehenden Dorfes besetzt hielt. Das 2te Bataillon Regiments Nr. 41 befand sich hinter dem Ostausgange von Poix. Das 2te Bataillon Regiments Kronprinz hatte von Servigny aus einen Zug der 7ten Kompagnie nach dem Kirchhofe und die 6te in gleicher Höhe mit dem Westausgange des Ortes links in den Thalgrund hineingeschoben. Vom Füsilier-Bataillon Regiments Nr. 41 stand die 11te Kompagnie vor der Nordseite, die 10te in einem Weingarten am Südrande von Servigny; die beiden anderen Kompagnien gingen zur Bedeckung der südwestlich des Dorfes auffahrenden Batterien vor. Auf dem äußersten linken Flügel befand sich das 1ste Bataillon Regiments Kronprinz in Noisseville und der Brauerei. Das letztgenannte Gehöft war anfänglich mit einem Zuge der 4ten Kompagnie besetzt, welcher später durch einen Zug der 3ten und durch die aus der Gegend von Retonfay vorgeschobene 2te Kompagnie Regiments Nr. 4*) verstärkt wurde.

Die beiden Grenadier-Bataillone des Regiments Nr. 3 waren bereits bei der früheren Alarmirung aus der Reservestellung der 2ten Infanterie-Brigade bei Vremy näher an die vordere Gefechtslinie herangeführt worden.**) Das 2te Bataillon stand am Ostausgange von Servigny, die 1ste und 4te Kompagnie waren zur Unter-

*) Zur 4ten Infanterie-Brigade gehörend.

**) In Stärke von sechs Kompagnien. $\frac{2te}{3.}$ befand sich zum Abkochen in St. Barbe und traf um 6 Uhr auf dem Kampfplatze ein; $\frac{3te}{3.}$ war zur Sicherung von Lebensmittel-Vorräthen nach Glattigny entsendet.

Digitized by Google

stützung des 1sten Bataillons Regiments Kronprinz bis in den Thalgrund nördlich von Noisseville vorgeschoben. Bald darauf wurden auch die übrigen Theile der 2ten Brigade bis in das etwa 800 Schritte nordöstlich Servigny befindliche Seitenthal nachgezogen. Sie nahmen dort mit Halb-Bataillonen Aufstellung in zwei Treffen; nur zwei Jäger-Kompagnien waren in Vremy verblieben.

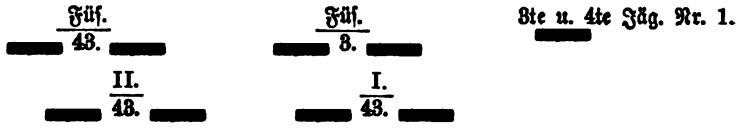

Da die Hauptmassen des Feindes offenbar gegen die Hochfläche von St. Barbe vorgingen, so hatte General v. Manteuffel außerdem noch befohlen, daß sich die 3te Landwehr-Division nach diesem Ort in Marsch setzen und die 25ste Division von Antilly aus in deren Stelle einrücken solle. In seiner hierüber erstatteten Meldung an den Prinzen Friedrich Karl sprach der General die Ansicht aus, daß am folgenden Tage wahrscheinlich auch die letztgenannte Division nach St. Barbe werde herangezogen werden müssen und weitere Verstärkungen daher erwünscht seien. Dieser Bericht kreuzte sich mit einem späteren Telegramm des Prinzen, welcher auf dem Horimont bei Fèves die Entwickelung der Französischen Truppen gegen das I. Armee-Korps beobachtete und in Folge dessen den General v. Manteuffel zum Heranziehen der 25sten Division ermächtigte, denselben zugleich auch benachrichtigte, daß der übrige Theil des IX. Korps am nächsten Morgen bei Antilly eintreffen werde.*)

Die Artillerie des I. Armee-Korps war mittlerweile in einen lebhaften Geschützkampf mit dem Feinde eingetreten. Oberst-Lieutenant Gregorovius hatte die 3te leichte Batterie der Korps-Artillerie südwestlich von Servigny aufgestellt, während Hauptmann Preinitzer mit den schweren Batterien der 1sten Division zwischen Poix und Servigny vorgetrabt war und etwa 600 Schritte vor der dortigen Infanterielinie sein Feuer gegen die Französischen Truppen richtete. Zur Rechten

*) Vergl. die folgende Darstellung.

Digitized by Google

dieſer Batterien befand ſich die 3te reitende an der großen Straße nach Metz; auch die übrigen waren nach und nach in dieſe Feuerlinie eingerückt, welche bald die ganze obere Fläche des Höhenrückens überſpannte.

Die unter Leitung des Artillerie-Generals v. Bergmann vereinigten zehn Batterien ſtanden nach abermaligem Vorgehen der zuerſt eingetroffenen Batterien im Allgemeinen 800 bis 1000 Schritte vorwärts der eigentlichen Vertheidigungslinie.*) Als nächſte Bedeckung dienten ihnen auf dem linken Flügel die in den Weinbergen ſüdweſtlich Servigny eingeniſteten zwei Füſilier-Kompagnien des Regiments Nr. 41, welche, als der Feind immer ſtärkere Kräfte dort entwickelte, durch die 6te und 8te Kompagnie Regiments Nr. 3 verſtärkt wurden. Hinter dem rechten Flügel war, wie erwähnt, die 1ſte Kompagnie Regiments Nr. 41 in den Schützengräben nördlich von Poix aufgeſtellt; etwas weiter rückwärts hielt die dorthin herangezogene 2te Schwadron des Dragoner-Regiments Nr. 1.

Der mächtigen Feuerwirkung dieſer ſechszig Geſchütze zeigten ſich die Batterien des Gegners nicht gewachſen. Dieſelben wurden bald überall zum Schweigen gebracht, und auch die Vorbewegung der Infanterie gerieth ins Stocken. Nur in den Thalverzweigungen des Vallières-Baches näherten ſich allmälig Schützenſchwärme der Diviſionen Montaubon und Metman der Gegend von Noiſſeville und der großen Preußiſchen Artillerielinie, welche ſich beſonders auf dem linken Flügel durch Chaſſepotfeuer aus dem Grunde von Nouilly beläſtigt ſah.

Der Kommandeur der 3ten Infanterie-Brigade, General-Major v. Memerty, welcher den Anmarſch ſtarker Franzöſiſcher Truppenmaſſen gegen den linken Flügel der 1ſten Diviſion bemerkt hatte und einer Umfaſſung deſſelben rechtzeitig begegnen wollte, war etwa um 5 Uhr Nachmittags aus ſeiner Bereitſchaftsſtellung bei Retonfay auf den Höhen zwiſchen der Chauſſee von Saarlouis und dem nach Montoy hinabziehenden Thale vorgerückt. Die Infanterie befand ſich in drei

*) In nachſtehender Reihenfolge vom linken Flügel an:
3te l., 4te ſchw., 2te l., 1ſte ſchw., 3te ſchw., 4te l., 2te ſchw., 1ſte l., 3te r., 2te r.; die beiden reitenden Batterien unmittelbar an der großen Straße von Metz, die letztgenannte nördlich derſelben. Vergl. den Schlachtplan.

Digitized by Google

Treffen, das vordere in Kompagnie-Kolonnen, das Regiment Nr. 44 auf dem linken Flügel;*) die 12te Kompagnie desselben marschirte in dem erwähnten Grunde, die 10te und später auch die 4te wurden seitwärts nach Flanville entsendet.

Die während dieser Bewegung vorgezogenen Batterien der Brigade fuhren unter Bedeckung des 1sten Bataillons Regiments Nr. 4 nordöstlich von Montoy auf; sie richteten ein wirksames Feuer gegen die Geschützlinien des Feindes bei La Planchette und die auf Montoy vordringende Französische Infanterie. Nach kurzem Schützengefecht mit den in der Nähe dieses Dorfes bereits befindlichen Tirailleuren ging die Preußische Brigade in zwei Richtungen weiter vor, indem sich das Regiment Nr. 44 gegen Montoy, das 2te Bataillon Regiments Nr. 4 nach der Seite von Noisseville wendete, um die Besatzung dieses Dorfes zu unterstützen. —

Angriff der Französischen Brigade Clinchant gegen Noisseville und die Brauerei. (5 bis 6 Uhr.)

Die Division Montaubon, welche sich beim Vorrücken gegen den linken Flügel der 1sten Infanterie-Division durch das Erscheinen Preußischer Truppen in ihrer rechten Flanke bedroht sah, hatte den Letzteren ihre 1ste Brigade auf Montoy entgegengesendet; in gleicher Richtung folgte bald darauf die ganze Division Fauvart Bastoul. Die Brigade Clinchant führte Noisseville und der Brauerei gegenüber ein stehendes Feuergefecht, während die Division Metman weiter links bei Nouilly zum Halten gekommen und, wie bereits erwähnt, auch die Angriffsbewegung der übrigen Französischen Heerestheile durch die überwältigende Wirkung der Preußischen Artillerie ins Stocken gebracht war.

*) Vormarsch der 8ten Brigade:

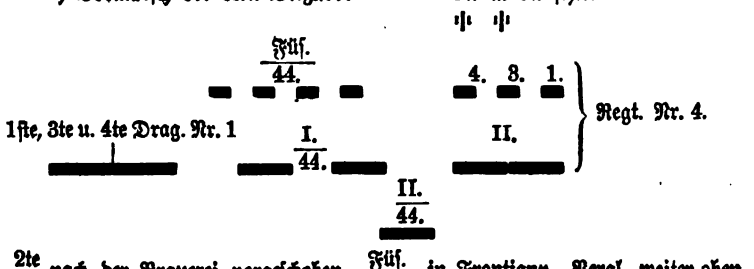

2te/4. nach der Brauerei vorgeschoben, Füs./4. in Frontigny. Vergl. weiter oben.

Digitized by Google

Etwa um 5¼ Uhr brachen aber dichte Schützenschwärme und hinter ihnen starke Kolonnen umfassend gegen Noisseville und die Brauerei vor. Die Vertheidiger der Letzteren schlugen zwar an der Westseite den ersten Angriff ab, sahen sich jedoch bald überall von den Franzosen umringt, welche auf der offenen Südseite in das Gehöft eindrangen. Nach erbittertem Handgemenge, in welchem der Führer der 2ten Kompagnie Regiments Nr. 4, Hauptmann Burrucker, schwer verwundet in Feindes Hand fiel, wichen die Ueberreste der Besatzung auf Noisseville zurück. Dieses Dorf war mittlerweile schon von Norden und Westen her heftig beschossen worden, und die dorthin Front machenden Abtheilungen des 1sten Bataillons Regiments Kronprinz erhielten nun auch empfindliches Flanken- und Rückenfeuer aus der von den Franzosen genommenen Brauerei. Der Bataillons-Kommandeur, welchem am Vormittag vom General v. Gayl die Weisung zu Theil geworden war, im Falle eines überlegenen Angriffs in den nördlich gelegenen Thalgrund abzuziehen, empfing nach Beginn des Gefechts eine anderweitige Mittheilung dieses Generals, welche das bevorstehende Eintreffen von Verstärkungen aus der Gegend von Retonfay ankündigte. Als aber ein großer Theil der 1sten Kompagnie aus den Weingärten nördlich des Dorfes nach Osten zurückgeworfen, die letzten Reserven in die Feuerlinie hineingezogen waren und eine Umfassung von Seiten des Gegners fühlbar zu werden begann, ohne daß die erwarteten Verstärkungen bemerkt wurden, zog Oberst-Lieutenant v. Wienskowski um 5½ Uhr sein Bataillon aus Noisseville zurück. Dasselbe nahm nun mit der einen Hälfte am linken Thalrande des Vallières-Baches, mit der anderen im Thalgrunde von Neuem Stellung.

Die bei Beginn des Kampfes zur Unterstützung des linken Flügels entsendeten Theile des Regiments Nr. 3*) sahen sich nach einstündigem Feuergefecht gegen die östlich von Nouilly eingenisteten Truppen der Division Metman durch beginnendes Flankenfeuer aus der Rich-

*) $\frac{\text{1ste und 4te}}{8.}$ Vergl. Seite 1434.

Digitized by Google

tung von Noisseville her veranlaßt, nach der Chaussee auszuweichen, an welcher sie ungefähr 1000 Schritte östlich dieses Dorfes Aufstellung nahmen.

Die Trümmer der 2ten Kompagnie Regiments Nr. 4, welche bei der Räumung von Noisseville die Richtung nach Osten eingeschlagen hatten, trafen alsbald auf das im Vorrücken dorthin begriffene 2te Bataillon dieses Regiments. Dasselbe hatte beim Ueberschreiten der Chaussee erhebliche Verluste durch Flankenfeuer aus der inzwischen von den Franzosen besetzten Brauerei erlitten, gegen welche nun aber die mit den Batterien der 3ten Brigade vorgegangenen drei Kompagnien des 1sten Bataillons das Gefecht aufnahmen.

Das 2te Bataillon rückte in das vom Feinde noch nicht betretene Noisseville ein. Der Bataillons-Kommandeur, Major v. Conring, erhielt jedoch daselbst die irrthümliche Mittheilung, daß die Räumung des Ortes auf höheren Befehl erfolgt sei; er zog in Folge dessen seine Mannschaften gleichfalls aus demselben wieder heraus. Noisseville gelangte nunmehr nach Ablauf der sechsten Nachmittagsstunde ohne weiteren Kampf in den Besitz der Franzosen. —

Kämpfe bei Montoy und auf dem äußersten linken Flügel des I. Armee-Korps. (5 bis 7 Uhr.)

Zu der Zeit, als die Vierundvierziger sich gegen Montoy wendeten, hatte die 3te Kavallerie-Division von Puche aus die Gegend nordöstlich von Flanville erreicht. Die 6te Kavallerie-Brigade blieb daselbst halten, und die reitende Batterie beschoß mit gutem Erfolge die mehr und mehr anwachsenden Französischen Truppenmassen bei Montoy, gegen welche schon früher Major Müller mit den Batterien der 3ten Infanterie-Brigade auf der anderen Seite des Thalgrundes in Thätigkeit getreten war. Die 7te Kavallerie-Brigade ging zur Aufnahme der Verbindung mit dem Gros der 1sten Division in eine Aufstellung an der Chaussee von Saarlouis; sie gerieth dort in das Infanteriefeuer des Feindes aus der Gegend von Noisseville her, durch welches Major Poten vom Ulanen-Regiment Nr. 5 tödtlich verwundet wurde.

Die im vorderen Treffen des Regiments Nr. 44 befindlichen Füsilier-Kompagnien hatten sich allmälig von der Höhe links in das Thal von Montoy hinabgezogen. Ihnen folgte das 1ste Bataillon

Digitized by Google

und in einiger Entfernung hinter diesem auch das 2te in der Richtung auf das ebengenannte Dorf, aus welchem den Preußischen Truppen ein lebhaftes Feuer entgegenschlug. Da der Ort indessen nicht sehr stark besetzt schien, so beschloß der Regiments-Kommandeur, Oberst v. Boecking, sich desselben durch schnellen Anlauf zu bemächtigen, um demnächst auch eine weiter westlich aufgefahrene Mitrailleusen-Batterie zum Abzuge zu nöthigen. Er befahl der 3ten Kompagnie, das Dorf in der Front anzugreifen, während die 12te, unter Mitwirkung eines von Flanville aus vorgegangenen Zuges der 10ten,*) Montoy südlich umgehen und den nach La Planchette hinziehenden Höhenrücken ersteigen sollte. Die 9te und 11te Kompagnie erhielten die Bestimmung, Erstere der 3ten, Letztere der 12ten als unmittelbare Unterstützung zu folgen; die 1ste und 2te blieben weiter rückwärts im Thale.

Der so eingeleitete Angriff wurde entschlossen durchgeführt. Die 3te Kompagnie erreichte Montoy und schritt fechtend im Dorfe vor; links neben ihr erstürmte die 11te Kompagnie im Anschlusse an die 12te und den eben erwähnten Zug der 10ten unter heftigem Feuer die südlich gelegene Höhe. Doch nun erfolgte ein ungestümer Gegenstoß des Feindes. Die 1ste Brigade der Division Montaudon, unterstützt von der Division Fauvart Bastoul, schob sich in starken Massen durch den Ort und zu beiden Seiten desselben keilartig zwischen die Preußischen Abtheilungen ein, welche unter großen Verlusten aus Montoy vertrieben und auch von der Höhe theils in den Grund, theils in der Richtung auf Flanville zurückgedrängt wurden. Nur die 9te Kompagnie in den Weinbergen nördlich Montoy vermochte einen allmäligen Abzug zu bewerkstelligen.

Zur Aufnahme der geworfenen Theile seines Regiments hatte mittlerweile Oberst v. Boecking die 1ste und 2te Kompagnie am südlichen Thalhange aufgestellt; weiter oberhalb an demselben hielt sich die 5te zum Eingreifen bereit. Die übrigen Kompagnien

*) $\frac{\text{10te und 4te}}{44.}$ waren bereits früher nach Flanville entsendet. Vergl. Seite 1437.

Digitized by Google

des 2ten Bataillons hatten auf Befehl des Generals v. Memerty Retonfay wieder besetzt, und auch die beiden Batterien der Brigade wurden staffelweise in der Richtung dorthin zurückgenommen, während die Litthauischen Dragoner unter Oberst-Lieutenant v. Massow den Abzug der Infanterie kräftig unterstützten.

Die Französischen Truppen hatten nach Besitznahme von Montoy ihren Vorstoß gegen Retonfay fortgesetzt; sie geriethen aber bald in das zusammenwirkende Feuer der im Thale und bei Flanville befindlichen Theile des Regiments Nr. 44, sowie auch der östlich der Brauerei entwickelten drei Grenadier-Kompagnien des Regiments Nr. 4. Die Bewegungen des Feindes kamen in Folge dessen ins Stocken und gingen vor Flanville in ein stehendes Feuergefecht über, an welchem sich auch die mittlerweile wieder vorgegangenen Preußischen Batterien betheiligten. Gegen 7½ Uhr Abends sammelte sich dann der größere Theil der 3ten Infanterie-Brigade nordwestlich von Retonfay an der Chaussee von Saarlouis.*) Die reitende Batterie der 3ten Kavallerie-Division, welche aus ihrer Stellung nordöstlich Flanville neben die Batterien der 3ten Infanterie-Brigade gerückt war, trat zu dieser Zeit in den Verband ihrer Division zurück. —

Während der eben geschilderten Vorgänge bei Montoy war der in der Mittagsstunde unterbrochene Kampf vor dem äußersten linken Flügel des I. Armee-Korps gleichfalls von Neuem aufgenommen worden.

Als der Kommandeur des Regiments Nr. 45, Oberst v. Mützschefahl, die Bewegungen der Franzosen gegen Montoy gewahrte und auch die ihm gegenüberstehenden Truppen zum Theil dorthin abrücken sah, beschloß er, sich zunächst wieder in den Besitz von Colombey zu setzen, um dann in die rechte Flanke des Feindes vorzustoßen. Letzterer hatte indessen das Schloßgehöft geschickt zur Vertheidigung eingerichtet und mit so starken Kräften besetzt, daß der

*) Die Ueberreste der bei Montoy ins Gefecht getretenen Füsilier-Kompagnien des Regiments Nr. 44 waren vorläufig in eine Kompagnie zusammengestellt worden; die Mannschaften der 3ten hatten sich anderen Kompagnien des Regiments angeschlossen.

Digitized by Google

von der 6ten und 10ten Kompagnie Regiments Nr. 45 geführte, von der 1sten und 11ten unterstützte Angriff gegen dasselbe scheiterte. Der Feind ließ nunmehr zwei abgesessene Dragoner-Schwadronen der Kavallerie-Division Clérembault und Theile der Brigade Lapasset auf Coincy vorgehen, während er gleichzeitig das von den Preußen noch gehaltene Schloß Aubigny unter Artilleriefeuer nahm und demnächst stärkere Abtheilungen gegen dasselbe in Bewegung setzte. Die Fünfundvierziger, welche im Laufe des Nachmittags ihren rechten Flügel in der Richtung auf Coincy ausgedehnt hatten, sahen sich nun von dieser Seite her umfaßt und bis Marsilly zurückgedrängt; auch Aubigny mußten sie aufgeben. Ihnen gegenüber besetzte die Brigade Lapasset das eben genannte Schloß, indem sie zugleich auch Colombey festhielt und ihren linken Flügel über Coincy bis in die Nähe von Montoy vorschob; ein Angriffsversuch gegen Marsilly wurde aber von den Preußen zurückgewiesen. Etwa um 7 Uhr Abends verstummte das Gefecht in dieser Gegend. Die 4te Infanterie-Brigade hielt sich mit ihren Vortruppen in der Linie von Marsilly, Ars Laquenexy und Mercy le Haut. Zwischen Laquenexy und Villers Laquenexy stand außerdem noch die 28ste Brigade zum Eingreifen bereit. Dieselbe hatte auf Ansuchen des Generals v. Pritzelwitz die 2te leichte Batterie zur Verstärkung des Füsilier-Bataillons Regiments Nr. 4 nach Frontigny abgegeben. —

Angriffe der Franzosen gegen die Stellung von Poix und Servigny. (6 bis nach 8 Uhr.)

Ungefähr gleichzeitig mit der vorher erwähnten Besitznahme von Noisseville hatte auch die Mitte der Französischen Angriffslinie ihre durch das Geschützfeuer der Preußen längere Zeit gehemmten Bewegungen wieder begonnen. Das 4te Korps rückte gegen die Front der Stellung von Poix und Servigny vor, links die Division Grenier, rechts neben dieser die Division Cissey, hinter denselben die Division Lorencez. Die Division Metman des 3ten Korps, welche den äußersten rechten Flügel bildete, wendete sich längs des Grundes von Nouilly gegen die Südseite von Servigny.*) Dichte Tirailleur-

*) Der amtliche Französische Bericht spricht sich hierüber folgendermaßen aus: „Noisseville widerstand länger, als vorausgesehen war; es wurde um 6½ Uhr ge-

Digitized by Google

schwärme näherten sich der auf dem Höhenrücken entfalteten Preußischen Artillerie und überschütteten dieselbe mit einem Hagel von Geschossen. Einzelne Batterien, welche im Verlaufe des Kampfes die allgemeine Geschützlinie überschritten hatten, mußten sich beim Zurückgehen in dieselbe der gegen sie andringenden feindlichen Schützen durch Kartätschschüsse erwehren. Das ruhige und wohlgezielte Feuer der übrigen Batterien hielt zwar den Gegner noch immer in einer gewissen Entfernung, so daß er in der Front keine wesentlichen Fortschritte machte; aber die Flügel-Batterien, welche schon früher durch die an den Abhängen des Bergrückens vorgeschobenen Schützen empfindlich belästigt worden waren, geriethen bei allmälig einbrechender Dunkelheit in eine nicht unbedenkliche Lage. Nachdem alle zehn Batterien zwei Stunden lang mit sichtlichem Erfolge und ungeachtet schwerer Verluste ihren wichtigen Posten standhaft behauptet hatten, bewerkstelligten sie nunmehr gegen 7 Uhr Abends staffelweise in vollkommener Ordnung den ihnen befohlenen Abzug*) in die Vertheidigungslinie der Infanterie. Drei Batterien fuhren zu beiden Seiten der Chaussee nach Metz, zwei andere zwischen Poix und Servigny auf; die bisherige linke Flügel-Batterie nahm Stellung an der Südostseite des letztgenannten Dorfes, Front gegen Noisseville. Links neben sie setzte sich die 2te reitende, welche vorher nördlich der Chaussee den

---

nommen war, nun erst konnten unsere Kolonnen gegen die Stellung von Servigny vorgehen. Das 4te Korps, dessen Bewegung sich genau mit der des 3ten verbinden sollte, hatte sich bis dahin unter einem heftigen Artilleriefeuer behaupten müssen, um den Augenblick zum Angriff zu erwarten. (Campagne de Metz etc.)." Der vom Marschall Bazaine bei Grimont erlassene Angriffsbefehl (vergl. Seite 1432 und Anlage Nr. 57) enthielt indessen nicht die Vorschrift für das 4te Korps, erst nach der Wegnahme von Noisseville seinerseits zum Angriff zu schreiten. Das zögernde Verhalten des Letzteren ist daher vorzugsweise wohl der mächtigen Wirkung des Preußischen Artilleriefeuers zuzuschreiben.

*) Die in Französischen Berichten aufgestellte Behauptung, daß den Batterien Geschütze abgenommen seien, beruht auf Irrthum. Weder am 31sten August, noch am 1sten September ist ein Preußisches Geschütz auch nur vorübergehend in Feindes Hand gewesen.

Digitized by Google

äußersten rechten Flügel gebildet hatte. Die übrigen drei Batterien wurden hinter Servigny bereit gestellt.*)

Das allmälige Abfahren der Preußischen Artillerie war für den Gegner ein ermunterndes Zeichen zum Angriff gegen die Dörfer, welcher nun auf der ganzen Linie lebhaft und kräftig erfolgte. Den ersten Stoß führte die Brigade Potier der Division Metman gegen die Südseite von Servigny. Die 9te und 12te Kompagnie Regiments Nr. 41, welche sich als linke Flankendeckung der Batterien am Thalhange eingenistet hatten, mußten vor der Uebermacht weichen, bis sie südlich des Dorfes von der 6ten und 8ten Kompagnie Regiments Nr. 3 aufgenommen wurden. Letztere vollführten auf Veranlassung des Generals v. Gayl sogar einen Gegenstoß und trieben die Franzosen wieder bis an den Thalhang zurück; sie mußten sich dann aber, da die feindlichen Massen immer mehr anwuchsen, den nach der Südostseite von Servigny abziehenden Batterien anschließen. Dorthin folgte auch die Hälfte des 1sten Bataillons Regiments Nr. 43, welches noch zur Zeit des Geschützkampfes aus der

*) Aufstellung der Preußischen Batterien bei Poix und Servigny nach 7 Uhr Abends:

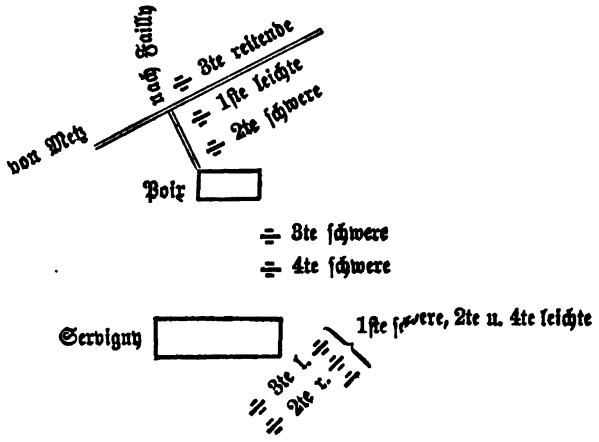

Digitized by Google

Reserveſtellung der 2ten Brigade*) vorgeholt worden war, um gleichfalls den linken Flügel der Artillerie zu decken. Der Diviſion Metman gelang es jedoch nicht, den Südrand des Dorfes zu erreichen; vor dem kräftigen Feuer der Beſatzung ging ſie bald wieder nach dem Thale zurück, in welchem ſich weiter oberhalb Hauptmann v. Keber mit der 1ſten und 4ten Kompagnie Regiments Nr. 43 nachhaltig behauptete.

Unmittelbar nach dieſem Angriff der Diviſion Metman ſtürmte die 1ſte Brigade der Diviſion Ciſſey gegen die Weſtſeite von Servigny. Der vor dem Dorfe liegende Kirchhof wurde genommen, und das 20ſte Jäger-Bataillon gelangte bis an die vorderſten Häuſer des bereits an mehreren Stellen brennenden Ortes. Aber alle Verſuche der Franzöſiſchen Schützenſchwärme, in das Innere deſſelben einzudringen, ſcheiterten an dem unerſchütterlichen Widerſtande des 2ten Bataillons Regiments Kronprinz unter Major v. Elpons, welches durch die von der Südſeite her eingreifende 10te Kompagnie Regiments Nr. 41 unterſtützt wurde. Ebenſowenig vermochte der Feind bei Poix einen entſcheidenden Erfolg zu erringen, obwohl dieſes Dorf und die nördlich deſſelben befindlichen Schützengräben von der 2ten Brigade der Diviſion Ciſſey und zugleich von der über Villers l'Orme**) vorbrechenden Diviſion Grenier angegriffen wurden. Das wirkſame Feuer der Musketier-Bataillone Regiments Nr. 41, welche mit der 2ten, 3ten, 4ten und 6ten Kompagnie den Ort, mit der 5ten die Schützengräben an der Chauſſee vertheidigten, während die 7te und 8te hinter dem Dorfe in Reſerve ſtanden, hemmte auch dort das weitere Vorſchreiten des Gegners.

Der zähe und erfolgreiche Widerſtand der Preußen hatte ſich bisher im Weſentlichen auf die Vertheidigung von Poix und Servigny beſchränkt. Da der Feind aber fortgeſetzt mit neuen Maſſen andrang und ſein Beſtreben, zwiſchen den beiden Orten durchzubrechen, immer deutlicher hervortrat, ſo ſetzte General v. Bentheim nunmehr das vor-

*) Vergl. Seite 1435.

**) Dieſes Dorf war Preußiſcher Seits überhaupt nicht beſetzt, wurde alſo nicht genommen, wie der Franzöſiſche Bericht über die Schlacht angiebt.

Digitized by Google

dere Treffen der 2ten Infanterie-Brigade*) zu einem Gegenstoße ein, welcher vom Obersten v. Legat geleitet und von einigen der bereits bei den Dörfern befindlichen Abtheilungen unmittelbar unterstützt wurde. Auf dem rechten Flügel dieser Angriffslinie wendeten sich die beiden Jäger-Kompagnien nach der Südseite von Poix. Links neben ihnen ging das Füsilier-Bataillon Regiments Nr. 3 zwischen den Dörfern vor; die 11te und 12te Kompagnie wurden anfänglich in Reserve zurückgehalten, betheiligten sich aber bald darauf an dem allgemeinen Angriffe, ebenso auch die 7te und 8te Kompagnie Regiments Nr. 41, welche aus ihrer Aufstellung hinter Poix mit vorstürmten. Noch weiter links nahmen die 5te und 7te Kompagnie Regiments Nr. 3 ihren Weg längs des Nordrandes von Servigny; die dort stehende 11te Kompagnie Regiments Nr. 41 schloß sich ihnen an.**) Das Füsilier-Bataillon Regiments Nr. 43 sollte südlich von Servigny vorstoßen, verfehlte aber in der Dunkelheit den Weg und näherte sich erst später dem Ostausgange des Dorfes.

Inzwischen hatten sich die übrigen Truppen, vom Schnellfeuer der Dorfbesatzungen und der Preußischen Batterien unterstützt, unter Trommelschlag auf den Feind geworfen und denselben überall zum Weichen gebracht. Bei Servigny wurden die Franzosen bis über den Kirchhof hinaus zurückgetrieben, worauf die 11te Kompagnie Regiments Nr. 41 diese Oertlichkeit und die Schützengräben vor der Westseite des Dorfes besetzte. Es war mittlerweile völlig dunkel geworden, das Gewehrfeuer verstummt, das Gefecht schien beendet. General v. Manteuffel, welcher mit seinem Stabe auf der Höhe nordöstlich von Noisseville hielt und von dort aus den Kampf leitete, ließ daher nunmehr die Artillerie in ihr Bivouak zwischen Vremy und St. Barbe einrücken. Auch die zum Vorstoße verwendeten Truppentheile der Infanterie gingen nach dem eben errungenen Erfolge im Allgemeinen wieder hinter Poix und Servigny zurück. Das 2te Bataillon Regiments Kronprinz behielt das letztgenannte Dorf besetzt; an der Süd-

*) Vergl. Seite 1435.
**) Vergl. Seite 1434.

Digitized by Google

seite desselben hatte sich die 10te Kompagnie Regiments Nr. 41 in einem schon früher erwähnten ummauerten Weingarten zur Vertheidigung eingerichtet. Das Füsilier-Bataillon Regiments Nr. 43, dessen eine Hälfte von Osten her in den Ort einrückte, während die andere denselben rechts umging, betheiligte sich mit einigen Zügen an der Besetzung der nordwestlichen Dorfumfassung. Auch das 2te Bataillon dieses Regiments zog sich aus der früheren Reservestellung der 2ten Brigade näher an die Ostseite des Dorfes heran. —

Vorgänge auf der Front der 3ten Reserve-Division. Angriff des 6ten Französischen Korps gegen Failly. (5 bis 8 Uhr.)

In Ausführung des um 5 Uhr Nachmittags bei der 3ten Reserve-Division eingegangenen Befehls*) war zunächst die schon einmal nach dem Bois de Failly entsendet gewesene Kavallerie und die 6te Landwehr-Brigade, eine halbe Stunde später auch die 5te Landwehr-Brigade, auf St. Barbe in Marsch gesetzt worden. Bei der zuerst abrückenden Brigade befand sich auch die 2te Reserve-Batterie des XI. Armee-Korps. Diese fuhr auf der Höhe östlich von Rupigny auf, wohin General v. Kummer bald darauf die beiden anderen Reserve-Batterien des XI. Korps folgen ließ, um im Verein mit jener das Vorrücken des Feindes gegen die Stellungen der 1sten Division zu flankiren. Alle drei Batterien betheiligten sich erfolgreich an dem früher erwähnten Geschützkampfe. Die 2te setzte demnächst ihren Marsch nach St. Barbe fort; die beiden anderen blieben unter dem Schutze einer Landwehr-Kompagnie und der 1sten Schwadron des 1sten Reserve-Dragoner-Regiments in der gewählten Stellung, aus welcher sie, nachdem die großen Französischen Artilleriemassen zum Schweigen gebracht waren, andere Batterien des Feindes am Bois de Grimont zum Ziele nahmen.

An Stelle der 3ten Landwehr-Division, deren beide Brigaden in der eben angegebenen Reihenfolge um 6½ und 7 Uhr Abends die Gegend von St. Barbe erreichten, war die um 2½ Uhr Nach-

*) Vergl. Seite 1435.

Digitized by Google

mittags unter Führung des Prinzen Ludwig von Heſſen bei Antilly eingetroffene 25ſte Diviſion in ſüdlicher Richtung vorgezogen worden. Die 50ſte Brigade nahm eine Aufſtellung am Bois de Failly und beſetzte mit dem 3ten Regiment den Südweſtrand dieſer Waldung; die übrigen Theile der Diviſion bezogen im Allgemeinen die bisherige Reſerveſtellung der Landwehr nördlich des Abſchnittes von Charly und Malroy, die Kavallerie-Brigade auf dem rechten, drei Fußbatterien auf dem linken Flügel, die 1ſte ſchwere und 2te leichte in den Geſchützſtänden weſtlich der Straße von Metz nach Kédange. Zwei Schwadronen des 2ten Reiter-Regiments gingen nach Rupigny vor, um die Bedeckung der dort im Feuer ſtehenden Preußiſchen Batterien zu verſtärken.

Die Verzögerung im Vorgehen des 4ten Franzöſiſchen Korps hatte ſich auch dem linken Flügel der Rhein-Armee mitgetheilt. Erſt gegen 6 Uhr Nachmittags entwickelte ſich das 6te Korps mit der Diviſion Tixier auf dem rechten, mit der Diviſion La Font de Villiers auf dem linken Flügel ſüdweſtlich der Dörfer Vany und Chieulles, welche kurz vorher von einigen Partiſan-Kompagnien beſetzt worden waren. Die Diviſion Le Baſſor Sorval befand ſich in zweiter Linie an der Straße nach Kédange. Aber noch vor Beginn des nun beabſichtigten Vorrückens gegen die Front der 3ten Reſerve-Diviſion erhielt Marſchall Canrobert eine Weiſung des Ober-Befehlshabers, ſich zunächſt gegen Failly zu wenden, um durch Eroberung dieſes Ortes die Beſitznahme der Stellung von Poix und Servigny zu erleichtern.

Der Marſchall übertrug in Folge deſſen ſeiner rechten Flügel-Diviſion den Angriff auf Failly und blieb mit den beiden anderen abwartend in der augenblicklichen Stellung. Auf dem weſtlichſten Theile des Schlachtfeldes kam es daher am 31ſten Auguſt nicht mehr zu ernſteren Kämpfen. Etwa um 8 Uhr Abends beſchoß eine bei Chieulles aufgefahrene Batterie das von den Preußen beſetzte Dorf Rupigny; ein gegen daſſelbe unternommener Anlauf Franzöſiſcher Infanterie wurde aber vom 2ten Bataillon Regiments Nr. 81 zurückgewieſen.

Digitized by Google

Die Division Tixier war befohlenermaßen gegen Failly vorgerückt; sie traf daselbst auf das Füsilier-Bataillon Regiments Kronprinz unter Major v. Kurowski, welcher seine schwachen Streitkräfte in folgender Weise vertheilt hatte: Der Ort selbst wurde von der 11ten Kompagnie besetzt gehalten; auf dem Höhenzuge nördlich desselben befand sich in vorgeschobener Stellung die 10te, hinter ihr am Kirchhofe die 9te, in den Schützengräben zwischen dem südlichen Dorfrande und der großen Straße von Metz die 12te Kompagnie. Die gleichfalls südlich des Dorfes, aber gänzlich ungedeckt stehende 1ste Kompagnie Regiments Nr. 41 wurde durch die Weinberge bis an die Chaussee in der Höhe von Poix zurückgenommen, um sie dem Granatfeuer zu entziehen, mit welchem der Feind seinen Angriff einleitete.

Um 7½ Uhr Abends brachen mehrere Französische Bataillone aus Villers l'Orme gegen Failly vor; die 12te Kompagnie Regiments Kronprinz, unter Hauptmann Walden, setzte dem sie links umfassenden Vorstoße kräftigen Widerstand entgegen; sie wurde jedoch, nachdem ihre Führer gefallen waren, theils in das Dorf, theils in der Richtung auf Vremy zurückgedrängt. Die 10te Kompagnie, von überlegenen Kräften in der Front und rechten Flanke bedroht, mußte ihre vorgeschobene Stellung aufgeben; sie behauptete sich dann aber im Verein mit der 9ten in der Nähe des Kirchhofes, so daß es dem Feinde nicht gelang, dort weitere Fortschritte zu machen. Die Franzosen richteten nun ihre Anstrengungen hauptsächlich gegen das Dorf, welches von drei Seiten heftig beschossen und zu wiederholten Malen mit dem Bajonnet angegriffen wurde. Die 11te Kompagnie Regiments Kronprinz, unter Hauptmann v. Gersdorff, hielt indessen der Uebermacht gegenüber unerschütterlich Stand. Als der Hauptmann fiel, übernahm Lieutenant v. Auer die Leitung des Kampfes, und das Dorf verblieb in den Händen seiner tapferen Besatzung.

Mittlerweile hatte General v. Bentheim die an seine Befehle gewiesene Landwehr-Division an der großen Straße südlich von Vremy bereit gestellt. Da versprengte Mannschaften der 12ten Kompagnie

Digitized by Google

Regiments Kronprinz bald nach 8 Uhr die irrthümliche Nachricht brachten, daß Failly vom Feinde genommen sei, so gingen zunächst zwei Westpreußische Landwehr-Bataillone*) mit dem Auftrage vor, das Dorf wieder zu erobern; diesen folgte später noch das Niederschlesische Landwehr-Regiment unter persönlicher Führung des Divisions-Kommandeurs, General-Major v. Senden.**) Die erstgenannten Bataillone fanden zwar den verloren geglaubten Posten noch im Besitze seiner Vertheidiger, sie brachten diesen aber eine willkommene Verstärkung, indem sie sich an der Besetzung des Dorfes betheiligten und auch die südlich desselben befindlichen Schützengräben wieder einnahmen.

In Folge des wiederholten Mißlingens der Angriffe auf Failly und des gleichzeitigen Zurückgehens des 4ten Korps aus der Stellung vor Poix und Servigny hatte Marschall Canrobert, wie es scheint, vorläufig jede Hoffnung aufgegeben, seinen Auftrag erfüllen zu können. Er ließ die Division Tixier Failly gegenüber stehen und zog die beiden anderen ungefähr in gleiche Höhe mit derselben vor.

Einzelkämpfe in den späteren Abendstunden bei Servigny und Reiffeville.

Nachdem das Gefecht bereits eine Zeitlang auf der ganzen Schlachtlinie verstummt war, entbrannte dasselbe an einigen Stellen von Neuem.

Während die Preußischen Truppen in der vorher angegebenen Weise mit Wiederbesetzung der Oertlichkeiten von Servigny beschäftigt waren, und von Norden herüber tönende Französische Signale auch die Beendigung des Kampfes bei Failly zu verkünden schienen, näherte sich — etwa um 9 Uhr Abends — dem ersteren Dorfe von Westen her eine dunkle Masse. Es war die auf Befehl des Marschalls Le Boeuf vorrückende Division Aymard des 3ten Korps, welche sich mittlerweile zwischen die Divisionen Cissey und Metman eingeschoben hatte und mit dem Bajonnet auf die überraschten Vertheidiger stürzte.

---

*) Das Bataillon Sprottau des Westpreußischen Landwehr-Regiments befand sich in Pont à Mousson. Vergl. Anm. † auf Seite 1390.

**) Mit Ausnahme eines Halb-Bataillons, welches die Richtung auf Poix nahm.

Digitized by Google

Nachdem sich die 11te Kompagnie Regiments Nr. 41 vor dem übermächtigen Gegner aus dem Kirchhofe auf Poix zurückgezogen hatte, kam es in Servigny zum heftigsten Handgemenge. Nach tapferem Widerstande mußten die Preußen den Ort räumen. Der Feind drang, namentlich von Süden her, mit starken Massen in denselben ein; nur die 10te Kompagnie Regiments Nr. 41, unter Premier-Lieutenant Lauterbach, hielt sich, vom Gegner unbeachtet, in dem ummauerten Weingarten an der Südseite des Dorfes.

Da während des kurzen Kampfes kein einziger Schuß gefallen war, so hatten die in der Nähe stehenden Preußischen Truppen den Vorgang nicht bemerkt. Sobald aber die höheren Führer von dem Verluste des wichtigen Postens Kenntniß erhielten, trafen sie unverzüglich Anordnungen zur Wiedereinnahme desselben. Auf Befehl des Generals v. Gayl drang zuerst Major v. Olszewski mit der 9ten Kompagnie Regiments Nr. 41 durch den Osteingang von Servigny bis an die Kirche vor, an welcher das Feuer des Feindes ein weiteres Fortschreiten vorläufig hemmte. Inzwischen hatte Major v. Elpons die schnell wieder gesammelten Kompagnien des 2ten Bataillons Regiments Kronprinz herangeführt, von welchen die 5te den Einundvierzigern auf der Dorfstraße nachrückte, während die 7te und 8te gegen die Südseite des Ortes vorgingen. Von Norden ließ der Kommandeur der 2ten Infanterie-Brigade, General-Major v. Falkenstein, die 6te und 8te Kompagnie Regiments Nr. 3 in den Vorstoß eingreifen, an welchem auf Befehl des Oberst-Lieutenants v. Hülleſſem auch die 11te Kompagnie Regiments Nr. 41 wieder Theil nahm, während die 6te Kompagnie dieses Regiments einen Rückhalt für die angreifenden Truppen bildete.

Als die genannten Abtheilungen von drei Seiten her mit lautem Hurrah gegen Servigny vorstürmten, erhob sich auch in dem Weingarten die 10te Kompagnie Regiments Nr. 41, welche bis dahin auf Geheiß ihres Führers lautlos den richtigen Augenblick zum Eingreifen abgewartet hatte und nun plötzlich die zunächst stehenden Französischen Truppen mit lebhaftem Schnellfeuer überschüttete. Der Feind wurde unter großen Verlusten auf allen Punkten geworfen

Digitized by Google

und bis über den Kirchhof zurückgedrängt, welchen die 11te Kompagnie Regiments Nr. 41 von Neuem besetzte. Die übrigen am Gegenangriffe betheiligten Kompagnien verblieben innerhalb des Dorfes und traten mit der ursprünglichen Besatzung desselben unter den Befehl des ältesten dort anwesenden Stabsoffiziers, Major v. Olszewski. Es war mittlerweile 10 Uhr Abends geworden.

General Aymard hatte seine Truppen am Westrande des Höhenzuges zum Stehen gebracht und entsendete im Laufe der Nacht kleinere Abtheilungen gegen Servigny, welche mehrmals das Dorf beunruhigten, ohne indessen einen ernsten Angriff zu unternehmen.

Auch an der Chaussee von Saarlouis war es in den Abendstunden noch zu einigen Zusammenstößen gekommen.

Als General v. Memerty in seiner nach dem Verluste von Montoy genommenen Aufstellung bei Retonfay bemerkte, wie das Gefecht der 1sten Division wieder an Lebhaftigkeit zunahm, beschloß er, dieselbe durch einen Angriff auf Noisseville zu unterstützen. Er stellte die in der Nähe befindlichen Theile der 3ten Infanterie-Brigade regimenterweise in zwei Treffen zusammen*) und beauftragte, wie bei der früheren Vorbewegung, das Dragoner-Regiment Nr. 1 mit Deckung der linken Flanke. Die beiden Batterien, welche bereits zur Beschießung von Noisseville vorgezogen und auf Veranlassung des Generals v. Manteuffel durch die mit der Landwehr bei St. Barbe eingetroffene Reserve-Batterie verstärkt worden waren, erhielten Befehl, den beabsichtigten Vorstoß zu begleiten; sie wurden indessen durch die Dunkelheit bald am Feuern behindert.

Etwa um 8¼ Uhr Abends rückte die Infanterie unter Trommelschlag gegen die Stellung des Feindes vor, welche nur durch das Aufblitzen der Gewehrschüsse zu erkennen war. Die 3te und 4te Kompagnie Regiments Nr. 4, auf dem linken Flügel des vorderen

*) Erstes Treffen: $\frac{\text{4te, 3te}}{4}$, $\frac{\text{II.}}{4}$, $\frac{\text{1ste}}{4}$.

Zweites Treffen: $\frac{\text{1ste, 2te und gesammelte Theile von 5te, 9te, 11te u. 12te}}{44.}$

Hinsichtlich der übrigen Theile der Brigade vergl. die frühere und die folgende Darstellung.

Digitized by Google

Treffens marschirend, wendeten sich nach der Brauerei, wurden aber durch überwältigendes Feuer des Gegners zurückgeschlagen. Die übrigen Theile des Regiments Nr. 4 hatten die Chaussee überschritten und die Richtung auf Noisseville genommen. Das 2te Bataillon erreichte das Dorf und vertrieb ohne sonderliche Mühe die, wohl in Folge des gleichzeitigen Kampfes bei Servigny, augenblicklich nur schwache Französische Besatzung. Die 1ste Kompagnie suchte die Weinberge nördlich des Dorfes zu gewinnen, erhielt jedoch heftiges Feuer aus denselben und zog sich daher wieder auf die Chaussee zurück, an welcher sich dann die drei Kompagnien des 1sten Bataillons vereinigten, während das 2te Noisseville besetzt hielt und die Vierundvierziger südlich der Chaussee eine Reservestellung einnahmen.

General v. Memerty erfuhr nun aber durch eine ihm zugehende Meldung aus Flanville, daß dieser Ort von den daselbst befindlichen beiden Kompagnien des Regiments Nr. 44*) zwar noch gehalten wurde, daß aber weiter südlich der Gegner bereits bis St. Agnan vorgedrungen war. Der General beschloß unter solchen Umständen, seine Brigade zur Sicherung der Straße nach Saarlouis in der Höhe von Château Gras zu versammeln. Er setzte sich sogleich dorthin in Marsch und erließ auch an die vorgeschobenen Truppentheile den Befehl, sich an die Brigade heranzuziehen. Das 2te Bataillon Regiments Nr. 4 räumte in Folge dessen, ohne von den Franzosen belästigt zu werden, die vor einer Stunde eingenommenen Stellungen in Noisseville und trat den Marsch auf Château Gras an. Da inzwischen das Gefecht im Norden vollständig verstummt war, und somit die Möglichkeit eines allgemeinen Zurückgehens des Feindes vorlag, so ließ General v. Memerty das eben genannte Bataillon zur Besitznahme von Noisseville wieder vorrücken. Major v. Conring führte seine auseinander gezogenen Kompagnien gegen das Dorf und die Brauerei vor, traf aber diesmal auf so starken Widerstand, daß er den Versuch aufgeben mußte, sich dieser Oert-

*) Vergl. Seite 1437.

Digitized by Google

lichkeiten zu bemächtigen; er folgte nun den übrigen Truppen auf Château Gras.

Die 4te und 10te Kompagnie Regiments Nr. 44 in Flanville hatten unter Führung des Hauptmanns v. Lukowitz allen von Montoy aus gegen sie gerichteten Angriffen Stand gehalten. Erst nach Eingang des eben erwähnten Befehls räumten sie, unbelästigt vom Feinde, spät Abends ihren Posten, welcher demnächst von Theilen der Division Fauvart Bastoul besetzt wurde. Die Preußischen Kompagnien hatten vorläufig einige Hundert Schritte östlich des Dorfes Halt gemacht; auf die irrthümliche Nachricht hin, daß ihr Regiment nach Courcelles abgerückt sei, setzten sie sich um 11½ Uhr Nachts dorthin in Marsch. Ihnen schlossen sich noch andere Abtheilungen der 3ten Brigade an, welche im Laufe der früheren Kämpfe versprengt waren und dann in der Dunkelheit den Anschluß an die Brigade nicht mehr gefunden hatten.*)

Das Gros der Letzteren vereinigte sich in der Gegend von Petit Marais, am Schneidepunkte der Straßen von Metz nach Saarlouis und von Colligny nach St. Barbe. Auch das 2te Bataillon Regiments Nr. 44 wurde um 11 Uhr Abends von Retonfay**) dorthin herangezogen, während die 1ste und 2te Kompagnie dieses Regiments in der Höhe von Château Gras einen vorgeschobenen Posten an der erstgenannten Straße bildeten. Die 6te und 7te Kompagnie Regiments Nr. 44 gingen im Laufe der Nacht gegen Flanville vor; sie fanden aber das Dorf im Besitze des Feindes und nahmen etwa 400 Schritte nordöstlich desselben Stellung, indem sie sich durch aufgeworfene Schützengräben zu decken suchten. —

Stellungen der beiderseitigen Truppen in der Nacht vom 31sten August zum 1sten September.

Prinz Friedrich Karl war auf dem Horimont bei Fèves dem Gange des Gefechts mit aufmerksamen Blicken gefolgt. Der vollständig zu übersehende Angriff des weit überlegenen Feindes gegen die Stellungen der 1sten Division ließ die Absicht eines gewaltsamen Durchbruchs deutlich erkennen und eine Erneuerung des Kampfes in den

*) $\frac{2te}{4.}$ und Theile von $\frac{3te, 9te, 11te, 12te}{44.}$.

**) Vergl. Seite 1441.

Digitized by Google

Frühstunden des folgenden Tages erwarten. Der Prinz hielt unter diesen Umständen ein Heranführen weiterer Verstärkungen auf das rechte Mosel-Ufer für dringend geboten und hatte daher um 7½ Uhr Abends ein Schreiben an den General v. Manstein gerichtet, in welchem dieser von der Sachlage benachrichtigt und aufgefordert wurde, sich mit den bei Roncourt befindlichen Theilen seines Korps sogleich über Marange und Hauconcourt nach St. Barbe in Marsch zu setzen,*) um daselbst bei Tagesanbruch zur Verfügung des Generals v. Manteuffel zu stehen. Letzterer hatte auf telegraphischem Wege Kenntniß von dieser Anordnung erhalten.**) Als sich der Prinz spät Abends in sein Hauptquartier nach Malancourt begab, begegneten ihm bereits die von Roncourt vorrückenden Truppen des IX. Armee-Korps.

General v. Manteuffel setzte gleichfalls mit Bestimmtheit voraus, daß die Franzosen mit Tagesanbruch von Neuem zum Angriff vorgehen würden. Er meldete bei seiner Rückkehr nach St. Barbe um 10 Uhr Abends an den Prinzen Friedrich Karl und den General v. Steinmetz, daß der Kampf für jetzt erloschen, die Truppen aber angewiesen seien, in aller Frühe wieder unter den Waffen zu stehen. —

Die unter dem Befehl des Generals v. Manteuffel vereinigten und während der Schlacht ihm zur Verfügung gestellten Heerestheile befanden sich während der Nacht vom 31sten August zum 1sten September im Großen und Ganzen auf folgenden Punkten.***)

Die Linien-Brigade der 3ten Reserve-Division hatte, wie bisher, die Stellung von Malroy und Charly, mit dem 2ten Bataillon Regiments Nr. 81 den vorgeschobenen Posten von Rupigny besetzt. Hinter dieser Brigade lagerten fünf Batterien der Reserve-Division und südlich von Antilly der größere Theil der Großherzoglich Hessischen Division. Die 50ste Brigade der Letzteren stand an der Westseite des Bois de Failly; sie hielt am Südrande der Wal-

*) Die Munitions-Kolonnen sollten mitgenommen werden, die Trains aber auf dem linken Mosel-Ufer verbleiben.

**) Vergl. Seite 1435.

***) Vergl. im Einzelnen den Schlachtplan.

Digitized by Google

dung mit ihren Vorposten nach beiden Seiten Verbindung mit den Preußischen Truppen.

Die 1ste Infanterie-Division hatte, abgesehen von dem Verluste des vorgeschobenen Postens von Noisseville, die vor Beginn des Kampfes eingenommenen Plätze im Wesentlichen unverändert beibehalten; die 1ste Brigade befand sich in vorderer Linie, Theile der 2ten Brigade und der 3ten Landwehr-Division waren zur Unterstützung näher an dieselbe herangeschoben. Das Füsilier-Bataillon Regiments Kronprinz, zwei Bataillone des Westpreußischen und ein Halb-Bataillon des Niederschlesischen Landwehr-Regiments standen in und bei Failly, die beiden Musketier-Bataillone Regiments Nr. 41 in Poix,*) das Füsilier-Bataillon Regiments Nr. 3, ein Halb-Bataillon des Niederschlesischen Landwehr-Regiments und die 2te Schwadron des Dragoner-Regiments Nr. 1 östlich dieses Ortes; das 2te Bataillon Regiments Kronprinz, das Füsilier-Bataillon Regiments Nr. 41, das 2te Bataillon Regiments Nr. 3 und zwei Bataillone des Niederschlesischen Landwehr-Regiments waren um Servigny vereinigt.**) Das 1ste Bataillon Regiments Kronprinz hatte sich am linken Thalrande des Vallières-Baches nordöstlich von Noisseville aufgestellt. Das Gros der 1sten Division,***) die Korps-Artillerie des I. Armee-Korps, die 6te Landwehr-Brigade und die beiden Reserve-Kavallerie-Regimenter bivouakirten zwischen St. Barbe und Vremy, welcher letztere Ort von der 1sten und 2ten Kompagnie Jäger-Bataillons Nr. 1 besetzt geblieben war.

---

*) $\frac{\text{1ste}}{41.}$ zwischen dem Dorfe und der Chaussee.

**) $\frac{\text{II.}}{1.}$, $\frac{\text{9te u. 12te}}{41.}$, $\frac{\text{6te u. 8te}}{3.}$ in und dicht am Dorfe, $\frac{\text{10te}}{41.}$ im Weingarten an der Südseite, $\frac{\text{11te}}{41.}$ auf dem Kirchhofe, die übrigen Truppentheile östlich des Dorfes.

***) $\frac{\text{1ste, 2te, 4te}}{3.}$ ($\frac{\text{3te}}{3.}$ in Glattigny), Regiment Nr. 43 (auch $\frac{\text{1ste u. 4te}}{43.}$ zogen sich während der Nacht aus dem Vallières-Thale dorthin heran), $\frac{\text{3te u. 4te}}{\text{Jäger Nr. 1.}}$ die vier Batterien und die beiden Pionier-Kompagnien der Division.

Digitized by Google

In der linken Flanke der 1sten Division lagerte die 3te Infanterie-Brigade mit 3 Batterien und 3 Schwadronen des Dragoner-Regiments Nr. 1 in der vorher angegebenen Aufstellung bei Petit Marais, zu beiden Seiten der Straße von Metz nach Saarlouis, auf welcher zwei Kompagnien bis in die Höhe von Château Gras vorgeschoben waren, während zwei andere Flanville gegenüber standen.*) Zur Linken der 3ten Brigade bivouakirte die 3te Kavallerie-Division zwischen Retonfay und Glattigny.

In weiterer Entfernung vom Schlachtfelde stand die 4te Brigade der 2ten Infanterie-Division, welche nur mit ihren Vortruppen in den Kampf eingegriffen und den rechten Flügel derselben vor überlegenen Kräften nach Marsilly und Ars Laquenexy zurückgenommen hatte. Das Regiment Nr. 45 befand sich in der vorderen Linie, deren linker Flügel bis Mercy le Haut reichte, das Regiment Nr. 5 mit 2 Batterien im Lager bei Laquenexy, dahinter bei Courcelles der größere Theil der 28sten Brigade mit einer Husaren-Schwadron und einer Batterie. Letztere Truppen hatten am Abend die Weisung vom General v. Steinmetz erhalten, in der dortigen Gegend zu verbleiben, wohin sich im Laufe der Nacht außerdem noch die vorher erwähnten Kompagnien der 3ten Brigade von Flanville heranzogen. In der rechten Flanke dieser Aufstellung, östlich von Maison isolée, beobachtete das Dragoner-Regiment Nr. 10 die Straße von Metz nach Saarbrücken; in der linken, bei Frontigny, befand sich das Füsilier-Bataillon Regiments Nr. 4 mit einer von der 28sten Brigade abgegebenen Batterie und der 12ten Kompagnie Regiments Nr. 77. Die im Gelände südlich von Metz zurückgelassenen Vorposten der 28sten Infanterie-Brigade und zwei Schwadronen der 3ten Kavallerie-Division unterhielten eine lose Verbindung zwischen dem linken Flügel der 2ten Infanterie-Division und den Truppen des VII. Armee-Korps an der Mosel oberhalb Metz.

Beim Ober-Kommando der I. Armee war bereits im Laufe des

*) Vergl. Seite 1454. Nach Abrechnung des Bataillons in Frontigny und der auf Courcelles abgerückten Theile hatte die Brigade nur etwa 3½ Bataillone zur Stelle.

Digitized by Google

Vormittags ein Telegramm des Großherzogs von Mecklenburg-Schwerin eingegangen, in welchem derselbe meldete, daß die Spitzen seines Armee-Korps am folgenden Tage die Nied erreichen würden. Diese Nachricht war dem Prinzen Friedrich Karl, sowie auch dem General v. Manteuffel mitgetheilt, und das Telegramm des Großherzogs dahin beantwortet worden, daß in Anbetracht der Verhältnisse vor Metz ein baldiges Eintreffen des Korps wünschenswerth sei. —

Die Französische Armee hatte am Abend des 31sten August folgende Stellungen bezogen: Die Division Castagny des 3ten Korps bildete östlich des Forts Queuleu den äußersten rechten Flügel; ihre Vortruppen bei La Grange aux Bois standen in Verbindung mit der Brigade Lapasset, welche Colombey, Aubigny und Coincy besetzt hielt; zwischen Colombey und Borny lagerte die Kavallerie-Division Valabrègue. Zu beiden Seiten der Straße nach Saarbrücken hatte sich die Division Fauvart Bastoul des 2ten Korps entwickelt, welche rechts auf St. Agnan, links auf Flanville gestützt, den am weitesten nach Osten vorgeschobenen Posten einnahm. Die Division Vergé stand noch in Reserve bei Bellecroix; sie hatte aber das 32ste Linien-Regiment nach Noisseville entsendet, um die daselbst befindliche Brigade Clinchant zu unterstützen, während die andere Brigade der Division Montaudon das Dorf Montoy besetzt hielt. Die Divisionen Metman und Aymard standen Servigny gegenüber. Das 4te Korps machte mit der Division Ciffey gleichfalls Front gegen Servigny, mit der Division Grenier gegen Poix und Failly; die Division Lorencez stand dicht hinter ihnen in Reserve. Das 6te Korps hatte auf seinem rechten Flügel die Division Tixier vor Failly stehen lassen und dehnte sich links über Vany und Chieulles bis an die Mosel aus. Die Garde war aus ihrer anfänglichen Stellung hinter dem Bois de Grimont zu beiden Seiten der Straße nach Bouzonville vorgezogen worden; die Voltigeur-Division stand nordöstlich von Mey hinter dem 4ten Korps, die Grenadier-Division vor dem Schloßpark von Grimont. Rechts

Digitized by Google

rückwärts der Letzteren lagerte das Kavallerie-Korps, sowie auch die Artillerie-Reserve der Armee.

Die Kämpfe am 31sten August hatten also nur zu dem Ergebniß geführt, daß es einem Theile der Rhein-Armee gelungen war, sich eine kurze Strecke weit zwischen die Stellungen der Preußischen 1sten und 2ten Infanterie-Division keilartig hineinzuschieben. Die den Letzteren theils entrissenen, theils ohne vorangegangenes Gefecht besetzten Ortschaften Noisseville, Montoy, Flanville, St. Agnan, Coincy, Aubigny und Colombey bezeichnen im Allgemeinen die östliche Grenze des von den Franzosen eingenommenen Raumes. In der Hauptrichtung des beabsichtigten Durchbruchs hatten sie aber keine Fortschritte zu erzielen vermocht. Alle Angriffe gegen die Hochfläche von St. Barbe waren vielmehr an dem hartnäckigen Widerstande der Preußen gescheitert, und zu einem Vorgehen gegen die den geraden Weg nach Diedenhofen sperrende Stellung von Charly und Malroy war es an diesem Tage überhaupt nicht gekommen.

Fortsetzung der Schlacht am 1sten September.

Kurz vor Tagesanbruch erfuhr General v. Manteuffel durch eine ihm zugehende Meldung über die letzten Vorfälle bei Noisseville, daß dieser Ort während der Nacht in den Händen des Feindes geblieben war. Da ein weiteres Vordringen des Letzteren über diesen Punkt hinaus auch die Stellungen von Servigny aufs Aeußerste gefährden mußte, so erkannte der General den Wiedergewinn des verlorenen Postens als seine nächste Aufgabe. Er befahl deshalb dem General v. Bentheim, sobald als möglich zum Angriff gegen Noisseville zu schreiten, während er zugleich den General v. Memerty anwies, nach Kräften hierbei mitzuwirken.

Die 18te Division und die Korps-Artillerie des IX. Armee-Korps hatten mittelst Nachtmarsches um 4 Uhr Morgens Antilly

Digitized by Google

erreicht. Nach Rücksprache mit dem General v. Manstein, welcher mit dem Dragoner-Regiment Nr. 6 nach St. Barbe vorausgeeilt war, um das Eintreffen seines Korps auf dem rechten Mosel-Ufer persönlich zu melden, bestimmte General v. Manteuffel, daß die 18te Division hinter dem äußersten rechten Flügel der Schlachtlinie, die 25ste nebst der Korps-Artillerie bei St. Barbe Stellung nehmen sollten. In Folge dessen rückte die 35ste Brigade mit drei Batterien der 18ten Division in die Reserveſtellung nördlich von Malroy und Charly ein, während sich die 36ste Brigade zur Ablösung der 50sten nach dem Bois de Failly, die 49ste mit der Korps-Artillerie IX. Armee-Korps nach St. Barbe in Marsch setzte. —

Ein dichter Nebel lagerte noch über dem Schlachtfelde, als bereits in aller Frühe die in vorderer Linie stehenden Truppen die vorgeschriebenen Gefechtsstellungen einnahmen. Die Linien-Brigade der 3ten Reserve-Division hielt sich, wie am vorigen Tage, bei Malroy, Charly und Rupigny, die 1ste Infanterie-Division mit ihren Hauptkräften bei Failly, Poix und Servigny zur Abwehr bereit. Hinter dem linken Flügel der Letzteren, welcher südlich des oberen Vallières-Thales gegen Noisseville Front machte, sammelten sich die zum Angriffe auf dieses Dorf bestimmten Theile der 2ten Brigade. Die 5te Landwehr-Brigade bildete mit den zur Stelle befindlichen fünf Bataillonen*) einen unmittelbaren Rückhalt für die Gefechtslinie von Failly bis Servigny; bei Vremy und St. Barbe befanden sich noch die 6te Landwehr-Brigade, das 5te Reserve-Ulanen-Regiment, die Korps-Artillerie und etwa zwei Bataillone des I. Armee-Korps.**) — Die 3te Infanterie-Brigade hatte aus ihrer Aufstellung bei Petit Marais die 5te und 8te Kompagnie Regiments Nr. 44 nach Retonfay vorgeschoben, wohin auch die 6te und 7te aus der Gegend von Flanville

*) Ein Bataillon befand sich in Pont à Mousson.

**) Jäger Nr. 1, $\frac{\text{1ste, 2te, 4te}}{\text{3.}}$ und die Pioniere. Die 25ste Division und die Korps-Artillerie des IX. Armee-Korps waren noch nicht eingetroffen.

Digitized by Google

wieder herangezogen wurden. Die Truppen der 4ten und 28sten Infanterie-Brigade nahmen ihre Gefechts- und Bereitschaftsstellungen bei Laquenexy ein.

An Stelle der 3ten Kavallerie-Division, welche sich auf Befehl des Generals v. Steinmetz um 3½ Uhr Morgens wieder nach der Gegend von Pouilly in Marsch gesetzt hatte, wurden die bei St. Barbe vereinigten sieben Schwadronen des Dragoner-Regiments Nr. 6 und des 1sten Reserve-Dragoner-Regiments auf den linken Flügel der 3ten Infanterie-Brigade gezogen, um die Verbindung zwischen den getrennten Theilen des I. Armee-Korps zu unterhalten. Zu gleichem Zwecke diente das Dragoner-Regiment Nr. 10 in der Gegend von Maison isolée. —

Während man sich so auf Deutscher Seite zur Erneuerung des Kampfes anschickte, erließ Marschall Bazaine im Laufe des Morgens folgende Weisungen an sämmtliche Korps-Kommandeure:

„Nach Maßgabe der Anstalten, welche der vor uns stehende Gegner getroffen haben kann, ist die gestern unternommene Bewegung fortzusetzen; es handelt sich dabei um die Besitznahme von St. Barbe und um eine Erleichterung unseres Marsches nach Bettlainville.*) Im Fall des Mißlingens**) werden wir die eigenen Stellungen behaupten, uns in denselben befestigen und am Abend wieder unter die Forts St. Julien und Queuleu zurückgehen. — Lassen Sie mir durch den mit Ueberbringung dieses Befehls beauftragten Offizier melden, was sich vor Ihrer Front ereignet."

Bevor die Französischen Führer aber ihre Truppen zum Angriff entwickelt hatten, sah sich der rechte Flügel der Letzteren durch das Vorgehen der Preußen gegen Noisseville auf die Vertheidigung beschränkt.

Kämpfe auf der Front der 1sten Division. Vorstöße der 2ten und 3ten Infanterie-Brigade gegen Noisseville.

General v. Bentheim hatte um 5¾ Uhr Morgens zunächst die Batterien der 1sten Division wieder in die vordere Gefechtslinie einrücken lassen. Die leichten fuhren zwischen Poix und Servigny auf;

*) An der Straße nach Kédange.

**) „Dans le cas contraire."

Digitized by Google

die schweren gingen am Thalrande südöstlich des letzteren Dorfes in Stellung und richteten beim Fallen des Frühnebels ihr Feuer gegen Noisseville, in welches später auch die von Petit Marais vorgehende Batterie der Landwehr-Division mit eingriff. Weiter rückwärts im Thalgrunde näherte sich unter Führung des Obersten v. Busse die mit der Wegnahme von Noisseville beauftragte Infanterie. Nachdem dieses Dorf eine Zeitlang von der Artillerie beschossen und in Brand gerathen war, auch bereits einzelne Französische Abtheilungen aus demselben zurückzugehen schienen, schritt man auf Preußischer Seite um $6^3/_4$ Uhr Morgens zum Angriff.

Das vorzugsweise hierzu bestimmte Regiment Nr. 43 hatte sich in drei Treffen gegliedert; in dem mittleren befanden sich auch die 5te und 7te Kompagnie des Regiments Nr. 3. Das 1ste Bataillon Regiments Kronprinz erhielt den Auftrag, die rechte Flanke des beabsichtigten Vorstoßes auf Noisseville gegen die jenseits des Vallières-Thales entwickelten Streitkräfte des Feindes zu decken, während von der anderen Seite her die 3te Brigade mit eingreifen sollte. Letztere war indessen noch ziemlich weit entfernt; man bemerkte bis jetzt nur ihre Batterien, welche südlich der großen Straße von Saarlouis im Vorrücken begriffen waren.

Das im vorderen Treffen des Regiments Nr. 43 befindliche Füsilier-Bataillon wurde beim Ersteigen des Höhenrandes nördlich von Noisseville so heftig aus dem Dorfe und den Weingärten beschossen, daß die Schützenlinien nur langsam fortzuschreiten vermochten. Von der anderen Seite des Vallières-Grundes her begann außerdem ein empfindliches Flanken- und Rückenfeuer, welches den rechten Flügel des Bataillons und das am südlichen Thalhange vorrückende 1ste Bataillon Regiments Kronprinz nöthigte, dorthin Front zu machen. Die Bewegung gerieth einen Augenblick ins Stocken, wurde aber sogleich wieder fortgesetzt, nachdem die Schützenlinien verstärkt und die beiden folgenden Treffen vorgezogen waren. Die Preußische Infanterie rückte nun in Halb-Bataillonen umfassend gegen Noisseville vor; die Füsiliere wendeten sich gegen die Nordwestecke, das 1ste Bataillon Regiments Nr. 43 und das Halb-Bataillon Regiments Nr. 3

Digitized by Google

gegen die Nordseite, das 2te Bataillon Regiments Nr. 43 gegen die Ostseite des Ortes. Als sich die Truppen demselben hinreichend genähert hatten, gingen sie auf den ermunternden Zuruf des Obersten v. Busse zum Laufschritt über und erreichten so den östlichen und nördlichen Dorfrand. Innerhalb des Ortes aber sahen sich die Preußen mit mörderischem Feuer empfangen; jedes einzelne Gehöft mußte mit stürmender Hand genommen werden. Einzelne Abtheilungen gelangten zwar unter großen Anstrengungen bis an die Westseite des Dorfes; bevor sie indessen festen Fuß daselbst fassen konnten, raffte sich die Brigade Clinchant, vom 32sten Linien-Regiment der Division Bergé unterstützt, zu einem kräftigen Gegenstoße auf, durch welchen nach längerem Ringen die Preußen wieder aus dem Dorfe vertrieben wurden. Major v. Arnim vom Regiment Nr. 3 und der Führer des 1sten Bataillons Regiments Nr. 43, Hauptmann v. Keber, waren gefallen, der Kommandeur des 2ten Bataillons, Major Schwencke, hatte eine schwere Verwundung davongetragen.

Kleinere Abtheilungen, welche während des Kampfes um das Dorf und die Weinberge in den Thalgrund hinabgedrängt und dort bataillonsweise wieder zusammengestellt worden waren, gingen unter Führung des Hauptmanns v. Hinüber und des Lieutenants Gortzitza von zwei Seiten her noch einmal gegen Noisseville vor. Da aber auch dieser Vorstoß scheiterte, so nahm man von weiteren Angriffen vorläufig Abstand. Das 1ste Bataillon Regiments Nr. 43 und die zuletzt vorgegangenen Abtheilungen blieben auf dem Höhenrande mit der Front gegen Noisseville stehen; die übrigen am Kampfe betheiligt gewesenen Truppen sammelten sich im Thale südwestlich von Servigny.

Der 3ten Infanterie-Brigade gegenüber hatten sich bereits seit 5 Uhr Morgens feindliche Truppenkolonnen in der Gegend zwischen Flanville und Montoy gezeigt. Zur Beschießung derselben waren zunächst die beiden Batterien der Brigade unter Bedeckung des Dragoner-Regiments Nr. 1 zwischen Retonfay und der Straße von Saarlouis vorgegangen. Es gelang ihnen, zwei südlich von Montoy auffahrende Batterien des Gegners

Digitized by Google

zu vertreiben, während sich die Französische Infanterie dem Geschützfeuer zu entziehen wußte und bald darauf wieder mit stärkeren Massen bei Montoy auftrat. General v. Manteuffel, welcher auf seinem Standpunkte das Erscheinen des Feindes in der linken Flanke der 3ten Brigade wahrnahm, ließ dieselbe etwa um 6¾ Uhr durch die reitenden Batterien der Korps-Artillerie verstärken, so daß nunmehr vierundzwanzig Geschütze*) den Raum von Flanville bis Montoy unter wirksamem Feuer hielten und ein Vorbrechen der Franzosen von dorther verhinderten.

Zur Sicherung nach dieser Seite hin hatte General v. Memerty außerdem das 2te Bataillon Regiments Nr. 44 über Retonfay gegen Flanville vorgeschoben und mit den übrigen noch zur Stelle befindlichen Theilen der 3ten Brigade**) die Angriffsbewegung gegen Noisseville angetreten. Die sieben Kompagnien des Regiments Nr. 4 bildeten nördlich der großen Straße den rechten, die Vierundvierziger südlich derselben den linken Flügel. Aus den Weinbergen von Noisseville, aus der Brauerei und gleichzeitig auch von der Südseite des Montoy-Thales her richtete der Feind ein heftiges Feuer gegen Front und Flanken der anrückenden Truppen, welches deren Vorschreiten hemmte. Auf dem rechten Flügel drangen zwar einige Abtheilungen des Regiments Nr. 4 unter persönlicher Führung des Obersten v. Tietzen bis Noisseville vor; doch vermochten sie nicht mehr einen Umschwung im Kampfe der 2ten Brigade herbeizuführen, deren letzte Vorstöße gegen das Dorf zu dieser Zeit schon gescheitert waren. Der Angriff der 3ten Brigade ging zunächst in ein stehendes Feuergefecht über, dann wurde sie bis in die Höhe von Retonfay zurückgeführt.

Der Französischen Division Montaubon war es somit bis jetzt gelungen, sich in ihren Stellungen bei Noisseville und Montoy zu behaupten und alle gegen ersteren Punkt gerichteten Vor-

*) Zwei anfänglich bei Château Gras zurückgebliebene Geschütze der 6ten schweren Batterie waren später gleichfalls herangezogen worden.

**) $\frac{\text{1ste, 3te, 4te u. II.,}}{\text{4.}}$ $\frac{\text{1ste, 2te u. zusammengestellte Füsilier-Kompagnie}}{\text{44.}}$

Digitized by Google

stöße zurückzuschlagen. Andererseits aber hatten die Preußen, ungeachtet ihres augenblicklichen Mißerfolges, das nicht unwichtige Ergebniß erzielt, daß der ganze rechte Flügel des Französischen Heeres, welchem sie im Angriffe zuvorgekommen waren, sich auch im weiteren Verlaufe der Schlacht lediglich auf die Vertheidigung beschränkte. —

Während der eben geschilderten Kämpfe näherten sich die zur Verstärkung der 1sten Division bestimmten Theile des IX. Armee-Korps.

Die 49ste Infanterie-Brigade hatte mit der Fußartillerie der 25sten Division um 8 Uhr St. Barbe erreicht; drei Viertelstunden später langte auch die 25ste Kavallerie-Brigade und um 9¾ Uhr die Korps-Artillerie daselbst an.*) Es wurde nunmehr das 5te Reserve-Ulanen-Regiment nach Charly zurückgesendet, die Hessische Kavallerie aber auf dem linken Flügel der 3ten Infanterie-Brigade bis in die Gegend südwestlich von Retonfay vorgezogen.

Die 6te Landwehr-Brigade, welche bisher als Reserve bei St. Barbe gestanden hatte,**) war nach Eintreffen der Hessischen Infanterie im Thale des Vallières-Baches vorgerückt, um auf Befehl des Generals v. Manteuffel die bei Noisseville fechtenden Truppen zu unterstützen. General v. Bentheim war Anfangs Willens, mit den vier frischen Bataillonen den Angriff auf das Dorf sogleich zu erneuern, beschloß dann aber, gegen die offenbar stark besetzte und kräftig vertheidigte Stellung des Feindes zunächst wieder die Artillerie wirken zu lassen. Die Brigade verblieb daher zum Theil noch im Thalgrunde; das 1ste Posensche Landwehr-Regiment erhielt, als es zum Anschlusse an die vorgeschobenen Abtheilungen der Dreiunddvierziger auf den Berghängen vorging, heftiges Feuer aus den Weinbergen von Nouilly. Der Regiments-Kommandeur, Oberst-Lieutenant v. Boenigk, wurde hierbei tödtlich verwundet.

---

*) Die vom General v. Kummer vorläufig noch zurückgehaltene 50ste Brigade erst um 11 Uhr Vormittags.

**) In der Stärke von vier Bataillonen. Das Bataillon Neustadt (I./19.) des 1sten Posenschen Landwehr-Regiments befand sich seit dem 24sten August bei Argancy, eine Kompagnie desselben in Antilly, das Bataillon Ostrowo (II./59.) des 2ten Posenschen Landwehr-Regiments bei der Truppenabtheilung vor Diedenhofen. Vergl. Seite 1407.

Digitized by Google

Der Stellung von Poix und Servigny gegenüber hatte der Feind etwas Ernstliches noch nicht unternommen. Da sich nämlich Marschall Bazaine Angesichts der vom Vertheidiger entfalteten Artillerie, sowie der anscheinend starken Besetzung und Verschanzung der Dörfer auf dem Höhenrücken, von einem Frontalangriff gegen dieselbe keinen Erfolg versprach, so hatte er dem General Ladmirault befohlen, das Eingreifen des Marschalls Le Boeuf zu seiner Rechten abzuwarten.*) Das 4te Korps, dessen Division Lorencez an Stelle der Division Cissey in die vordere Linie eingerückt war, beschränkte sich deshalb einstweilen darauf, einige Batterien in Thätigkeit zu bringen und Tirailleure im Ballières-Thale vorzuschieben, um die Preußische Artillerie zu beunruhigen.

Auf Seite der Letzteren wirkten in der Richtung gegen das 4te Französische Korps anfänglich nur die zwischen Poix und Servigny in Stellung gegangenen leichten Batterien der 1sten Division. Zur Rechten dieser beiden Batterien rückten dann die vier Fußbatterien der Korps-Artillerie I. Armee-Korps in die Feuerlinie ein.

Auch der Mitte und dem linken Flügel der Geschützlinie wurden demnächst auf Befehl des Generals v. Manteuffel erhebliche Verstärkungen zugeführt, um dem beabsichtigten neuen Infanterie-Angriff auf Noisseville eine kräftige Geschützwirkung vorangehen zu lassen. Eine Batterie der Korps-Artillerie IX. Armee-Korps und drei Fußbatterien der 25sten Division schlossen sich den südöstlich von Servigny aufgefahrenen an; die übrigen Fußbatterien dieser Division setzten sich, über Château Gras vorgehend, rechts neben die südlich der Straße von Saarlouis bereits im Feuer stehende Artillerie des Generals v. Memerty. Durch die verheerende Wirkung dieser unter Leitung des Generals v. Bergmann nun in Thätigkeit tretenden 114 Deutschen Geschütze**) wurde die Französische

*) Vergl. den amtlichen Bericht in „Metz. Campagne et négociations."

**) Vom rechten Flügel an in nachstehender Reihenfolge: 3te schwere, 4te schwere, 3te leichte, 4te leichte (Korps-Artillerie I.), 1ste leichte, 2te leichte (1ste Division); diese sechs Batterien gegen das 4te Französische Korps wirkend. — 1ste schwere, 2te schwere (1ste Division), 2te Reserve-Batterie XI.; 3te schwere (Korps-Artillerie IX.), 1ste schwere, 2te schwere, 3te leichte, 1ste leichte, 2te leichte (25ste Division),

Digitized by Google

Artillerie überall zum Schweigen gebracht, während sich auch in der linken Flanke der 3ten Brigade bereits ein Umschwung der Gefechtslage zu Gunsten der Preußen vollzogen hatte.

Kämpfe auf dem Preußischen linken Flügel. Eingreifen der 28sten Infanterie-Brigade.

Auf dem äußersten linken Flügel des I. Armee-Korps verfügte General-Major v. Pritzelwitz über die, wie erwähnt, früh Morgens in der Gegend von Laquenexy vereinigten Hauptkräfte von zwei Infanterie-Brigaden. Nachdem sich indessen die eigentliche Angriffsrichtung des Feindes durch den Aufmarsch der Rhein-Armee und den Verlauf des Kampfes am 31sten August deutlich ausgesprochen hatte, hielt der General eine geringere Truppenstärke für ausreichend, um die seinem Schutze anvertrauten Stellungen vor Courcelles zu behaupten. Es erschien ihm der Sachlage am meisten entsprechend, zu letzterem Zwecke die mit den örtlichen Verhältnissen wohl bekannte 4te Brigade zu verwenden, die 28ste aber zur Unterstützung der 1sten Division in das Gefecht nördlich der Straße von Saarbrücken eingreifen zu lassen. Er hatte daher den General-Major v. Woyna zu einem Vorstoße über Ogy und Puche ermächtigt und demselben hierzu an Stelle der nach Frontigny entsendeten Batterie die 6te leichte des I. Armee-Korps überwiesen.

General v. Woyna, welcher demzufolge um 6 Uhr Morgens mit 16 Kompagnien, einer Schwadron und zwei Batterien*) über Colligny vorgerückt war, erhielt bei Ogy von seinen Husaren die Meldung, daß Flanville vom Feinde stark besetzt sei, und beschloß nun, sogleich über Puche zum Angriff gegen jenes Dorf zu schreiten. Das in der Avantgarde befindliche Füsilier-Bataillon Regiments Nr. 53 ließ die 9te Kompagnie gegen St. Agnan vorgehen, welche diesen Ort aber bereits vom Feinde geräumt fand. Die drei anderen Füsilier-Kompagnien schwenkten nördlich der Straße von Saarbrücken gegen Flanville ein und eröffneten vor der Ostseite

---

5te schwere, 6te schwere (2te Division), 2te reitende, 3te reitende (Korps-Artillerie I.); diese dreizehn Batterien wirkten vornehmlich gegen Roisseville und die Brauerei, die letztgenannten sechs etwas links rückwärts der übrigen.

*) $\frac{\text{2te, 4te, II. u. Füs.}}{53.}$, $\frac{\text{I., 5te u. 8te}}{77.}$, $\frac{\text{1ste}}{\text{Hus. Nr. 8.}}$, 3te schwere Batterie VII., und 6te leichte Batterie I. Armee-Korps. Vergl. Seite 1430 u. 1457.

Digitized by Google

des Dorfes ein Schützengefecht gegen die den Ort besetzt haltenden Truppen der Division Fauvart Bastoul. Die Musketier-Kompagnien des Regiments waren dieser Bewegung gefolgt, die 2te und 4te vorläufig nur bis an die Chaussee; in der Mulde südlich derselben stellten sich die Siebenundsiebziger auf.

Die beiden Batterien, welche während des Einschwenkens gegen Flanville den rechten Flügel der Brigade begleitet und dann etwa 1200 Schritte östlich des Dorfes Stellung genommen hatten, bekämpften zunächst die zwischen Montoy und Coincy entfaltete Artillerie des Feindes. Nachdem sie dieselbe zum Schweigen gebracht hatten, richteten sie, in das Schützengefecht der Dreiundfünfziger eingreifend, ihr Feuer ebenfalls gegen Flanville, um den Infanterie-Angriff wirksam vorzubereiten. Da jedoch ein Vorgehen gegen die Ostseite des Dorfes besonders schwierig erschien, so zogen sich die drei Füsilier-Kompagnien Regiments Nr. 53 hinter ihren im Feuer bleibenden Schützenlinien links in die Thalmulde zwischen dem Dorfe und der großen Straße; ebendorthin rückte das 2te Bataillon, indem es sich nun gleichfalls in die vordere Gefechtslinie einschob.

Auch vom linken Flügel der 3ten Infanterie-Brigade aus waren seit einiger Zeit Abtheilungen auf diesem Theile des Schlachtfeldes in Thätigkeit getreten. Während die mit der 25sten Kavallerie-Brigade südwestlich von Retonfay eingetroffene Hessische reitende Batterie ihre vier Geschütze*) gegen die Französische Infanterie bei Montoy wirken ließ, stand Hauptmann Caspari mit dem 2ten Bataillon Regiments Nr. 44 bereits seit längerer Zeit in lebhaftem Gefechte der Nordost- und Nordseite von Flanville gegenüber.

Das Feuer der beiden Batterien der 28sten Brigade, in welches von Norden her zeitweilig auch der linke Flügel der großen Preußischen Artillerielinie mit eingriff, hatte eine so mächtige Wirkung, daß der Gegner bald darauf das brennende Dorf zu räumen begann. Dies wahrnehmend, warf sich Hauptmann May mit der

*) Zwei Geschütze waren in der Schlacht bei Gravelotte beschädigt worden.

Digitized by Google

6ten Kompagnie Regiments Nr. 44 im Laufschritt auf die nordöstliche Umfassung; ihm folgte ein Theil der 7ten Kompagnie, während von Süden die Dreiundfünfziger in Flanville eindrangen. Um 9 Uhr fiel das Dorf auf allen Punkten in die Hände der Preußen, welche sich am Westrande desselben sowie auch in den anstoßenden Weinbergen ausbreiteten und den auf Montoy und Coincy zurückweichenden Gegner mit ihrem Feuer verfolgten.

Die 28ste Brigade entwickelte sich nun zu beiden Seiten der großen Straße von Metz nach Saarbrücken. Auf dem linken Flügel rückten die Siebenundsiebziger bis St. Agnan vor; zur Rechten der Dreiundfünfziger war das 2te Bataillon Regiments Nr. 44 durch diejenigen Theile der 3ten Brigade verstärkt worden, welche in der Nacht bei Courcelles gelagert hatten, aber noch rechtzeitig herangekommen waren, um nördlich von Flanville in das Gefecht mit einzugreifen. Die Dragoner-Regimenter Nr. 1 und 6 waren südlich des letzteren Dorfes angelangt. Die Batterien der 28sten Brigade, welche zu beiden Seiten der Chaussee weiter vorgegangen waren, um den weichenden Feind möglichst wirksam zu beschießen, richteten demnächst auf Befehl des Generals v. Woyna ihr Feuer gegen Coincy. Um 10 Uhr Vormittags zog der Gegner auch aus diesem Orte in westlicher Richtung ab.

Sobald Marschall Le Boeuf die rückgängigen Bewegungen der Division Fauvart Bastoul bemerkte und die Stellungen bei Montoy und Noisseville in der rechten Flanke entblößt sah, befahl er dieser Division, von Neuem zum Angriff vorzugehen. Während in Folge dessen starke Massen über Colombey und La Planchette wieder in östlicher Richtung vorrückten, schickte sich die 28ste Brigade eben zum Abmarsche nach Norden an, um einer Aufforderung des Generals v. Manteuffel gemäß den bevorstehenden Angriff auf Noisseville zu unterstützen. General v. Woyna ließ nun aber seine Batterien zunächst wieder gegen die Kolonnen der Division Fauvart Bastoul in Thätigkeit treten. Die Wirkung des Geschützfeuers war auch diesmal eine so gewaltige, daß Marschall Le Boeuf jenen Truppen den Befehl zum Rückzuge gab.

Digitized by Google

General v. Woyna hatte aus den eben geschilderten Vorgängen die Ueberzeugung gewonnen, daß ein Festhalten der Stellungen bei Flanville und St. Agnan von besonderer Wichtigkeit sei, um den beabsichtigten Angriff auf Noisseville in der linken Flanke zu sichern. Er berichtete in diesem Sinne an den General v. Manteuffel und erhielt nunmehr von Letzterem den Auftrag, auch fernerhin an der großen Straße von Saarbrücken zu verbleiben.

Da der Feind nicht wieder vorging, so verstummte der Kampf auf diesem Theile des Schlachtfeldes. Zwar hatte Marschall Bazaine schon während des Angriffs der Preußen auf Flanville die beim Fort Queuleu stehende Division Castagny angewiesen, sich der Division Fauvart Bastoul über Colombey und Aubigny zu nähern; doch gelangte jene nicht mehr zu einer Gefechtsthätigkeit. Die Batterien der 28sten Brigade fanden nur noch einige Male Gelegenheit, Französische Truppenmassen zu beschießen, welche in ziemlich weiter Entfernung vor ihnen auftraten. —

Auf der Front der 4ten Infanterie-Brigade war es nur zu leichteren Gefechten gekommen. Der rechte Flügel der Vorposten hatte sich in der neunten Morgenstunde, nach einem vergeblichen Versuche, gegen Coincy und Aubigny vorzudringen, auf die Behauptung der Höhe nordwestlich von Marsilly beschränkt. Die 7te und 8te Kompagnie Regiments Nr. 45 waren heftig mit schwerem Geschütz beschossen und dann um 10 Uhr Vormittags von überlegenen Kräften aus ihren Stellungen bei Mercy le Haut verdrängt worden. Als das Geschützfeuer eine Zeitlang nachgelassen hatte, nahmen diese Kompagnien das vom Feinde nur leicht vertheidigte Schloßgehöft von Neuem in Besitz. Sie erhielten aber sogleich wieder Granatfeuer, und da außerdem in ihrer rechten Flanke Französische Abtheilungen von La Grange aux Bois vorgingen, so mußte die Vorpostenlinie der 4ten Brigade auch auf diesem Flügel ein wenig zurückgenommen werden. —

Digitized by Google

Im Hauptquartier des Prinzen Friedrich Karl zu Malancourt hatte man seit 6½ Uhr Morgens von Westen her entfernten Kanonendonner vernommen und aus demselben gefolgert, daß der Durchbruchsversuch der Rhein-Armee mit einem gleichzeitigen Vorrücken der Armee von Châlons im Zusammenhange stehe. Nach einer um 7¾ Uhr in Malancourt eingegangenen Meldung des Ober-Kommandos der I. Armee konnte andererseits das Eintreffen der vordersten Truppen des Großherzogs von Mecklenburg-Schwerin an der Französischen Nied gegen Mittag erwartet werden.

Bald nach 8 Uhr hatte sich der Prinz mit seinem Stabe wieder nach dem Horimont begeben.*) Da er bereits auf dem Wege dorthin aus dem Schall des Geschützfeuers und einer ihm zugehenden Meldung des X. Armee-Korps erkannte, daß der Kampf auf dem rechten Mosel-Ufer wieder lebhaft entbrannt war, so ließ er zunächst von Bronvaux aus dem III. Korps den Befehl zugehen, eine Division mit zahlreicher Artillerie zu seiner Verfügung nach Maizières zu senden. In Folge dessen rückte die 5te Division dorthin ab, während die 6te in ihrer Aufstellung bei Ferme Marengo verblieb.

Bei seinem Eintreffen auf der Höhe des Horimont erfuhr Prinz Friedrich Karl durch ein um 7½ Uhr abgegangenes Telegramm des Generals v. Manteuffel, daß derselbe gegen sehr überlegene Kräfte in heftigem Gefecht stand, was nunmehr auch deutlich zu übersehen war. Unter diesen Umständen befahl der Prinz dem General v. Voigts-Rhetz, mit allen in der Stellung des X. Korps entbehrlichen Truppen auf das rechte Mosel-Ufer überzugehen und nach eigenem Ermessen in das Gefecht einzugreifen. Der General setzte, wie am 31sten August, die zunächst verfügbaren Theile seiner beiden Divisionen sogleich nach den Mosel-Brücken in Marsch; die übrigen folgten unter Zurücklassung der

*) Ein im Hauptquartier zurückgelassener Offizier war angewiesen, seine Aufmerksamkeit fortdauernd auf den Geschützdonner im Westen zu richten. Derselbe rührte von den Kämpfen bei Sedan her und wurde in Malancourt bis 9½ Uhr Vormittags vernommen.

Digitized by Google

Vorposten, sobald die Spitzen der 5ten Division in der Gegend von Marange erschienen. Letztere traf um 11 Uhr Vormittags bei Maizières ein; die 19te Division sammelte sich, wie hier vorweg bemerkt wird, demnächst bei Argancy, während die 20ste und die Korps-Artillerie nach bewerkstelligtem Uebergange bis in die Gegend südlich von Antilly vorgeschoben wurden.

In Anbetracht der sichtlich zunehmenden Ausdehnung des Kampfes hatte Prinz Friedrich Karl bereits für alle Fälle noch eine weitere Verstärkung der Schlachtlinie ins Auge gefaßt. Um 9¼ Uhr war ein Telegramm an den General v. Zastrow nach Ars abgegangen, in welchem derselbe vom Prinzen ermächtigt wurde, mit dem größeren Theil des VII. Armee-Korps in die Gegend östlich von Metz abzurücken, falls dies mit den Anordnungen des Ober-Befehlshabers der I. Armee nicht im Widerspruch stehe. Eine Brigade des Korps werde vorläufig zur Festhaltung der bisherigen Stellungen genügen, und auch diese könne nöthigenfalls durch das VIII. Korps abgelöst werden, dessen Reserve zu diesem Zwecke schon jetzt etwas rechts geschoben wurde. Da der Gegner vor der Front der 3ten Reserve-Division nur geringe Thätigkeit zu entfalten schien, so ertheilte Prinz Friedrich Karl außerdem noch um 9½ Uhr den schriftlichen Befehl an den General v. Kummer, mit seinen sämmtlichen Truppen nach St. Barbe abzumarschiren, sobald die vorderste Brigade des X. Korps zu deren Ablösung bereit stehen werde. Bevor aber der mit Ueberbringung dieser Weisung beauftragte Offizier an Ort und Stelle eintraf, war die Linien-Infanterie der 3ten Reserve-Division im Verein mit der zu ihrer Unterstützung bereit stehenden 18ten Division schon angriffsweise vorgegangen. —

Gefechte bei Failly und auf dem äußersten rechten Flügel.

Nachdem Batterien des 6ten Französischen Korps die Stellungen der Preußen bei Failly etwa eine Stunde lang beschossen hatten, waren um 8½ Uhr Morgens einige Bataillone der Division Tixier gegen das Dorf vorgedrungen, nach kurzem Feuergefechte aber wieder zurückgewichen. Um 9½ Uhr unternahm die genannte Division mit stärkeren Kräften einen neuen Angriff, welcher indessen durch das Feuer der Dorfbesatzung und durch einen rechtzeitigen

Digitized by Google

Vorstoß der nördlich des Ortes stehenden 9ten Kompagnie Regiments Kronprinz ebenfalls abgewiesen wurde. Die Franzosen richteten nun ihre Anstrengungen besonders gegen die südliche Umgebung von Failly; doch scheiterten sie auch dort an dem kräftigen Widerstande des Landwehr-Bataillons Samter unter Major Hülsemann, welcher hierbei schwer verwundet wurde.

Auf dem linken Flügel des 6ten Korps waren bereits früh Morgens starke Tirailleurlinien über den Bach von Chieulles bis an den Südrand der jenseitigen Höhe vorgeschoben worden. Ungefähr gleichzeitig mit dem ersten Angriffsversuche der Division Tixier gegen Failly eröffnete Marschall Canrobert mit seinen bei Chieulles aufgefahrenen Batterien ein ziemlich lebhaftes Feuer auf das Dorf Rupigny, gegen welches einige Zeit darauf auch Französische Infanterie umfassend vorging. Das 2te Bataillon Regiments Nr. 81 zog sich in Folge dessen von Rupigny nach Charly zurück, ging dann aber auf erhaltenen Befehl wieder vor und besetzte nach leichtem Gefechte von Neuem das erstgenannte Dorf.

In dem Raume zwischen Failly und Rupigny griffen nun auch Theile der 18ten Division in das Gefecht ein. Die 35ste Brigade derselben diente, wie bereits erwähnt, seit frühester Morgenstunde als Rückhalt für die Stellung von Malroy und Charly; die 36ste hatte die Hessischen Truppen am Bois de Failly abgelöst*) und mit den Musketier-Bataillonen Regiments Nr. 85 den Südrand des zwischen Charly und Paoully gelegenen Waldtheiles besetzt.**) Vom Regiment Nr. 11, welches mit der 2ten leichten Batterie der Division in einer Bodensenkung westlich des Gehölzes stand, war das 2te Bataillon nach Charly hineingeschoben worden und demnächst auf Befehl des Divisions-Kommandeurs, General-Lieutenant v. Wrangel, zur Unterstützung der Einundachtziger nach Rupigny vorgegangen.

Zu der Zeit, als die Franzosen in der eben erwähnten Weise

*) Vergl. Seite 1460.

**) $\frac{\text{Füs.}}{85.}$ befand sich als Bedeckung des Hauptquartiers in Malancourt.

Digitized by Google

ihre Angriffe gegen Failly und Rupigny richteten, beschloß nämlich der eben genannte General, den am Höhenrande zwischen diesen Dörfern eingenisteten Gegner durch einen umfassenden Vorstoß gegen dessen Front und rechte Flanke wieder zu vertreiben. Er beauftragte hiermit den Kommandeur der 36sten Brigade, General-Major v. Below, welcher über seine noch zur Stelle befindlichen vier Bataillone in folgender Weise verfügte: Das 2te Bataillon Regiments Nr. 85, welches den linken Flügel der vorderen Linie bildete, sollte zunächst die Richtung auf Failly nehmen und dann von Osten her dem auf der Höhe stehenden Gegner in die Flanke gehen. Das 1ste Bataillon Regiments Nr. 85 und rechts neben diesem das 1ste Bataillon Regiments Nr. 11 wurden gegen die Front des Feindes in Bewegung gesetzt, das Füsilier-Bataillon des letzteren Regiments in Reserve behalten. Die zur Unterstützung der Infanterie vorgezogene 1ste schwere Batterie rückte neben die 2te leichte, welche bereits zwischen Charly und dem Westrande des Bois de Failly Stellung genommen hatte.

Der so eingeleitete Angriff wurde erfolgreich durchgeführt. Das linke Flügel-Bataillon, unter Major Hiermann, trat beim Vorgehen auf Failly in Berührung mit dem dort befindlichen Füsilier-Bataillon Regiments Kronprinz; es erstieg dann die rechts gelegenen Höhen und trieb durch kräftige Anläufe seiner Schützen die feindlichen Tirailleure von Stellung zu Stellung zurück, worauf nun auch die beiden in der Front vorgegangenen Bataillone den nördlichen Thalrand des Baches von Chieulles erreichten. Die 2te leichte Batterie der Division und die inzwischen vom General v. Kummer dorthin entsendete 3te leichte Reserve-Batterie des XI. Armee-Korps folgten der Infanterie in südlicher Richtung, bis sie das vorliegende Thal und den durch dasselbe abziehenden Feind unter wirksames Feuer zu nehmen vermochten, was mit sichtlichem Erfolge geschah. Das Füsilier-Bataillon Regiments Nr. 11 und das von St. Barbe zurückgekehrte 5te Reserve-Ulanen-Regiment dienten diesen beiden Batterien als Bedeckung. Vier andere Batterien der 3ten Reserve-Division*)

*) Die drei Reserve-Batterien des V. und die 1ste leichte Reserve-Batterie des XI. Korps.

Digitized by Google

wirkten aus den Geschützständen zwischen Malroy und Charly vornehmlich gegen die bei Chieulles aufgefahrene und vom Feuer der Festungsgeschütze unterstützte Artillerie des Marschalls Canrobert. Auch beschossen sie die in der dortigen Gegend sich zeigenden feindlichen Infanteriemassen.

Während nämlich der rechte Flügel des 6ten Französischen Korps durch den Stoß der 36sten Infanterie-Brigade von der Hochfläche zwischen Charly und Failly verdrängt worden war, hielt der linke Flügel südlich und westlich von Rupigny noch immer Stand. Um auch dort eine Entscheidung herbeizuführen, ließ General v. Kummer gegen 10½ Uhr Vormittags seine Linien-Infanterie zum Angriff vorgehen; gleichzeitig setzte sich auf Veranlassung des Generals v. Wrangel das Regiment Nr. 36 aus der Reservestellung der 35sten Brigade östlich an Charly vorbei auf Rupigny in Bewegung.

Eine Abtheilung der 12ten Kompagnie Regiments Nr. 19, welche von Malroy aus ihren Weg längs der Mosel nahm, sah sich nach einiger Zeit durch Flankenfeuer von der anderen Seite des Flusses her im Vorschreiten gehemmt. Die 5te und 8te Kompagnie dieses Regiments, welche östlich der großen Straße vorzudringen suchten, wurden von Chieulles aus so heftig beschossen, daß sie sich darauf beschränken mußten, zwischen Rupigny und der Straße Stellung zu nehmen. Von diesem Dorfe aus gingen aber Theile der 5ten und 8ten Kompagnie Regiments Nr. 81 näher an Chieulles heran; auch gelang es der von Charly herangekommenen 12ten Kompagnie des Regiments, sich in dem Gehölze südlich von Rupigny festzusetzen.

Mit der 7ten und 8ten Kompagnie Regiments Nr. 11 und im Verein mit den Einundachtzigern hatte Oberst-Lieutenant v. Klein von Rupigny aus einen Angriff des Feindes zurückgeschlagen und dann östlich des Dorfes Stellung genommen, als nun auch das Füsilier-Regiment Nr. 36 dort eintraf. Das an der Spitze befindliche 3te Bataillon verstärkte die Besatzung der Südseite des Ortes und schob seine Flügel-Kompagnien gegen Chieulles vor; die beiden anderen Bataillone stellten sich in und nördlich von Rupigny auf. —

Digitized by Google

Während so die Hochfläche nördlich des Baches von Chieulles nach und nach vollständig vom Feinde gesäubert wurde, stießen Abtheilungen der Division Tixier um 11½ Uhr noch einmal auf Failly vor. Sie wendeten sich diesmal vorzugsweise gegen die Nordseite der dortigen Stellung, geriethen aber hierbei in das Flankenfeuer der die Hochfläche bereits vollständig beherrschenden 36sten Brigade und mußten auch diesen Angriff bald wieder aufgeben. Verfolgt durch das 2te Bataillon Regiments Nr. 85 und die unter dem Kommandeur des Westpreußischen Landwehr-Regiments, Obersten v. Brandenstein, von Failly aus vorrückenden Truppen, wichen die Franzosen in der Richtung auf Villers l'Orme zurück. Marschall Canrobert beschränkte sich nun einstweilen darauf, die Südseite des Baches von Chieulles festzuhalten, bis die inzwischen auf dem rechten Flügel des Französischen Heeres eingetretene Gefechtslage auch den linken zum weiteren Rückzug veranlaßte. —

Wiederbesetzung von Noisseville durch die Preußen. Rückzug der Rhein-Armee unter die Mauern von Metz.

Das vereinigte Feuer der Deutschen Batterien südlich von Servigny, welches sich seit ungefähr 9 Uhr Morgens anhaltend gegen Noisseville gerichtet hatte, war von ganz außerordentlicher Wirkung. Das Dorf brannte, die Brauereigebäude waren von Geschossen durchlöchert, alle in der dortigen Gegend aufgefahrenen Geschütze des Feindes zum Schweigen gebracht, auch wiederholte Versuche desselben, frische Truppen nach dem bedrohten Punkte vorzuführen, jedesmal gescheitert.

In Anbetracht dieser Umstände ertheilte General v. Bentheim bald nach 10 Uhr Vormittags den Befehl, daß die am oberen Vallières-Bache versammelte Infanterie unter Führung des General-Majors v. Senden nunmehr von Neuem gegen Noisseville vorgehen und hierbei durch die an der Straße von Saarlouis befindlichen Theile der 3ten Brigade*) unterstützt werden sollte.

---

*) Vergl. Seite 1464. — Dieselbe war mittlerweile gleichfalls unter den Befehl des Generals v. Bentheim gestellt worden, um eine einheitliche Leitung des Angriffs gegen Noisseville zu erzielen.

Digitized by Google

Die von General v. Manteuffel beabsichtigte Heranziehung der 28sten Brigade unterblieb aus dem bereits angegebenen Grunde.*)

Um 10½ Uhr trat die 6te Landwehr-Brigade zu beiden Seiten des Vallières-Baches die vorgeschriebene Bewegung an, deren rechte Flanke durch das Bataillon Neutomischel am nördlichen Thalhange gedeckt wurde, während die übrigen drei Bataillone zunächst auf der Thalsohle selbst und am Südhange vorrückten. Da dieselben beim Ersteigen des Höhenrandes vor Noisseville durch heftiges Flanken- und Rückenfeuer aus den Weinbergen nordöstlich von Nouilly im Vorschreiten gehemmt wurden, so ließ der Brigade-Kommandeur, Oberst v. Gilsa, auch das Bataillon Kosten auf die Nordseite des Thales übergehen. Nachdem es daselbst dem Bataillon Neutomischel unter Hauptmann v. Baczko gelungen war, den Franzosen eine von ihnen stark besetzte Steinmauer zu entreißen, zogen Letztere, von beiden Bataillonen des 2ten Posenschen Landwehr-Regiments verfolgt, auf Nouilly ab.

Die übrigen Preußischen Truppen setzten ihre Angriffsbewegung auf Noisseville fort. Links neben dem 1sten Posenschen Landwehr-Regiment marschirte das 1ste Bataillon Regiments Kronprinz, und links neben diesem hatte sich das 1ste Bataillon Regiments Nr. 3 eingeschoben, welches bereits vor längerer Zeit aus der Gegend von St. Barbe**) vorgezogen worden war, um der Korps-Artillerie als Bedeckung zu dienen. Das Regiment Nr. 43 folgte anfänglich als Reserve; das 1ste Bataillon desselben wurde aber dann in der Richtung auf die Straße von Saarlouis vorgeführt und wendete sich von dort gegen die Ostseite von Noisseville.

Zur Linken dieser unter dem Befehle des Generals v. Senden vereinigten Bataillone hatte die Infanterie der 3ten Brigade von Hause aus ihre Richtung weiter südlich gegen das Brauereigehöft genommen. Den rechten Flügel der Angriffslinie bildeten die sieben

---

*) Vergl. Seite 1470.

**) $\frac{\text{1ste, 2te u. 4te}}{\text{3.}}$ Vergl. Seite 1460. — Das Jäger-Bataillon Nr. 1 war in und bei Vremy verblieben.

Digitized by Google

Grenadier-Kompagnien des Regiments Nr. 4, im vorderen Treffen die des 1sten Bataillons, den äußersten linken Flügel die drei Kompagnien des Regiments Nr. 44.

Die vorrückenden Truppen trafen nicht mehr auf Widerstand. Schon um 9¾ Uhr hatte Marschall Le Boeuf dem Ober-Befehlshaber der Rhein-Armee gemeldet, daß die Division Fauvart Bastoul vor einer Stunde gegen seine Befehle zurückgegangen und in Folge dessen seine rechte Flanke völlig entblößt sei. Umgeben vom Feuer und Angriffskolonnen in Front und Flanken, habe er bis zum Aeußersten Stand gehalten; doch sehe er sich jetzt zum Rückzuge genöthigt.*) Nach Abgang dieses Berichtes hatte der Marschall seine Truppen aus Noisseville und der Brauerei zurückgezogen. Beide Oertlichkeiten wurden um 11 Uhr Vormittags ohne weiteres Gefecht von den Preußen besetzt, welche den Abzug des Feindes mit dem Feuer ihrer an der Straße von Saarlouis vorrückenden Batterien begleiteten. Da General v. Manteuffel auf die dauernde Festhaltung von Noisseville besonderen Werth legte, so ernannte er bis auf Weiteres den General-Major v. Senden zum Kommandanten dieses eben wieder gewonnenen Postens. —

Es scheint zu dieser Zeit in der Absicht des Marschalls Bazaine gelegen zu haben, noch einen Versuch zu machen, mit der Kavallerie-Reserve und der Garde-Infanterie auf der freien Hochfläche über Servigny nach St. Barbe durchzubrechen. Die rückgängigen Bewegungen des 2ten und 3ten Korps ließen jedoch dies Vorhaben nicht mehr zur Ausführung gelangen und veranlaßten bald darauf auch den Abzug der übrigen Theile des Französischen Heeres. Das 4te Korps, welches sich bisher nur mühsam unter dem Feuer der Preußischen Batterien bei Poix und Servigny behauptet hatte, wurde nunmehr vom Marschall Bazaine in der Richtung auf

*) Die Division Fauvart Bastoul war allerdings um 9 Uhr aus Flanville und Coincy vertrieben worden, dann aber wieder vor- und erst auf Befehl des Marschalls Le Boeuf von Neuem zurückgegangen, ohne von den Preußischen Truppen verfolgt zu werden. Ueberdies waren auf diesem Theile des Schlachtfeldes noch die Divisionen Bergé und Castagny zur Hand.

Digitized by Google

die Höhen von St. Julien zurückgenommen. Nachdem dann auch dem 6ten Korps die Weisung zugegangen war, seine Stellungen am südlichen Thalrande des Baches von Chieulles zu räumen, befand sich in der Mittagsstunde die gesammte Französische Armee im Rückzuge unter die Kanonen von Metz. Derselbe geschah in vollkommener Ordnung. Um die Preußischen Truppen vor unnöthigen Verlusten zu bewahren, ließ General v. Manteuffel den weichenden Gegner nur mit Artilleriefeuer verfolgen. —

Prinz Friedrich Karl bemerkte zwar das allmälige Nachlassen des Kampfes, hielt aber eine nochmalige Erneuerung desselben Angesichts der auf dem rechten Mosel-Ufer angehäuften Truppenmassen des Feindes für nicht unwahrscheinlich und befahl deshalb, daß alle Truppen vorläufig in ihren augenblicklichen Stellungen verbleiben sollten. Auch beschloß er, für alle Fälle noch weitere Verstärkungen heranzuführen. Da die Stellungen des Generals v. Manteuffel auf der Hochfläche von St. Barbe, nach Eintreffen des X. Armee-Korps zwischen Argancy und Antilly, nach dieser Seite hin genügend gesichert erschienen, so handelte es sich vornehmlich darum, einer wiedrholt vom Feinde versuchten Umfassung der linken Flanke jener Stellungen zu begegnen.

In diesem Sinne traf der Prinz um 1 Uhr Nachmittags folgende Anordnungen: Dem VII. Armee-Korps wurde befohlen, in der Richtung auf Mercy le Haut vorzurücken, um noch im Laufe des Tages in ein Gefecht auf der Ostseite von Metz eingreifen zu können. Das VIII. Armee-Korps hatte mit drei Brigaden die Stellungen des VII. auf beiden Mosel-Ufern oberhalb der Festung einzunehmen, eine Brigade aber in dem Raume zwischen Chatel und Jussy zurückzulassen. Das bisher vom linken Flügel dieses Korps besetzte Gelände von Chatel bis zur Höhe nördlich von Saulny wurde der 6ten Infanterie-Division überwiesen, zu deren etwaiger Unterstützung eine Division des II. Armee-Korps bei Amanvillers bereit gestellt werden sollte. —

Inzwischen hatte aber Marschall Bazaine unter dem Eindrucke des gänzlichen Fehlschlagens seines Unternehmens für alle Theile der

Digitized by Google

Rhein-Armee den weiteren Rückzug in die vor der Schlacht innegehabten Stellungen angeordnet. Das 2te und 3te Korps verblieben demgemäß auf dem rechten Mosel-Ufer; die übrigen Korps und die Reserven, welche bereits um Mittag begonnen hatten, die Brücken zu überschreiten, erreichten noch im Laufe des Abends ihre alten Läger auf der linken Seite des Flusses. —

Unter diesen Umständen wurden auch auf Deutscher Seite die für den Gefechtsfall getroffenen Maßregeln nach und nach wieder eingestellt. Die einzelnen Heerestheile nahmen im Allgemeinen wieder ihre früheren Plätze ein; nur blieb in Folge der Verschiebung des VII. und des bald darauf erfolgenden Eintreffens des XIII. Armee-Korps die Einschließungslinie auf dem rechten Mosel-Ufer stärker besetzt, als es in dem Zeitraume vor der Schlacht der Fall gewesen war.

General v. Manteuffel ließ nach Beendigung des Kampfes zunächst die 3te Infanterie-Brigade auf Courcelles abmarschiren und die Gefechtsstellung derselben vorläufig von der 49sten Brigade des IX. Armee-Korps einnehmen. Die Rückkehr des Letzteren nach dem linken Mosel-Ufer wurde vom Prinzen Friedrich Karl auf den folgenden Tag festgesetzt, während das X. Korps bereits am 1sten September Nachmittags seine dortigen Stellungen wieder bezog. Auch die 5te Division marschirte von Maizières nach St. Privat zurück; die nach Amanvillers entsendete Division des II. Korps sollte demnächst wieder nach Auboué abrücken.

Von dem auf den Straßen von Saarlouis und Saarbrücken anmarschirenden XIII. Armee-Korps versammelte sich die 2te Landwehr-Division an der Französischen Nied bei Pontigny, die 17te Infanterie-Division bei Courcelles Chaussy. Nachdem die vordersten Truppen*) um 1½ Uhr Nachmittags bis Petit Marais und Maison isolée vorgeschoben worden waren, trat die 28ste Infanterie-Brigade mit Genehmigung des Generals v. Manteuffel gegen Abend den Rückmarsch nach der Gegend von Pouilly an.

General v. Steinmetz, welcher sich bei Wiederbeginn des

*) Fünf Bataillone und eine Schwadron der 2ten Landwehr-Division, ein Infanterie- und ein Kavallerie-Regiment der 17ten Division.

Digitized by Google

Kampfes am 1sten September Morgens mit seinem Stabe von Jouy nach Courcelles sur Nied begeben hatte, erfuhr daselbst durch eingehende Meldungen den Ausgang der Schlacht. Nachdem der Rückzug der Franzosen unter die Mauern von Metz festgestellt war, ließ der General das von der Mosel her anrückende VII. Armee-Korps an der Seille halten. Dasselbe bezog ein Lager in der Gegend von Pournoy; General v. Steinmetz nahm für die Nacht sein Hauptquartier in Courcelles sur Nied. —

Der Verlust an Todten und Verwundeten in der Schlacht bei Noisseville betrug auf Deutscher Seite einschließlich der Offiziere gegen 3000 Köpfe und entfiel zum weit überwiegenden Theile auf diejenigen Truppen des I. Armee-Korps, welche in dem Gelände zwischen Failly und Montoy den Kampf geführt hatten.*)

*) Anlage Nr. 58 enthält die Verlustlisten der Deutschen Truppentheile und eine aus dem „Journal d'un officier de l'armée du Rhin" entnommene Zusammenstellung der Verluste der einzelnen Französischen Korps, welche in der Gesammtziffer von der Angabe des amtlichen Berichtes nur unbedeutend abweicht. Die Ausrückestärke der Rhein-Armee am ersten Schlachttage hat nicht genau ermittelt werden können. Am 22sten August, seit welcher Zeit wohl keine erhebliche Veränderung eingetreten war, zählte nach dem Werke „Histoire de la guerre de 1870":

das 2te Korps einschließlich der Brigade Lapasset	16,000	Mann,
„ 3te „	41,000	„
„ 4te „	29,687	„
„ 6te „	28,200	„
„ Garde-Korps	18,650	„
die Kavallerie-Reserve	2,204	„
„ Artillerie-Reserve und Genie	1,987	„
im Ganzen	137,728	Mann.

Hiervon sind abzurechnen: die als Festungsbesatzung zurückgebliebene Division Laveaucoupet und 10 Bataillone, 8 Schwadronen, welche die einzelnen Korps in ihren bisherigen Vorpostenstellungen belassen hatten. Die Ausrückestärke würde demnach etwa 120,000 Mann betragen haben. Zur Zeit der Einschließung besaß die Rhein-Armee 528 Feldkanonen und 96 Mitrailleusen. — Diesen Kräften gegenüber standen am 31sten August zunächst nur das I. Armee-Korps, die 3te Reserve-Division, die 28ste Infanterie-Brigade und die 3te Kavallerie-Division in der Gesammtstärke von etwa 86,000 Mann Infanterie, 4800 Pferden und 188 Geschützen. Hierzu traten am 31sten Abends die 25ste Division mit 8540 Mann, 1150 Pferden und 36 Geschützen; am 1sten September Morgens die 18te Division, die Korps-Artillerie des IX.

Digitized by Google

Der Gesammtverlust der Französischen Armee belief sich auf 146 Offiziere, 3401 Mann; unter den Verwundeten befanden sich die Generale Montaubon, Osmont, Laffaille und Manèque, welcher Letztere seinen Wunden erlag. —

Schlußbetrachtung.

Während die Deutschen in allen bisherigen Schlachten dieses Krieges als Angreifer aufgetreten waren, hatte sich ihnen nun zum ersten Male Gelegenheit geboten, die Vorzüge einer gut ausgebildeten Infanterie und die Ueberlegenheit ihrer Artillerie im Vertheidigungskampfe zur Geltung zu bringen. Gleichzeitig hatten die zur Einschließung der Rhein-Armee getroffenen Maßregeln ihre erste Probe bestanden.

Die Anordnungen des Französischen Ober-Feldherrn und das Verhalten seiner Truppen am 31sten August stellen es außer allem Zweifel, daß auf Seite des Gegners wenigstens an diesem Tage der feste Wille vorherrschte, die Linien des Deutschen Heeres zu durchbrechen.

Marschall Bazaine hatte zwar am 26sten August in der Berathung zu Grimont den von einigen Generalen vorgebrachten Gründen für ein ferneres Verbleiben der Rhein-Armee bei Metz*) durch seine Anordnungen vorläufig zugestimmt. Es mußte indessen über kurz oder lang wieder die Erwägung an ihn herantreten, ob es nicht dennoch weit vortheilhafter sei, in der großen Moselfestung nur eine ihrem Umfange und den vorhandenen Lebensmitteln entsprechende Kriegsbesatzung zurückzulassen, mit der Hauptmasse der Armee aber das freie Feld zu ge-

---

und in der Mittagsstunde noch der größere Theil des X. Armee-Korps. Nach Abrechnung der wieder abgerückten 3ten Kavallerie-Division verfügte man also auf Deutscher Seite gegen Ende der Schlacht im Ganzen über etwa 69,000 Mann Infanterie, 4800 Pferde und 290 Geschütze.

*) Vergl. Seite 1412.

Digitized by Google

winnen, um an der Vertheidigung des Landes wieder unmittelbaren Antheil zu nehmen. Die am 29sten August eingegangenen Nachrichten über die Annäherung der Armee von Châlons drängten gebieterisch zu letzterem Entschlusse.

Allerdings durfte der Marschall selbst nach gelungenem Durchbruche nicht darauf rechnen, eine Vereinigung mit dieser Armee ohne Weiteres herzustellen und durch das Uebergewicht der dann verbundenen Streitkräfte einen sofortigen und entscheidenden Umschwung in der Kriegslage zu bewirken. Solches wäre nur unter der schwer zu rechtfertigenden Voraussetzung denkbar gewesen, daß die Armeen der Deutschen Kronprinzen der Vorbewegung des Marschalls Mac Mahon nach Osten vollkommen freien Spielraum gelassen hätten. Wohl aber mußte das Auftreten eines Französischen Entsatzheeres die Aufmerksamkeit, vielleicht auch die Kräfte der Einschließungstruppen theilen, ein Vortheil, welcher sich dem Marschall Bazaine unter allen Umständen darbot, mochte er seinen Hauptstoß in gerader Richtung auf die erwartete Hülfe oder gegen einen anderen Punkt der Einschließungsfront führen.

Ueber die besonderen Gründe, welche den Marschall bei Wahl der Durchbruchsrichtung bestimmten, äußerte er sich später dahin, daß es in seiner Absicht gelegen habe, mit dem 3ten, 4ten und 6ten Korps über Bettlainville und Kédange, mit der Garde und dem 2ten Korps auf dem geraden Wege über Malroy die Gegend von Diedenhofen zu erreichen und dabei nöthigenfalls auch am linken Mosel-Ufer festen Fuß zu halten.*) Durch ein derartiges Vorgehen habe er die rechts und links vom Feuer der Deutschen beherrschte Thalstraße auf dem westlichen Ufer und demnächst das schwierige Ueberschreiten der Orne vermeiden wollen. Mit dem zuerst in nordöstlicher Richtung gegen St. Barbe eingeleiteten Hauptstoße habe er bezweckt, den Gegner möglichst lange darüber in Zweifel zu lassen, ob es sich um einen Durchbruch nach Norden, oder um ein Durchschneiden der nach Deutschland führenden Verbindungen handle. Das Ver-

*) „Tout en gardant pied sur la rive gauche au besoin."

Digitized by Google

zögern des Angriffs bis zum Nachmittag sucht der Marschall dadurch zu begründen, daß er seinem Gegner habe Zeit geben wollen, gleichfalls Truppen nach dem rechten Mosel-Ufer herüberzuziehen, einmal, um dadurch das Anrücken der Armee von Châlons zu erleichtern, sodann auch, um die Deutschen daran zu hindern, sich ihm noch mit hinreichenden Kräften auf dem linken Ufer bei Diedenhofen vorzulegen.*) Andererseits hoffte der Marschall, durch ein wiederholtes Auftreten im nordöstlichen Vorlande der Festung die Deutschen zu überraschen, während den Französischen Truppen die am 26sten August erlangte Ortskenntniß zu Statten kommen sollte.**)

Abgesehen von diesen zum Theil einander widersprechenden Gründen läßt es sich keineswegs in Abrede stellen, daß die vom Französischen Feldherrn eingeschlagene Richtung manche Vortheile bot.

Ein Ausfall auf dem linken Mosel-Ufer nach Westen oder Nordwesten würde schon vor den dortigen, starken Stellungen des Einschließungsheeres auf hartnäckige Gegenwehr gestoßen sein; überdies vermochten die Deutschen in kurzer Frist den größten Theil ihrer Streitkräfte hinter jenen Stellungen zu versammeln.***) Falls der Durchbruch dennoch glückte, mußten die Franzosen bei fernerem Vorschreiten in westlicher Richtung ein Zusammentreffen mit dem auf Paris vorrückenden Deutschen Heere gewärtigen, von dessen Rechtsabmarsch nach Norden sie keine Kenntniß hatten. Wollten sie aber etwa über Briey in den Bereich der nördlichen Grenzfestungen gelangen, so stand ihnen zunächst noch ein unter schwierigen Umständen zu bewerkstelligendes Ueberschreiten der Orne bevor.

Die früher geschilderten örtlichen Verhältnisse nordöstlich von Metz begünstigten dagegen von vorneherein eine breite Entwickelung der Französischen Armee und erleichterten ihr umsomehr den Angriff, als die Deutschen auf dem rechten Mosel-Ufer nur mit verhältnißmäßig schwachen Streitkräften standen und zugleich die Straßen nach Diedenhofen

*) Nach dem Werke „L'armée du Rhin etc."

**) Aussage des Marschalls vor dem Kriegsgericht im Jahre 1873.

***) Wie bereits erwähnt, war Marschall Bazaine zu jener Zeit über die Aufstellungen des Einschließungsheeres wohl unterrichtet.

Digitized by Google

sowie auch die Eisenbahnverbindung mit Deutschland zu decken hatten. Ein augenblickliches Gelingen des Durchbruches war also dort nicht unwahrscheinlich. Voraussichtlich würde zwar der Vormarsch der Rhein-Armee bald wieder in's Stocken gekommen sein, wenn alle auf dem linken Mosel-Ufer verfügbaren Theile des Einschließungsheeres in nördlicher Richtung vorrückten, während die noch kampffähig gebliebenen Truppen des Generals v. Manteuffel in Flanke und Rücken des Feindes sich anhingen. Die Lage der Franzosen mußte dann eine überaus schwierige werden; noch bedenklicher aber konnte sich dieselbe gestalten, falls Marschall Bazaine nach glücklichem Ueberschreiten der Mosel bei Diedenhofen etwa den Versuch machte, längs der Luxemburgischen und Belgischen Grenze weiter vorzugehen.

Weit geringere Schwierigkeiten boten die Verhältnisse im Süden von Metz. Ein nach dieser Seite hin gerichteter Vorstoß fand in dem dortigen Gelände, wie im Nordosten, einen breiten Entwickelungsraum auf beiden Seille-Ufern, an den drei großen Straßen nach Solgne, Noméný und Cheminot. Wenn die Hauptmassen der Rhein-Armee möglichst überraschend auf diesen Straßen vorgingen, während eine linke Seitenabtheilung sich gegen Courcelles sur Nied wendete und eine andere unter schützender Mitwirkung der Festungsartillerie etwa in der Gegend von Frescaty gegen Ars und Jouy Front machte, um das Preußische VII. und VIII. Armee-Korps beim Ueberschreiten der Mosel aufzuhalten, so stand in Anbetracht der damaligen Aufstellung des Einschließungsheeres das Gelingen des Durchbruches, und zwar ohne allzuschweren Kampf, in ziemlich sicherer Aussicht. Allerdings würden die Französischen Heerführer unter allen Umständen auf ein Mitnehmen der Trains haben verzichten müssen und auch in diesem Falle über kurz oder lang von den nachdrängenden Korps des Einschließungsheeres in Flanken und Rücken bedroht worden sein. Immerhin konnte aber Marschall Bazaine hoffen, wenigstens vor sich die Marschlinien frei zu finden,*) die nur schwach besetzten Verbindungen

*) Es konnte sich ihm dort höchstens ein Theil des Belagerungskorps von Straßburg vorlegen.

Digitized by Google

der Deutschen vorübergehend zu unterbrechen und, wenngleich nicht ohne erhebliche Verpflegungsschwierigkeiten, mit einem großen Theile seines Heeres nach Süden zu entkommen.

Da nun ungeachtet solcher offenbaren Vortheile der Marschall dennoch den gewagteren Weg über Diedenhofen wählte, so scheint die Vermuthung gerechtfertigt, daß die in dieser Richtung erwartete Annäherung der Armee von Châlons eine gewisse Anziehungskraft ausübte und beim Entschlusse den Ausschlag gab.*)

Die Maßregeln zur Versammlung der Rhein-Armee auf dem rechten Mosel-Ufer sind späterhin von den Anklägern des Marschalls Bazaine in scharfer und zum Theil wohl auch berechtigter Weise getadelt worden. Die vorher erwähnten Gründe, welche den Marschall angeblich zu einer absichtlichen Verzögerung des Angriffs bestimmten, können keinenfalls als zutreffend anerkannt werden; jeder Zeitverlust mußte dem auf einer neun Meilen langen Front vertheilt stehenden Vertheidiger zu Gute kommen. Es fragt sich daher, ob nicht durch eine Vermehrung der Mosel-Uebergänge, Mitbenutzung der Stadt-Brücken, Verwendung sämmtlicher bereits auf dem rechten Ufer befindlichen Divisionen des 2ten und 3ten Französischen Korps in vorderer Linie, frühes Vorziehen der Artillerie-Reserve, vielleicht auch durch Beginn der Bewegungen zur Nachtzeit,**) eine wesentliche Beschleunigung des Aufmarsches hätte erzielt werden können.

Während somit die einleitenden Anordnungen des Marschalls Bazaine***) noch auf ein gewisses Zaudern im Entschlusse zu deuten

*) In dem Prozesse gegen den Marschall Bazaine gab Oberst Lewal die Aussage ab, er habe schon am 24sten August dem Marschall auf dessen Frage, wohin der Ausfall zu richten sei, ohne Zögern geantwortet: „Man muß jedenfalls in nördlicher Richtung vorgehen, weil Sie geschrieben haben, daß wir in dieser Richtung marschiren werden und die Armee von Châlons in Bewegung ist."

**) Man hätte dann den vollen Tag zum Schlagen vor sich gehabt. Freilich würde das nächtliche Geräusch und die wohl unerläßliche Beleuchtung der Brücken und Wege der Aufmerksamkeit der Deutschen Beobachtungsposten schwerlich entgangen sein.

***) Vom Obersten Lewal ausgearbeitet.

Digitized by Google

scheinen, bekunden seine am Nachmittag des 31sten August erlassenen Angriffsbefehle den ganz entschiedenen Vorsatz zum Durchbruche. Die für den Hauptstoß gewählte Richtung gegen die Hochfläche von St. Barbe, um erst nach Gewinnung dieser das gesammte umliegende Land beherrschenden Oertlichkeit den Marsch auf Diedenhofen fortzusetzen, erscheint durchaus zweckmäßig. Es wäre nicht angängig gewesen, unter bloßer Beschäftigung des I. Armee-Korps, mit dem Gros der Rhein-Armee in dem schmalen Entwickelungsraume an der Straße nach Sedange vorzugehen. Auch das erste Ansetzen der Streitkräfte in der eingeschlagenen Richtung war vollständig sachgemäß. Die Truppen der Division Castagny, die in den bisherigen Vorpostenlinien verbliebenen Bataillone, vielleicht auch Theile der Festungsbesatzung, hätten allerdings eine größere Thätigkeit, insbesondere auf dem linken Mosel-Ufer entfalten sollen, um das Heranführen von Verstärkungen nach dem bedrohten Theile der Einschließungsfront möglichst aufzuhalten.

Aus dem weiteren Verlaufe der Schlacht geht unbedingt soviel hervor, daß abgesehen von einzelnen, zum Theil aus den Umständen erklärlichen Mißgriffen und Irrthümern der Unterführer, auf beiden Seiten die ganze Bedeutung des Kampfes klar erkannt und zum Erreichen des erstrebten Zieles die besten Kräfte eingesetzt wurden. An der energischen Gegenwehr der 1sten Infanterie-Division und der überwältigenden Wirkung der Preußischen Artillerie scheiterte das Vorgehen der Franzosen in der entscheidenden Richtung; aller Anstrengungen ungeachtet machte die Rhein-Armee bis zum Abend des 31sten August überhaupt nur äußerst geringe Fortschritte. In dem Ausgange des Kampfes an diesem Tage lag aber gewissermaßen schon die Entscheidung des ganzen Unternehmens, welches nur bei schnellem und durchgreifendem Erfolge einige Aussicht auf Gelingen haben konnte.

Sobald nämlich die Deutschen Heerführer am 31sten Morgens von den Bewegungen des Feindes Kenntniß erhalten und dessen Absicht erkannt hatten, säumten sie nicht mit den entsprechenden Gegenmaßregeln. General v. Manteuffel, entschlossen, sich bis aufs Aeußerste zu vertheidigen, zog zunächst innerhalb des eigenen Befehlsbe-

Digitized by Google

reiches alle verfügbaren Streitkräfte gegen den am meisten bedrohten Punkt heran. Von der Seille her näherten sich theils aus eigenem Antriebe, theils auf Veranlassung des Generals v. Steinmetz die in der schwach besetzten südlichen Einschließungslinie abkömmlichen Truppen, während Prinz Friedrich Karl ansehnlichere Verstärkungen vom linken auf das rechte Mosel-Ufer übergehen ließ. Die hierdurch in Aussicht stehende Hülfe konnte freilich größtentheils erst am nächsten Tage in Wirksamkeit treten, und da bis zu dieser Zeit das I. Armee-Korps fast ausschließlich die volle Wucht des Angriffs auszuhalten hatte, so faßte der Ober-Befehlshaber des Einschließungsheeres auch die Möglichkeit ins Auge, daß der Widerstand dieses Korps vor erfolgtem Eingreifen der Unterstützungen überwältigt würde. Die für solchen Fall zum sofortigen Abmarsche nach Norden bereit gehaltenen Heerestheile, das II. und III. Armee-Korps und die 1ste Kavallerie-Division, hätten allerdings, wenn sie von Hause aus auf dem rechten Mosel-Ufer standen, dem dortigen Durchbruchsversuche unmittelbar entgegentreten können. Sie wären dann aber nur für diesen einen Zweck verwendbar gewesen, während sie aus ihren Aufstellungen hinter der westlichen Einschließungsfront sowohl bei Vertheidigung der Letzteren mitzuwirken, als auch, falls die Rhein-Armee nach Norden oder Süden hin ausbrach, durch eine rechtzeitige Bewegung in gleicher Richtung alsbald wieder die Flanke des Gegners zu gewinnen vermochten. —

Die Gefechtsführung auf Preußischer Seite kennzeichnet sich an beiden Schlachttagen durch die Massenverwendung der Artillerie und die mit wiederholten kräftigen Angriffsstößen verbundene Vertheidigung der Infanterie. Das erstere Verfahren machte es möglich, die weit überlegenen Bataillone des Gegners lange Zeit in Schach zu halten und ihre Angriffskraft schon vor Beginn des eigentlichen Stoßes zu lähmen. Das fortdauernde Bestreben der Führer und Truppen, jeden verlorenen Posten sobald als möglich wiederzugewinnen, ließ die Franzosen ungeachtet ihrer großen Uebermacht nirgends zu erheblichen und dauernden Erfolgen gelangen. Der energische Charakter dieser angriffsweise geführten Vertheidigung

Digitized by Google

zeigte sich besonders am Morgen des 1sten September in dem Entschlusse des Generals v. Manteuffel, dem von ihm erwarteten Angriffe der Franzosen durch Wiedereroberung des am 31sten Abends verlorenen Dorfes Noisseville zuvorzukommen. Um sich den Vortheil der Ueberraschung zu sichern, wurde hierbei auf eine längere Vorbereitung durch Artilleriefeuer verzichtet, auch das Eintreffen der von Norden her anrückenden Verstärkungen nicht abgewartet. Der somit nur in geringer Stärke unternommene Stoß mißglückte; er hatte aber zur Folge, daß sich nunmehr der Marschall Le Boeuf lediglich auf die Vertheidigung beschränkte, zumal sich zu dieser Zeit das Auftreten der 28sten Infanterie-Brigade in der rechten Flanke der Franzosen schon in höchst empfindlicher Weise fühlbar machte. In dem Verluste von Flanville und dem Ausweichen der Division Fauvart Bastoul nach Colombey lag freilich noch kein zwingender Grund zum Rückzuge für den ganzen rechten Flügel der Rhein-Armee, zu dessen Unterstützung noch immer der größte Theil der Division Bergé und die Kavallerie-Division Valabrègue bereit standen, nöthigenfalls auch die aus der Gegend vom Fort Queuleu heranzuziehende Division Castagny einzugreifen vermochte. Aber das unvermuthete Auftreten jener Brigade des VII. Korps verstärkte offenbar den niederschlagenden Eindruck, welchen die wiederholten Angriffe der Preußen gegen Noisseville auf den Marschall Le Boeuf gemacht hatten, und, von mehreren Seiten her sich umfaßt glaubend, meldete er dem Ober-Befehlshaber seinen Rückzug.

Marschall Bazaine mochte wohl bereits aus den Ergebnissen des vergangenen Abends die Ueberzeugung gewonnen haben, daß eine Fortsetzung des Kampfes am 1sten September auf noch größere Schwierigkeiten wie bisher stoßen werde. Der am Morgen dieses Tages erlassene Befehl faßte daher zwar eine Erneuerung des Angriffs ins Auge, traf aber gleichzeitig schon Bestimmungen für den Fall des Mißlingens, war also keineswegs dazu angethan, die Unterführer zu thatkräftigem Handeln anzuregen. Als der eben erwähnte Bericht des Marschalls Le Boeuf in die Hände des Ober-Befehlshabers gelangte, hatten sich auch die Verhältnisse auf den übrigen

Digitized by Google

Theilen des Schlachtfeldes ungünstig für die Franzosen gestaltet. Das 4te Korps behauptete sich nur noch mühsam unter dem Feuer der Preußischen Batterien bei Servigny; sämmtliche Angriffe des 6ten gegen Failly waren abgewiesen worden, der linke Flügel desselben über das Thal von Chieulles zurückgedrängt; Angesichts der auf Deutscher Seite noch fortdauernd eintreffenden Verstärkungen schwand jede Hoffnung auf Erfolg. Unter diesen Umständen erließ Marschall Bazaine am 1sten September Mittags den Befehl zum allgemeinen Rückzuge unter die Mauern von Metz. —

Fast zu der nämlichen Stunde also, in welcher auf den Gefilden von Sedan das Geschick der Armee von Châlons besiegelt wurde, scheiterte auch der erste und letzte in größerem Maßstabe unternommene Versuch der Französischen Rhein-Armee, die Linien des Einschließungsheeres zu durchbrechen, nicht wegen Mangels an gutem Willen ihres Ober-Feldherrn, sondern an den wirksamen Gegenmaßregeln der Deutschen, vorzugsweise aber an dem heldenmüthigen Widerstande der Ostpreußen unter General v. Manteuffel.

Digitized by Google

Allgemeiner Ueberblick des Deutsch-Französischen Krieges bis Anfangs September.

Mit dem Ausgange der gewaltigen Kämpfe bei Sedan und Noisseville, in welchen die geschulten Heere des Französischen Kaiserreiches zum letzten Male das freie Feld gehalten hatten, gelangte der Krieg an einen entscheidenden Wendepunkt. Kaum einen Monat nach Beginn der Feindseligkeiten befand sich die 300,000 Mann starke Streitmacht, welche der Kaiser Napoleon den Deutschen gegenübergestellt hatte, theils in Kriegsgefangenschaft, theils in der Festung Metz eingeschlossen.

Ein Rückblick auf die gegenseitigen Beziehungen der Europäischen Großstaaten Ende Juni 1870 läßt erkennen, daß zu jener Zeit ein Grund zu ernsten politischen Verwickelungen nicht vorzuliegen schien. Plötzlich führte Frankreich eine solche herbei. Die kaum erklärliche Erregung, mit welcher dieses Land eine seinen eigentlichen Interessen fern liegende Angelegenheit aufnahm und behandelte, das verletzende Ansinnen seiner Regierung an den König von Preußen und die eilige Kriegserklärung mußten die Vermuthung nahe legen, daß ein Feldzug gegen den seit einigen Jahren unter Preußens Führung sichtlich erstarkenden Norddeutschen Bund in Frankreich längst beschlossen, daß also auch die Französische Armee vollständig schlagfertig und in der Lage sei, binnen kürzester Frist die Grenze zu überschreiten. Einer solchen Gefahr möglichst frühzeitig und kräftig zu begegnen, erkannte man in Berlin vor Allem für geboten. Der alsbald erfolgende rückhaltlose Zutritt Süddeutschlands und die seit 1866 in allen Deutschen Staaten getroffenen Maßregeln zur Erhöhung der Kriegsbereitschaft förderten wesentlich die Lösung dieser ersten Aufgabe und demnächst auch den schnellen Uebergang aus der Abwehr zum Angriff.

Digitized by Google

In der Mitte der Aufmarschfront des Deutschen Heeres breitete sich die II. Armee über die Hessische und Bayerische Rheinpfalz aus. Hinter ihren mehr und mehr nach Westen vorgreifenden Avantgarden näherten sich die nachrückenden Korps und Divisionen, so viel als möglich unter Benutzung der Eisenbahnen, staffelweise der Lothringischen Grenze. Zur Sicherung der rechten Flanke dieser so im Fortschreiten allmälig anwachsenden Streitmacht diente die I. Armee in bereits vorgeschobenen Aufstellungen an der unteren Saar, während die in der Gegend von Landau vereinigte III. Armee ihre Front nach Süden wendete. Da Letzterer die doppelte Aufgabe oblag, die linke Flanke der II. Armee und zugleich auch Süddeutschland gegen Unternehmungen des Feindes aus dem Elsaß zu decken, so war sie von vorneherein auf ein angriffsweises Vorgehen hingewiesen, und zwar in einer von den Bewegungen der beiden anderen Armeen anfänglich abweichenden Richtung.

Während nun der unter solchen Gesichtspunkten geleitete Aufmarsch der Deutschen schon vierzehn Tage nach dem Erlaß des Mobilmachungsbefehls im Wesentlichen beendet war, hatte sich auf Seite des Gegners der voreilige Ausspruch des Kriegsministers*) durchaus nicht bestätigt. Die Führer der Französischen Armee erachteten dieselbe bei Ablauf des Monats Juli zu größeren Unternehmungen noch nicht für fähig. Vier Korps standen zwischen Metz und der Preußischen Grenze, zwei andere zwischen Saargemünd und Straßburg, ein siebentes sammelte sich erst bei Belfort und eine Reserve bei Châlons.

Den unter solchen Umständen ziemlich bedeutungslosen Vorstoß gegen Saarbrücken, mit welchem die Franzosen am 2ten August den Feldzug eröffneten und diesen äußersten Grenzposten auf kurze Zeit in Besitz nahmen, beantwortete das Deutsche Heer unmittelbar darauf durch sein Einrücken in das Elsaß.

Am 4ten August überschreitet der Kronprinz von Preußen mit der III. Armee in der Gegend von Weißenburg die Landesgrenze und stößt daselbst auf die Französische Division Douay, welche nach

*) Vergl. Seite 12.

Digitized by Google

tapferer Gegenwehr zurückgeworfen wird. Am folgenden Tage erreicht der Kronprinz mit seinen vordersten Heerestheilen den Sauer-Bach, hinter welchem Marschall Mac Mahon das 1ste und Theile des 7ten Korps in starker Stellung auf den Höhen zwischen Wörth und Reichshoffen vereinigt hat. Dem vom Deutschen Ober-Kommando beabsichtigten Entscheidungskampfe mit versammelten Kräften wird durch das ungestüme Andringen der bereits unmittelbar am Feinde stehenden Truppen um einen Tag vorgegriffen. Nachdem das V. Armee-Korps am 6ten August in mehrstündigem heißen Ringen dem überlegenen Gegner anfänglich allein die Spitze geboten hat, sieht sich Letzterer von den nachrückenden Deutschen Korps in beiden Flanken umfaßt und entgeht nur durch regellose Flucht der vollständigen Vernichtung. In Eilmärschen und demnächst auch mit Benutzung der Eisenbahnen entzieht sich die geschlagene Armee der unmittelbaren Verfolgung. Das 5te Französische Korps, dessen 3te Division noch bei Niederbronn in den Kampf einzugreifen versucht hat, schließt sich dieser rückgängigen Bewegung an, welche ohne Aufenthalt bis an die Marne fortgesetzt wird.

Am 6ten August kommt es auch an der mittleren Saar zum ernsten Zusammenstoße. Die Vortruppen der I. und der westlich des Hardtgebirges noch in sich aufschließenden II. Armee finden beim Vorrücken gegen jenen Fluß den wichtigen Uebergangspunkt von Saarbrücken am 6ten Morgens nicht mehr im Besitze der Franzosen. Die 14te Division breitet sich in Folge dessen gegen Mittag mit ihren Spitzen auf dem linken Ufer aus, um eine, wie es anfänglich scheint, nur schwache Nachhut des Feindes zu vertreiben; sie sieht sich aber bald darauf in einen heftigen Kampf gegen das ganze 2te Französische Korps verwickelt, welches die Gehölze vor Stiring und die befestigten Höhen von Spicheren besetzt hält. Obgleich in der Minderzahl und mehrmals zurückgeworfen, schreiten die Preußischen Truppen immer wieder zum Angriff. Aber erst am Abend, nachdem herbeigeeilte Verstärkungen aus der I. und II. Armee das Gleichgewicht der Kräfte hergestellt haben, gelingt es, den linken Flügel des Feindes zurückzudrängen und diesen hierdurch auch zur Räu-

Digitized by Google

mung seiner Hauptstellung zu zwingen. Das Vorgehen einer Preußischen Division gegen Forbach beschleunigt den Rückzug des 2ten Französischen Korps, während die zur Unterstützung desselben bestimmten Divisionen des 3ten Korps das Schlachtfeld nicht mehr erreichen. Unter dem Eindrucke der Niederlagen von Wörth und Spicheren wird die ganze vom Kaiser Napoleon in Lothringen versammelte Streitmacht in den folgenden Tagen bis hinter die Nied zurückgenommen, das 6te Korps aber von Châlons nach Metz vorgezogen. Marschall Bazaine übernimmt den Ober-Befehl über die nunmehr fünf Korps starke „Rhein-Armee".

Der auf Deutscher Seite beschlossene Vormarsch gegen die Mosel wird im Laufe der zweiten Augustwoche mittelst einer allgemeinen Rechtsschwenkung des Heeres durchgeführt. Die III. Armee überschreitet, eine Division gegen Straßburg abzweigend, die Vogesen und erreicht am 14ten mit ihren Spitzen die Gegend von Nancy. Ungefähr in gleicher Höhe mit ihr und vom Königlichen Ober-Feldherrn selbst geleitet, bewegt sich der rechte Flügel des Heeres vor, die II. Armee in der Hauptrichtung auf Pont à Mousson, die I. in kürzeren Märschen gegen die Ostseite von Metz.

In Folge wiederholter Schwankungen in den Beschlüssen der Französischen Heeresleitung und der sich an dieselben knüpfenden Querzüge der Rhein-Armee bleiben die Deutschen Führer eine Zeitlang im Unklaren darüber, ob der Gegner noch östlich der Mosel oder erst jenseits des Flusses eine Schlacht annehmen will. Nachdem die vorauseilende Kavallerie der II. Armee die Mosel-Uebergänge oberhalb Metz am 12ten August frei vom Feinde gefunden hat und diese dann sogleich von nachrückender Infanterie besetzt sind, gewinnt die Vermuthung Raum, daß die Hauptmasse der Französischen Armee zur Zeit ihren Abzug über Metz nach der Maas bewerkstellige. Unter solcher Voraussetzung und in der Absicht, den Feind wo möglich nach Norden abzudrängen, werden die weiteren Bewegungen derartig eingeleitet, daß die II. Armee, und zwar zuerst mit dem linken Flügel, die Mosel überschreiten soll, während der rechte Flügel und die I. Armee, Letztere in

Digitized by Google

einer Aufstellung an der Nied, diesen Abmarsch gegen Unternehmungen aus Metz zu decken haben.

Als die Vortruppen des VII. Armee-Korps am 14ten Nachmittags bemerken, daß die Franzosen ihre bisher noch inne gehabten Läger auf der Ostseite der Festung räumen, greifen sie den abziehenden Feind bei Colombey an. Dieser unterbricht seine eben begonnene Bewegung nach dem linken Mosel-Ufer und nimmt mit zwei Armee-Korps den Kampf an, in welchen auf Deutscher Seite etwa fünf Brigaden des VII. und I. Korps nebst zahlreicher Artillerie, später auch noch einige Truppentheile vom rechten Flügel der II. Armee eingreifen. Am Abend sieht sich der Gegner auf der ganzen Linie bis unter die Mauern von Metz zurückgedrängt.

Die Deutsche Heeresleitung läßt die in den Bewegungen des Feindes eingetretene Verzögerung nicht unbenutzt. Unter der Annahme, daß die Rhein-Armee ihren Rückzug nach der Maas wieder aufgenommen hat, wird die II. Armee sogleich über die Mosel gezogen, ihr rechter Flügel aber gegen die südliche Straße von Metz nach Verdun vorgeführt, um durch Flankenangriffe den Marsch des Gegners zum Stehen zu bringen. Die zur Aufklärung vorausgesendete Kavallerie und die über Gorze nachrückenden Theile des III. Armee-Korps bemerken am 16ten Morgens Französische Truppen in der Nähe von Rezonville, welche zuerst nur für eine starke Nachhut des Feindes gehalten werden. Es ist aber die Hauptmasse der Rhein-Armee, welche, mit der Front gegen Westen aufgestellt, zu ihrer Rechten noch das Eintreffen der an der Schlacht bei Colombey betheiligt gewesenen Korps erwartet, um gemeinschaftlich mit diesen den Marsch nach der Maas fortzusetzen.

Es entwickelt sich nun auf den Gefilden östlich und westlich von Vionville die blutigste Schlacht dieses Krieges. Unvermuthet von Süden und Westen her angegriffen, nimmt Marschall Bazaine nach beiden Seiten hin den Kampf auf, in welchen allmälig fast seine ganze Armee eintritt, während auf Deutscher Seite nur das X., sowie einzelne Theile des VIII. und IX. Korps zur Unterstützung des III. herangelangen. Dem rechten Flügel des Letzteren gelingt es

Digitized by Google

aber, die zuerst genommenen Oertlichkeiten zu behaupten und durch heftige Vorstöße die Hauptmacht des Gegners auf sich zu ziehen, welcher seine Rückzugslinie nach Metz bedroht glaubt und dieselbe nicht Preis geben will. Der linke Flügel verlegt den Franzosen die südliche Straße nach Verdun und erwehrt sich in ungleichem Ringen, unter heldenmüthiger Aufopferung seiner Kavallerie, der ihn bedrängenden Uebermacht, bis die einbrechende Nacht auf allen Punkten dem Kampfe ein Ziel setzt.

In der bestimmten Erwartung, denselben am folgenden Tage von Französischer Seite wieder aufgenommen zu sehen, haben die Deutschen Heerführer alle verfügbaren Theile der I. und II. Armee nach dem Schlachtfelde in Bewegung gesetzt. Da aber der gänzlich erschöpfte Feind am 17ten Morgens in der Richtung auf Metz zurückweicht, so beschließt der König von Preußen, mit sämmtlichen westlich der Mosel vereinigten Streitkräften nun seinerseits zum Angriff zu schreiten. In Anbetracht der noch herrschenden Ungewißheit, ob der Gegner in der Nähe der Festung zu suchen ist, oder ob er die am 16ten verhinderte Bewegung nach der Maas mittlerweile auf den nördlicheren Straßen wieder aufgenommen hat, geht das Deutsche Heer am 18ten Morgens mit dem linken Flügel in der Richtung nach Norden vor, während der rechte bei Gravelotte und am Mance-Thal gegen Metz Front macht.

Auf der Hochfläche von Amanvillers, welche sich in weitem Bogen vor der Westseite der Festung ausdehnt, erwartet die Rhein-Armee in starker, wohl vorbereiteter Stellung den Angriff der Deutschen. Während ihres Vorrückens hierüber aufgeklärt, schwenken Letztere mit dem linken Flügel gegen Osten ein, indem sie den rechten der Franzosen von Norden her zu umfassen streben. Beide Theile fechten also nun mit vollständig umgewendeter Front. Die mittleren Korps des Deutschen Heeres, das IX. und rechts neben diesem das VIII., greifen ungestüm den gegenüberstehenden Feind an. Sie entreißen ihm die in vorderer Linie besetzten Oertlichkeiten, vermögen aber nicht, bis in die Hauptstellung einzudringen, obgleich im ferneren Verlaufe des Kampfes auch das VII. und das in beschleunigtem Marsche herbeieilende II.

Digitized by Google

Armee-Korps auf dem rechten Flügel unterstützend eingreifen. Erst die umfassende Bewegung des Garde- und XII. Armee-Korps führt die Entscheidung der Schlacht herbei. Nachdem der rechte Flügel der Rhein-Armee am Abend bei St. Privat geworfen und in voller Auflösung nach Osten zurückgewichen ist, räumen am nächsten Morgen auch die übrigen Französischen Heerestheile ihre Stellungen, um von Neuem unter den Kanonen von Metz Zuflucht zu suchen.

Mit dieser wichtigen Entscheidung an der Mosel war der erste Abschnitt des Feldzuges beendet und neue Aufgaben traten nun an die Deutsche Heeresleitung heran. Um die vorläufig zwar aus dem Felde geschlagene, aber in Achtung gebietender Stärke bei Metz versammelte Armee des Marschalls Bazaine dauernd in Schach zu halten und ihr jede unmittelbare Theilnahme an der Landesvertheidigung fernerhin zu verwehren, wurde die eine Hälfte der Deutschen Heeresmacht an der Mosel zurückgelassen. Die andere Hälfte marschirte in breiter nach Westen gerichteter Front an der Maas auf, um sich unter Führung des Königlichen Ober-Feldherrn zunächst gegen die inzwischen bei Châlons vereinigten Streitkräfte des Feindes zu wenden, welche bereits die beträchtliche Zahl von etwa 130,000 Mann erreicht hatten. Während nun auf Deutscher Seite vorausgesetzt wurde, daß jenes neu gebildete Heer vornehmlich zum Schutze der Landeshauptstadt berufen sei, erging von dieser aus der bestimmte Befehl an den Führer der Armee von Châlons, die Vereinigung mit der Rhein-Armee herzustellen, welche nach einer Mittheilung aus Metz bereits in der Bewegung vermuthet werden konnte. Unter solchen Umständen begannen am 23sten August die Franzosen von Reims und gleichzeitig auch die Deutschen von der Maas ihren Vormarsch. Derselbe konnte nach Lage der Dinge die beiderseitigen Heere nicht auf-, sondern nebeneinander vorbei führen, weil es im Interesse des Marschalls Mac Mahon lag, sich so wenig als möglich durch Gefechte aufhalten zu lassen, die Deutschen aber, in Unkenntniß von den Bewegungen ihres Gegners, zunächst noch die Hauptrichtung auf Paris einhielten. Am 25sten August erreichte der rechte Flügel der Armee von Châlons nach manchen Verzögerungen und Umwegen die

Digitized by Google

Aisne bei Vouziers, der rechte Flügel der Maas-Armee die Gegend südlich von Varennes. Bei weiterem Vorgehen beider Heere in der bisherigen Richtung würden sie am folgenden Tage mit entgegengesetzter Front einander in der Flanke gestanden haben; da führten die im Deutschen Hauptquartier eingehenden Nachrichten am Abend des 25sten August zu jenem für den ganzen Verlauf des Krieges so folgenschweren Entschlusse.

Schon am 26sten beginnen die Deutschen den in seinen einzelnen Entwickelungsstufen früher dargestellten Rechtsabmarsch nach Norden,*) welcher zuerst ein Verlegen der geraden Wege nach Metz sicher stellt, dann aber eine vollständige Umfassung des Feindes bezweckt und erzielt. Während sich die Sachsen der wichtigen Uebergangspunkte an der Maas von Dun bis Stenay bemächtigen, die übrigen Korps des Deutschen Heeres in starken Märschen von Süden her zwischen Maas und Aisne vordringen und der Bewegungsraum für die Armee von Châlons sich mit jedem Tage zusehends verengt, strebt Marschall Mac Mahon unter fortdauerndem Drucke der Weisungen aus Paris immer noch einem nicht mehr erreichbaren Ziele zu. Die Armee von Châlons gelangt zwar mit der Spitze ihres linken Flügels bis Carignan. Aber der rechte Flügel, welcher auf dem Abmarsche nach den nördlicheren Maas-Uebergängen bereits von den Deutschen erreicht und in nachtheilige Einzelgefechte verwickelt ist, wird am 30sten August in achtstündiger Schlacht über Beaumont nach Mouzon und Remilly zurückgeworfen. Der Französische Feldherr zieht nunmehr seine stark gelichteten und erschütterten Truppen um Sedan zusammen, versäumt aber dort die letzte Frist zum Rückzuge auf Mézières, wo sich das 13te Korps zu sammeln beginnt. Nach ruhmvollem Verzweiflungskampfe erliegt die Armee von Châlons am 1sten September der sie umzingelnden und erdrückenden Uebermacht der Deutschen. Gleichzeitig scheitert ein Versuch der Französischen Rhein-Armee, die Linien des Deutschen Einschließungsheeres vor Metz zu durchbrechen, in der zweitägigen Schlacht bei Noisseville. —

*) Vergl. Seite 1299 und folgende.

Digitized by Google

Die zahlreichen und erbitterten Kämpfe hatten auf beiden Seiten erhebliche Opfer gekostet; der Gesammtverlust der Deutschen an Todten und Verwundeten betrug bis Anfangs September mehr als 70,000 Mann. In acht großen Schlachten war aber das Französische Heer der energischeren Kriegführung und standhafteren Ausdauer der Deutschen erlegen. Denn auch in solchen Fällen, wo es diesen nicht gelungen war, eine überlegene Truppenzahl auf dem Kampfplatze zu vereinigen, wo sie vielmehr nur in gleicher oder in geringerer Stärke kämpften, hatte der Gegner doch niemals den Sieg zu erringen vermocht. Die verheerende Wirkung des Chassepotgewehrs hatte zwar bei der Deutschen Infanterie häufig zur Anwendung taktischer Formen geführt, welche die Führung wesentlich erschwerten; aber der innere Halt und die musterhafte Hingebung der Offiziere und Mannschaften, das rechtzeitige und kräftige Eingreifen einer Waffe in das Gefecht der anderen und die entschiedene Ueberlegenheit der Deutschen Artillerie, hatten selbst über die bedenklichsten Lagen glücklich hinweggeholfen. Auf den Schlachtfeldern und in den Lazarethen spendeten Geistliche und Aerzte mit aufopfernder Pflichttreue Trost und Hülfe an die Leidenden. Die übrigen Beamten und sonstigen Mitglieder des Heeres entfalteten einen unermüdlichen Wetteifer in der Sorge für die Bedürfnisse der Truppen. —

Abgesehen von dem Korps des Generals Vinoy, welches der Katastrophe bei Sedan entgangen war und, auf dem Rückzuge von Mézières nach Paris begriffen, augenblicklich noch das freie Feld hielt, beruhte die Widerstandskraft Frankreichs Anfangs September fast ausschließlich auf den Festungen des Landes. Von Letzteren waren bis jetzt außer Sedan nur die kleineren Plätze Lützelstein, Lichtenberg, Marsal und Vitry theils ohne Kampf, theils nach kurzer Gegenwehr gefallen. Der für die rückwärtigen Verbindungen der Deutschen nachtheilige Einfluß der Festungen Bitsch, Pfalzburg, Toul, Verdun und Diedenhofen, welche den gegen sie gerichteten Ueberrumpelungsversuchen und Beschießungen aus Feldgeschütz Stand gehalten hatten, wurde theils durch Beobachtung, theils durch vorläufige Einschließung auf ein möglichst geringes Maß beschränkt. Da zu dieser Zeit

Digitized by Google

die Gefahr einer Landung des Feindes an der Deutschen Küste vollständig beseitigt schien, so war es möglich geworden, die zum Schutze der Letzteren bereit gehaltenen Streitkräfte nach dem Kriegsschauplatze heranzuziehen, durch dieselben die eben erwähnten Aufstellungen vor den kleineren Französischen Plätzen ohne Schwächung der Feldarmee einnehmen zu lassen und außerdem mit einem ansehnlichen Belagerungskorps zum förmlichen Angriff gegen Straßburg zu schreiten. Das nämliche Verfahren vor Metz anzuwenden, verbot die Anwesenheit der dem Einschließungsheere an Stärke fast gleichkommenden Französischen Rhein-Armee. Da indessen die eben erfolgte siegreiche Abwehr eines größeren Ausfalls die Erwartung bestärkt hatte, daß Mangel an Lebensmitteln über kurz oder lang mit dieser Armee zugleich die Festung zum Fall bringen werde, so war man auf Deutscher Seite entschlossen, auch fernerhin jedem Versuche entgegenzutreten, welcher das Schicksal Beider von einander zu trennen bezweckte. Die eigentliche Entscheidung des Krieges mußte aber unter den Mauern der Landeshauptstadt gesucht werden, gegen welche das bei Sedan versammelte Deutsche Heer jetzt wieder seine Schritte lenkte, nachdem der Untergang der Armee von Châlons die Wege zum Herzen des Landes offen gelegt hatte. Freilich ließ sich noch nicht übersehen, welchen Entwickelungsgang die inneren Verhältnisse Frankreichs nehmen würden, welche Anstrengungen und Opfer dem Deutschen Heere noch bevorstanden. Angesichts dieser Ungewißheit über das, was die nächste Zukunft bringen werde, beseelte jedoch den Königlichen Ober-Feldherrn eine berechtigte Zuversicht und ein unbedingtes Vertrauen auf sein tapferes, sieggewohntes Heer, welches sich den schwierigsten Aufgaben gewachsen gezeigt und schon jetzt die großartigsten Erfolge errungen hatte. —

Ende des ersten Theils.

Digitized by Google

Anlage Nr. 51.

Besatzung von Straßburg am 4ten August 1870.

Infanterie:

87stes Linien-Regiment (3 Bataillone) Oberst Blot.
4tes Bataillon 18ten Linien-Regiments nebst Depot.
4tes Bataillon 96sten Linien-Regiments nebst Depot.
Depots des 10ten und 13ten*) Chasseur-Bataillons.

Kavallerie:

Depot des 6ten Lancier-Regiments.

Artillerie:

11 Kompagnien des 16ten Artillerie-Regiments (Pontoniere) Oberst Niévet.
Depot des 5ten Artillerie-Regiments.
Depot des 20sten Artillerie-Regiments.

Außerdem:

Artillerie-Handwerker und Train (bei der Kapitulation noch 6 Offiziere 458 Mann), Wallaufseher, Gendarmen, Grenzwächter.

*) Nach dem bei der Kapitulation übergebenen Rapport: „13tes", nach dem Buche des Generals Uhrich: „16tes."

Digitized by Google

Anlage Nr. 52.

Ordre de bataille

des Belagerungskorps vor Straßburg.

Ober-Befehlshaber: General-Lieutenant v. Werder.

Chef des Generalstabes: Oberst-Lieut. v. Leszczynski vom Großherz. Badischen Generalstabe.

Generalstab:

1) Königl. Preuß. Major v. Grolman. — 2) Großherz. Bad. Hptm. v. Friedeburg. — 3) Königl. Preuß. Hptm. Ziegler vom Ostfries. Inf.-Regt. Nr. 78. Zur Dienstleistung: Großherzogl. Badisch. Pr.-Lt. du Jarrys Frhr. v. La Roche vom 3ten Inf.-Regt.

Adjutantur:

1) Rittm. Graf Henckel v. Donnersmark von der Landw.-Kav. des Ref.-Landw.-Bat. (Stettin) Nr. 34. — 2) Hptm. v. Stülpnagel vom Lauenb. Jäger-Bat. Nr. 9. — 3) Pr.-Lt. Loebbecke vom 3ten Niederschl. Inf.-Regt. Nr. 50. — 4) Pr.-Lt. v. Brünneck vom 1sten Garde-Drag.-Regt. — Attachirt: Rittm. v. Lepel vom 1sten Hannov. Ulanen-Regt. Nr. 13. Kommandirt: Sek.-Lt. Graf v. d. Schulenburg vom 2ten Ref.-Hus.-Regt.

Artillerie-Offizier beim Stabe: Oberst-Lt. Hartmann à la suite des Hess. Feld-Art.-Regts. Nr. 11.

Ingenieur-Offizier beim Stabe: Maj. Albrecht von der 2ten Ing.-Insp.

Attachirt: Korv.-Kapit. Frhr. v. Reibnitz.

Kommandeur der Belagerungs-Artillerie: General-Lt. v. Decker.

Chef des Stabes desselben: Oberst-Lt. v. Scheliha vom Generalstabe.

Adjutantur: 1) Oberst-Lt. Himpe von der 8ten Art.-Brig. — 2) Hptm. Neumann von der 8ten Art.-Brig. — 3) Hptm. Reinsdorff von der 1sten Art.-Brig. — 4) Hptm. Baensch von der 10ten Art.-Brig. — 5) Pr.-Lt. Hagemeyer-gen. v. Niebelschütz von der 5ten Art.-Brig.

Zeug-Offizier: Zeug-Pr.-Lt. Hensgen.

Digitized by Google

Chef-Ingenieur: General-Major **v. Merlens.**

Chef des Stabes desselben: Oberst-Lt. v. Wangenheim vom Kriegs-Ministerium.

Adjutantur: 1) Hptm. Wagner von der 1sten Ing.-Insp. — 2) Pr.-Lt. Wolff I. von der 3ten Ing.-Insp. Kommandirt: Pr.-Lt. Kutzbach von der 2ten Ing.-Insp.

Tranchee-Majore: 1) Oberst-Lt. v. Gayl von der 4ten Ing.-Insp. — 2) Maj. Bayer von der 1sten Ing.-Insp.

Ingenieur-Offiziere: 1) Hptm. Hertzberg
2) " Chevalier
3) " Bornemann
4) " v. Scheven
} von der 3ten Ing.-Insp.
5) Großherz. Bad Hptm. Kirchgeßner.

Außerdem: 10 Lieutenants.

Kommandeur der Feld-Artillerie: Oberst v. Freydorf, Kommandeur des Bad. Feld-Art.-Regts.

Adjutant: Pr.-Lt. Frhr. v. Neubronn vom Bad. Feld-Art.-Regt.

Im Hauptquartier anwesend:

Großherzog Friedrich von Baden, Königliche Hoheit.

Adjutanten: 1) General-Lt. Frhr. Neubronn v. Eisenburg, Gen.-Adj. — 2) Maj. v. Vogel. — 3) Hptm. Deimling. — 4) Rittm. Frhr. Göler v. Ravensburg, Flügel-Adjutanten.

Prinz Wilhelm von Baden, Großherzogliche Hoheit.

General-Lt. Hermann Fürst zu Hohenlohe-Langenburg als Delegirter der freiwilligen Krankenpflege.

Badische Feld-Division.

	Bataillone.	Schwadronen.	Geschütze.	Pionier-Kompagnien.
Kommandeur (in Vertretung*): General-Lieutenant **du Jarrys Frhr. v. La Roche,** Kommandeur der 1sten Inf.-Brigade.				
Chef des Generalstabes (in Vertretung): Maj. Frhr. Täts v. Amerongen.				
Generalstab: 1) Hptm. Oberhoffer. — 2) Hptm. Frhr. Röder v. Diersburg.				
Adjutantur: Pr.-Lt. Nöldeke von der Pion.-Abth.				
Attachirt: Pr.-Lt. Frhr. Röder v. Diersburg, aggr. d. (1sten) Leib-Gren.-Regt.				
Komb. (1ste) Infanterie-Brigade, m. d. Führ. beauftragt: Gen.-Maj. **Frhr. v. Degenfeld.**				
Adjutant: Pr.-Lt. Stabel vom (1sten) Leib-Gren.-Regt.				
(1stes) Leib-Gren.-Regt., Oberst Frhr. v. Wechmar.	3	—	—	—
1stes Bat., Maj. Frhr. v. Gemmingen.				
2tes " Oberst-Lt. Hofmann.				
Füs.- " Maj. Betz.				
	3	—	—	—

*) Für den erkrankten General-Lieutenant v. Beyer.

Digitized by Google

	Bataillone.	Schwadronen.	Geschütze.	Pionier-Kompagnien.
	3	—	—	—
2tes Gren.-Regt. König von Preußen, Oberst v. Renz.	3	—	—	—
1stes Bat., Maj. Bleibtreu.				
2tes " Oberst-Lt. Hieronimus.				
Füs.- " Maj. Wolff.				
4tes Inf.-Regt., Oberst Bayer.	3	—	—	—
1stes Bat., Oberst-Lt. Arnold.				
2tes " Maj. Held.				
Füs.- " " Bauer.				
Komb. (3te) Infanterie-Brigade, Gen.-Maj. Keller.				
Adjutant: Pr.-Lt. Grohe vom 5ten Inf.-Regt.				
3tes Inf.-Regt., Oberst Müller.	3	—	—	—
1stes Bat., Oberst-Lt. Khuon v. Wildegg.				
2tes Bat., Maj. Steinwachs.				
Füs.- " " Widmann.				
5tes Inf.-Regt., Oberst Sachs.	3	—	—	—
1stes Bat., Maj. Bachelin.				
2tes " " Frhr. Röder v. Diersburg.				
Füs.- " " Jacobi.				
Füs.-Bat. 6ten Inf.-Regts., Maj. Kieffer.	1	—	—	—
Kavallerie-Brigade, Gen.-Maj. Frhr. v. La Roche-Starkenfels.				
Adjutant: Pr.-Lt. Frhr. v. Reichlin-Meldegg vom 2ten Drag.-Regt. Markgraf Maximilian.				
(1stes) Leib-Drag.-Regt., in Vertr. Maj. v. Merhart.	—	4	—	—
2tes Drag.-Regt. Markgraf Maximilian, Oberst Wirth.	—	4	—	—
3tes " Prinz Karl, Oberst-Lt. Frhr. v. Gemmingen.	—	4	—	—
Reitende Batterie, Hptm. Frhr. v. Stetten.	—	—	6	—
Feld-Artill.-Regt., in Vertr. Oberst-Lt. v. Fabert.				
Divisions-Artillerie, Oberst-Lt. v. Theobald.				
1ste l. Batt., in Vertr.: Pr.-Lt. Frhr. v. und zu Bodmann.	—	—	6	—
2te l. " Hptm. Graf v. Leiningen-Billigheim.	—	—	6	—
1ste schw. Batt., Hptm. v. Porbeck.	—	—	6	—
2te " " " Göbel v. Harrant.	—	—	6	—
Korps-Artillerie, Maj. Rochlitz.				
3te l. Batt., Hptm. Holtz.	—	—	6	—
4te " " " Kuntz.	—	—	6	—
3te schw. " " Hecht.	—	—	6	—
4te " " " v. Froben.	—	—	6	—
Summe	16	12	54	—

Digitized by Google

Detachement in Kehl.

Kommandeur: Oberst-Lieutenant **Kraus**.

1stes Bat. 6ten Badischen Inf.-Regts., Oberst-Lt. Kraus.
6te u. 7te Komp. " "
Detachement der Besatzungsschwadron Rastatt, Sek.-Lt. Stockhorner v. Starein.
1ste Komp. Badischen Fest.-Artill.-Bat. (mit Feldgesch. ausgerüstet), Hptm. Frhr. v. Seldeneck.
Artillerie-Detachement, Maj. Nebenius.
2te Komp. Badischen Fest.-Artill.-Bat., Hptm. Föhrenbach.
4te " " " " Mohl.
5te " " " " v. Faber.*)

Garde-Landwehr-Division.

Kommandeur: General-Lieutenant **Frhr. v. Loën.**

Generalstabs-Offizier: Hptm. Herwarth v. Bittenfeld vom 4ten Garde-Regt. z. F. — Adjutanten: 1) Hptm. v. Ysselstein vom Garde-Füs.-Regt. — 2) Pr.-Lt. v. Grone à la suite des 4ten Garde-Regts. z. F.

	Bataillone.	Schwadronen.	Geschütze.	Pionier-Kompagnien.
1ste Garde-Landwehr-Brigade, Oberst Girodz v. Gaudi.				
Adjutant: Pr.-Lt. v. Roon vom Garde-Füs.-Regt.				
1stes Garde-Landw.-Regt., Oberst v. Plehwe vom 3ten Garde-Regt. z. F.	3	—	—	—
Landw.-Bat. Königsberg, Maj. v. Arnim vom 3ten Garde-Regt. z. F.				
Landw.-Bat. Stettin, Maj. Herwarth v. Bittenfeld vom 1sten Garde-Regt. z. F.				
Landw.-Bat. Graudenz, Maj. v. Rauch vom 1sten Garde-Regt. z. F.				
2tes Garde-Landw.-Regt., Oberst v. Grawert vom 4ten Garde-Regt. z. F.	3	—	—	—
Landw.-Bat. Berlin, Maj. v. Baumbach v. 2ten Garde-Regt. z. F.				
" Magdeburg, Maj. v. Kuczkowski v. 4ten Garde-Regt. z. F.				
Landw.-Bat. Kottbus, Maj. v. Lilljeström v. Garde-Füs.-Regt.				
2te Garde-Landwehr-Brigade, Oberst v. Roehl.				
Adjutant: Pr.-Lt. v. Caprivi v. Kaiser Franz Garde-Gren.-Regt. Nr. 2.				
1stes Garde-Gren.-Landw.-Regt., Oberst-Lt. Prinz zu Schönburg-Waldenburg à la suite der Armee.**)	3	—	—	—
Landw.-Bat. Goerlitz, Maj. Frhr. v. Steinäcker.				
" Breslau, " v. Albert vom 3ten Garde-Gren.-Regt. Königin Elisabeth.				
Landw.-Bat. Poln. Lissa, Oberst-Lt. v. Münchhausen.				
	9	—	—	—

*) Für den verwundeten Hauptmann v. Faber vom 28sten August ab Pr.-Lt. v. Gleichenstein.

**) Oberst-Lt. v. Rauchhaupt, durch Allerh. Kab.-Ordre vom 2ten Sept. zum Kommandeur des 3ten Magdeb. Inf.-Regts. Nr. 66 ernannt, führte das 1ste Garde-Gren.-Landw. Regt. bis zum 11ten Sept.

Digitized by Google

	Bataillone.	Schwadronen.	Geschütze.	Pionier-Kompagnien.
	9	—	—	—
2tes Garde-Gren.-Landw.-Regt., Oberst-Lt. v. Besser.*)	3	—		
Landw.-Bat. Hamm, Maj. v. Wißmann vom Kaiser Franz Garde-Gren.-Regt. Nr. 2.				
Landw.-Bat. Koblenz, Maj. v. Witzleben.				
" Düsseldorf, Maj. v. Elern vom 4ten Garde-Gren.-Regt. Königin.				
2tes Reserve-Husaren-Regiment, Maj. Graf zu Dohna vom 1sten Garde-Drag.-Regt.	—	4	—	—
Komb. Artill.-Abth., Maj. v. Schweizer.				
1ste schw. Res.-Batt. des Garde-Korps, Hptm. Deibel.	—	—	6	—
2te " " " " " v. dem Knesebeck.	—	—	6	—
leichte " " " " Witte.	—	—	6	—
Badisches Sanitäts-Detachement, Rittm. Kapferer.				
Badischer Feldbrückentrain und Schanzzeug-Kolonne.				
Summe	12	4	18	—

1ste Reserve-Division.

Kommandeur: General-Major v. Tresckow.

Generalstabs-Offizier: Hptm. v. Schultzendorff. — Adjutanten: 1) Hptm. Störmer vom 6ten Ostpreuß. Inf.-Regt. Nr. 43. — 2) Pr.-Lt. v. Bassewitz vom Gren.-Regt. König Friedrich Wilhelm IV. (1stes Pomm.) Nr. 2.

Kombinirte Infanterie-Brigade, Gen.-Maj. v. Boswell.

Adjutant: Pr.-Lt. Baron Schuler v. Senden vom Pomm. Füs.-Regt. Nr. 34.

4tes Rheinisches Inf.-Regt. Nr. 30, Oberst-Lt. Nachtigal.	3	—	—	—
1stes Bataillon, Hptm. Kreckel.**)				
2tes " Maj. v. Berkefeldt.				
Füs.- " Maj. Schmidt.				
Pommersches Füs.-Regt. Nr. 34, Oberst Wahlert.	3	—	—	—
1stes Bataillon, Maj. Graf v. Herzberg.				
2tes " Oberst-Lt. Baron v. d. Osten- gen. Sacken.				
3tes " Oberst-Lt. v. Westernhagen.				
	6	—	—	—

*) Oberst Dejanicz-v. Gliszczynski, durch Allerh. Kab.-Ordre vom 21sten August zum Kommandeur des Mecklenb. Füs.-Regts. Nr. 90 ernannt, führte das 2te Garde-Gren.-Landw.-Regt. bis zum 2ten Sept.

**) Oberst-Lt. Gründler, durch Allerh. Kab.-Ordre vom 23sten August versetzt, führte das Bataillon bis zum 10ten September.

Digitized by Google

	Bataillone.	Schwadronen.	Geschütze.	Pionier-Kompagnien.
1ste Landwehr-Brigade, Oberst **Baron v. Buddenbrock.**	6	—	—	—
Adjutant: Pr.-Lt. v. Studnitz vom 6ten Pomm. Inf.-Regt. Nr. 49.				
1stes komb. Pomm. Landw.-Regt. Nr. 14/21, Oberst v. Zitzewitz.	3	—	—	—
Landw.-Bat. Gnesen, Maj. Grupe vom 8ten Pomm. Inf.-Regt. Nr. 14.				
Landw.-Bat. Schneidemühl, Maj. Weißhun.				
" Konitz, Hptm. Kausch vom 8ten Pomm. Inf.-Regt. Nr. 61.				
2tes komb. Pomm. Landw.-Regt. Nr. 21/54, Oberst v. Ostrowski.	3	—	—	—
Landw.-Bat. Inowrazlaw, Hptm. v. Chagnian vom 7ten Pomm. Inf.-Regt. Nr. 54.				
Landw.-Bat. Bromberg, Maj. v. Petery vom 7ten Pomm. Inf.-Regt. Nr. 54.				
Landw.-Bat. Deutsch-Crone, Maj. v. Pawelsz vom 4ten Pomm. Inf.-Regt. Nr. 21.				
2te Landwehr-Brigade, General-Major **v. Abemann.**				
Adjutant: Pr.-Lt. Naundorf vom Anhalt. Inf.-Regt. Nr. 93.				
3tes komb. Pomm. Landw.-Regt. Nr. 26/61, Oberst v. Berger vom 1sten Magdeb. Inf.-Regt. Nr. 26.	3	—	—	—
Landw.-Bat. Stendal, Maj. Reppert.				
" Burg, Oberst-Lt. v. Schütz.				
" Neustadt, Hptm. Baron v. Tschammer vom 8ten Pomm. Inf.-Regt. Nr. 61.				
4tes komb. Pomm. Landw.-Regt. Nr. 61/66, Oberst Gericke vom Kriegs-Minist.	3	—	—	—
Landw.-Bat. Halberstadt, Hptm. Uterwedde.				
" Neuhaldensleben, Hptm. v. Westernhagen vom 1sten Magdeb. Inf.-Regt. Nr. 26.				
Landw.-Bat. Pr. Stargardt, Maj. v. Bojan vom 8ten Pomm. Inf.-Regt. Nr. 61.				
1ste Reserve-Kavallerie-Brigade, Gen.-Maj. **Krug v. Nidda.**				
Adjutant: Pr.-Lt. v. Massow vom Pomm. Drag.-Regt. Nr. 11.				
2tes Reserve-Ulanen-Regt., Oberst v. Bredow.	—	4	—	—
2tes Reserve-Drag.-Regt., Maj. v. Walther vom Magdeb. Drag.-Regt. Nr. 6.	—	4	—	—
1ste komb. Artill.-Abth., Maj. Weigelt von der 9ten Art.-Brig.				
1ste l. Ref.-Batt. II. Armee-Korps, Hptm. Langemak.	—	—	6	—
1ste l. " IX. " " v. Braunschweig.	—	—	6	—
2te l. " IX. " " Weinberger.	—	—	6	—
2te komb. Artill.-Abth., Maj. Ulrich von der 7ten Art.-Brig.				
1ste schw. Ref.-Batt. I. Armee-Korps, Hptm. Ulrich.	—	—	6	—
1ste l. Ref.-Batt. III. Armee-Korps, Hptm. Riemer.	—	—	6	—
2te l. " III. " " Fischer.	—	—	6	—
Summe	18	8	36	—

Digitized by Google

Komb. Festungsartillerie-Regiment, Oberst Meißner vom Ostpr. Fest.-Art.-Regt. Nr. 1.

1ste Abtheilung, Maj. Eckhardt von der 9ten Artill.-Brig.
- 1ste Komp. 10ter Fest.-Artill.-Abth., Hptm. Einbeck.
- 2te " 7ten Fest.-Artill.-Regts. " Trüstedt.
- 3te " " " " Hüger.
- 6te " " " " Dieterichs.
- 16te " " " " Glodkowsky.

2te Abtheilung, Maj. Röttiger von der 6ten Artill.-Brig.
- 1ste Komp. 6ten Fest.-Artill.-Regts., Hptm. Kayser.
- 2te " " " " v. Gironcourt.
- 4te " " " " v. Mechow.
- 6te " " " " v. Schramm.
- 16te " " " " Hasse.

3te Abtheilung, Maj. Bausch von der 5ten Artill.-Brig.
- 2te Komp. 10ter Fest.-Artill.-Abth., Hptm. Streich.
- 5te " 6ten Fest.-Artill.-Regts., " v. d. Lochau.
- 7te " " " " v. Berge- u. Herrendorff.
- 13te " " " " Stephan.
- 15te " " " " Hoppe.

4te Abtheilung, Maj. Hucke von der 8ten Artill.-Brig.
- 9te Komp. Garde-Fest.-Artill.-Regts., Pr.-Lt. v. Ihlenfeld.
- 13te " " Hptm. v. Ehrhardt.
- 5te " 5ten Fest.-Artill.-Regts. Hptm. Metzke II.
- 13te " " " Pr.-Lt. Winkler.

5te Abtheilung, Maj. Kleinschmit von der 4ten Artill.-Brig.
- 5te Komp. 4ten Fest.-Artill.-Regts, Hptm. Ströhmer.
- 6te " " " " v. Sichart.
- 7te " " " Pr.-Lt. Pierer.
- 8te " " " Hptm. Schweder.
- 15te " " " Pr.-Lt. Weißwange.

6te Abtheilung, Maj. Hein von der Garde-Artill.-Brig.
- 1ste Komp. Garde-Fest.-Artill.-Regts., Hptm. Mogilowski.
- 2te " " " v. Podewils.
- 3te " " Pr.-Lt. v. Seebach.
- 4te " " Hptm. Blume.
- 5te " " " Weinberger.

7te Abtheilung, Oberst v. Barttruff.
- 1ste Fest.-Batt. der Württemb. Fest-Artill.-Abth., Hptm. Koob.
- 4te " " " " Imle.

8te Abtheilung, Oberst-Lt. Frhr. v. Neubeck.
- 2te Fußbatt. 3ten Bayer. Artill.-Regts., Hptm. Fahrmbacher.
- 3te " " " " Schulze.

Komb. Pionier-Regiment, Oberst Klotz.

1stes komb. Pion.-Bat., Maj. Schultz.
- 1ste Fest.-Pion.-Komp. I. Armee-Korps, Hptm. Andreae.
- 2te " V. " " v. Klaeden.
- 3te " V. " " Westphal.
- 1ste " VI. " " Ledebour.
- 3te " VI. " " v. Morstein.

Digitized by Google

2tes komb. Pion.-Bat., Maj. v. Quitzow.
1ste Fest.-Pion.-Komp. VII. Armee-Korps., Hptm. v. Oidtman.
1ste " VIII. " " Pflaume.
1ste " X. " " Pertz.
2te " X. " " Mentzel.
2te " VIII. " " v. Aster.

3tes komb. Pion.-Bat., Maj. Wentz.
1ste Fest.-Pion.-Komp. II. Armee-Korps, Hptm. Roese.
1ste " XI. " " Kamlah.

Badische Fest.-Pion.-Komp., Hptm. Koch.
" Ponton.-Komp., " Lichtenauer.

Badische Kolonnen-Abtheilung, Maj. Engler.

Artill.-Munit.-Kolonne Nr. 1, 2, 3. Inf.-Munit.-Kolonne Nr. 1, 2. Ponton-Kolonne.

Badische Train-Abtheilung, Maj. v. Chelius.

Pferde-Depot. Feldbäckerei-Kolonne. Proviant-Kolonne Nr. 1, 2, 3. Feld-Lazarethe Nr. 1, 2, 3, 4, 5. Train-Begleit.-Detachement. Fuhrpark-Kolonne Nr. 1, 2, 3.

Belagerungspark, Maj. Hoffmann.

Adjutanten: 1) Hptm. Priwe. — 2) Pr.-Lt. Schering.

Digitized by Google

Anlage Nr. 53.

Nachweisung

der Standorte der Etappen-Truppen am 4ten September 1870.

Truppentheil.	Standort am 4ten Septbr. 1870.	Bemerkungen.
I. General-Etappen-Inspektion der I. Armee.		
Rhein. Landw.-Regt. Nr. 25/65, Oberst-Lt. v. Schramm vom 6ten Rhein. Inf.-Regt. Nr. 68.		
Bat. Aachen, Major Meinecke.	Auf dem St. Blaise und in Gros Yeux.	
" Eupen, " v. Schack.	Bivouak bei Corny.	
" Erkelenz, Hptm. Anders.	Novéant und Corny.	
" Jülich, Major Müller.	Bivouak bei Corny.	
4tes Westfäl. Landw.-Regt Nr. 17, Oberst-Lt. v. Schnehen.		
Bat. Geldern, Hptm. Mejer vom 4ten Westfäl. Inf.-Regt. Nr. 17.	Trier und Polch.	Auf der Etappenstraße I. Armee-Korps.
Bat. Düsseldorf, Hptm. Müller vom 3ten Hannov. Inf.-Regt. Nr. 79.	Euskirchen, Prüm u. Bitburg.	dgl. VII. Armee-Korps.
	Simmern, Morbach, Hermeskeil und Lebach.	dgl. VIII. Armee-Korps.
Besatzungs-Bat. St. Wendel 4ten Rhein. Landw.-Regts. Nr. 30, Major v. Metzen.	Boulay, Courcelles sur Nied, Teterchen, Les Etangs und Pange.	
7tes Rhein. Landw.-Regt. Nr. 69:		
Bat. Andernach, Major Herwarth- v. Bittenfeld vom 3ten Rhein. Inf.-Regt. Nr. 29.	Bivouak bei Corny.	
Bat. Simmern, Major v. Coburg.	desgl. und Trier.	
1ste, 2te u. 3te Schwadr. Ref. Ulanen-Regts. Nr. 6, Oberst-Lt. Bietsch.	Bivouak bei Corny.	
1ste Schwadr. Ref. Huf.-Regts Nr. 6, Pr.-Lt. Graf v. Wolf-Metternich.	desgl.	
Schwere Ref.-Batt. Rhein.-Feld-Art.-Regts. Nr. 8, Hptm. Schott.	desgl.	

Digitized by Google

Truppentheil.	Standort am 4ten Septbr. 1870.	Bemerkungen.
II. General-Etappen-Inspektion der II. Armee.		
Landw.-Regt. Nr. 16/55, Oberst Lettgau vom 2ten Nass. Inf.-Regt. Nr. 88.		
Bat. Detmold, Major v. Massow vom 6ten Westfäl. Inf.-Regt. Nr. 55.	Remilly.	
Bat. Paderborn, Hptm. Oehlschlägel vom 6ten Westfäl. Inf.-Regt. Nr. 55.	Herny und Faulquemont.	
Bat. Soest, Hptm. Oldendorp vom 8ten Westfäl. Inf.-Regt. Nr. 16.	Forbach und St. Avold.	
Bat. Unna, Major v. Bockelmann vom Oldenb. Inf.-Regt. Nr. 91.	Saargemünd und St. Johann.	
2te Schwadr. 5ten Ref.-Hus.-Regts.	Remilly, Faulquemont u. St. Avold.	Die 1ste Schwadron s. 31sten August dem Gen.-Gouv. für Lothringen überwiesen. 3te und 4te Schwadron s. weiter unten.
1ste mobile Fest.-Pion.-Komp. V. Armee-Korps, Hptm. Haumann von der 8ten Ing.-Insp.	Avricourt.	
Sächsische Besatzungs-Brigade, Oberst v. Schmieden:		
Stab.	Pont à Mousson.	Das 1ste Besatzungs-Bat. seit 31sten August dem Gen.-Gouv. für Lothringen überwiesen.
2tes Besatz.-Bat., Hptm. Raabe vom 6ten Inf.-Regt. Nr. 105.	do.	
3tes Besatz.-Bat., Oberst-Lt. Bubam vom 7ten Inf.-Regt. Prinz Georg Nr. 106.	Romeny, Château Salins und Delme.	
4tes Besatz.-Bat. Major v. Rohrscheidt.	Bouillonville, Gorze, Ancy und Arnaville.	
III. General-Etappen-Inspektion der III. Armee.		
Landw.-Regt. Nr. 27/67, Oberst v. Hippel:		
Bat. Aschersleben, Major v. Zaluskowski vom Anhalt. Inf.-Regt. Nr. 93.	Vor Toul.	
Bat. Halle, Hptm. v. Lattre vom 8ten Pos. Inf.-Regt. Nr. 58.		
Bat. Bitterfeld, Major v. Gerdtell vom 4ten Magdeb. Inf.-Regt. Nr. 67.		
Bat. Torgau, Hptm. Frhr. v. Lindeman vom Anhalt. Inf.-Regt. Nr. 93.	Nancy und St. Nicolas du Port.	
1stes Thür. Landw.-Regt. Nr. 31:		
Bat. Sangerhausen, Hptm. Meißner vom 1sten Thür. Inf.-Regt. Nr. 31.	vor Pfalzburg und in Sarrebourg.	
Bat. Mühlhausen, Major Rochs.	Lunéville und Réchicourt.	

Digitized by Google

Truppentheil.	Standort am 4ten Septbr. 1870.	Bemerkungen.
3tes Thür. Landw.-Regt. Nr. 71:		
Bat. Erfurt, Major v. Giese vom 3ten Thür. Inf.-Regt. Nr. 71.	Vor Pfalzburg.	
Bat. Sondershausen, Hptm. Heß vom 3ten Thür. Inf.-Regt. Nr. 71.		
3tes Ref.-Drag.-Regt., Major v. Kuylenstjerna vom Westfäl. Kür.-Regt. Nr. 4.	Bar le Duc, vor Toul und Pfalzburg.	
3te mobile Fest.-Pion.-Komp. VIII. Armee-Korps, Pr.-Lt. Becker von der 1sten Ing.-Insp.	Bar le Duc.	
Bayerische General-Etappen-Inspekt., General v. Mayer.		
Stab.	Bar le Duc.	
Bayerisches 3tes Landw.-Bat., Major Joubin vom 1sten Inf.-Regt. König.	Bar le Duc und Ligny.	
Bayerisches 5tes Landw.-Bat., Major Fritsch vom 2ten Inf.-Regt. Kronprinz.	Weißenburg, Niederbronn und Frouard.	
Bayerisches 13tes Landw.-Bat., Hptm. Frhr. v. Waldenfels vom 10ten Inf.-Regt. Prinz Ludwig.	Nancy, Blamont und Marsal.	
Bayerisches 27stes Landw.-Bat., Hptm. Baur.	Lunéville, Colombey, Ecrouves und Void.	
Bayerisches 29stes Landw.-Bat., Major Müller.	Weißenburg.	
Etappen-Schwadron, Rittm. Fischer vom 4ten Chevauxlegers-Regt. König.	Bitry und an der Straße zwischen Weißenburg u. Nancy.	
Etappen-Genie-Komp., Hptm. Bauer.	Vor Toul.	
Badisches 1stes Landw.-Bat., Oberst Eisenlohr vom 3ten Inf.-Regt.	Brumath.	
Badisches 2tes Landw.-Bat., Major Frhr. Böcklin v. Böcklinsau vom 2ten Inf.-Regt.	Karlsruhe, bei Maxau u. Lauterburg-Au.	
Badisches 4tes Landw.-Bat., Major Nußbaumer vom 4ten Inf.-Regt.	Bischweiler, Vendenheim, Hagenau und Herrlisheim.	
4te Komp. Badischen 6ten Landw.-Bats., Hptm. Bieringer vom 6ten Inf.-Regt.	Seltz.	
1stes Bat. 4ten Württemb. Inf.-Regts., Oberst-Lt. Seybold.	Zabern und Lützelstein.	

IV. General-Etappen-Inspektion der Maas-Armee.

Landw.-Regt. Nr. 53/56, Oberst-Lt. Bauer vom 5ten Westfäl. Inf.-Regt. Nr. 53.		
Bat. Wesel, Major Chytraeus vom 5ten Westfäl. Inf.-Regt. Nr. 53.	Fresnes und Etain.	

Digitized by Google

Truppentheil.	Standort am 4ten Septbr. 1870.	Bemerkungen.
Bat. Borken, Hptm. Wolter vom 8ten Westfäl. Inf.-Regt. Nr. 53.	Damvillers und Dun.	
Bat. Bochum, Major Behrens vom 7ten Westfäl. Inf.-Regt. Nr. 56.	Clermont, Buzancy, Beauzée und Varennes.	
Bat. Iserlohn, Hptm. v. Auer vom 7ten Westfäl. Inf.-Regt. Nr. 56.	St. Mihiel und Thiaucourt.	
3te und 4te Schwadr. 5ten Ref.-Huf.-Regts., Oberst-Lt. Heusinger v. Waldegg.	Sedan, St. Mihiel, Fresnes, Etain, Damvillers und Dun.	

Digitized by Google

Anlage Nr. 54.

Instruktion

für den General-Gouverneur okkupirter feindlicher Landestheile.

1. Der General-Gouverneur eines okkupirten feindlichen Landestheils übt die gesammte administrative und militairische Gewalt in diesem Gebiete aus. Mit einer strengen Handhabung seiner Befugnisse hat der General-Gouverneur die thunlichste Schonung des Landes und der Einwohner zu vereinigen.

2. Die Autorität der feindlichen Staatsgewalt tritt in dem Bereiche des General-Gouverneurs außer Kraft und an deren Stelle die militairische Autorität desselben.

Die Instruktion vom 25sten Juli cr. für die Befehlshaber von Okkupationstruppen in einem feindlichen Gebiete gewährt in dieser Beziehung auch für den General-Gouverneur den erforderlichen Anhalt zur Ausübung der militairischen Gewalt.

Der General-Gouverneur disponirt über alle diejenigen in seinem Bereiche aufgestellten Truppen, welche einem Armee-Verbande nicht angehören.

3. Für die Ausübung der administrativen Gewalt hat der General-Gouverneur sich des unter ihn gestellten Civilkommissars und durch diesen der Civil-Verwaltungsbehörden seines Bezirks zu bedienen. Werden geeignete Civil-Verwaltungsbehörden nicht vorgefunden, so hat der General-Gouverneur dieselben einzusetzen.

4. Die administrative Thätigkeit des General-Gouverneurs und seiner Organe erstreckt sich zunächst auf die Forterhebung sämmtlicher Staatsabgaben, die für die Kasse des General-Gouvernements zu vereinnahmen und, soweit sie nicht für diesseitige Zwecke verwendet werden, an die General-Kriegskasse abzuführen sind.

Digitized by Google

5. Es obliegt ferner dem General-Gouverneur die Handhabung der landesüblichen polizeilichen Vorschriften, soweit dieselben mit den militairischen Interessen vereinbar sind.

Die Civilgerichtsbarkeit wird nach den Landesgesetzen ausgeübt.

6. Der Erhaltung aller für die Verbindung der Armeen in Betracht kommenden Kommunikationen ist besondere Sorgfalt zu widmen.

7. Dem General-Gouverneur wird die Befugniß beigelegt, den Post-, Telegraphen- und Eisenbahn-Verkehr des Publikums zu überwachen, zu regeln und nach Ermessen vollständig oder theilweise zu sistiren.

8. Kontributionen und Requisitionen werden in dem okkupirten Gebiete durch den General-Gouverneur nach eigenem Ermessen oder auf Ansuchen des General-Intendanten der Armee ausgeschrieben und nach seinen Anordnungen ausgeführt. Die Höhe der in dem Bereiche der General-Gouverneure etwa festzusetzenden Verpflegungsgelder ist von demselben mit dem General-Intendanten zu vereinbaren.

9. Am 1sten und 15ten jeden Monats ist Mir ein Bericht über den Gang und die Resultate der Verwaltung, über besondere Ereignisse und Maßregeln ꝛc. zu erstatten.

H.-Q. Pont à Mousson, den 21sten August 1870.

gez. **Wilhelm.**

ggez. Gr. v. Bismarck. v. Roon.

Digitized by Google

Anlage Nr. 55.

H.-Q. Doncourt, den 22sten August 1870,
Nachmittags 5 Uhr.

Armee-Befehl.

In Vervollständigung der Disposition über die Cernirung von Metz vom 19ten d. M. befehle ich auf Grund der seitdem vorgenommenen Terrain-Rekognoszirungen:

1. Die I. Armee dehnt den Cernirungs-Rayon des VIII. Korps bis in das Thal von Chatel St. Germain inkl. aus, so daß das II. Korps seinen rechten Flügel im Anschluß daran in das Bois de Chatel legt und von dort über die Ferme St. Maurice und Saulny seine immer stärker zu befestigende Cernirungslinie zieht. Die Läger des II. Korps sind demnach sämmtlich nordöstlich der im Bau begriffenen Eisenbahnlinie zu nehmen.

   Dieser Wechsel der Aufstellung muß bis morgen Vormittag 10 Uhr ausgeführt sein.
2. Die Kavallerie-Division Hartmann wird morgen nach und um St. Marcel verlegt.
3. Das X. Korps hat, nachdem die Division Kummer ihre Aufstellung bei Malroy—Charly auf rechtem Mosel-Ufer jetzt eingenommen hat, noch eine Mosel-Brücke oberhalb der von Hauconcourt an geeigneter Stelle zu schlagen und im Einvernehmen und unter Ufertheilung mit dem General-Lieutenant v. Kummer fortifikatorisch zu sichern. Das Material zum Brückenschlag ist eventuell auf Grund der Requisition X. Korps vom IX. Korps zu ergänzen. Auch hat das X. Korps innerhalb seines Bereiches Fuhrten zu rekognosziren und zu bezeichnen.
4. Das IX. Korps verlegt morgen eine Infanterie-Division als Reserve für das X. Korps nach der Gegend von Ma-

Digitized by Google

range, den übrigen Theil des Korps und das Hauptquartier nach Roncourt. Die Herstellung der Wege nach dem Mosel-Thale von Roncourt über Marange ꝛc. ist die morgende Aufgabe des IX. Korps.

5. Das III. Korps verlegt morgen Vormittag seine Läger nach der Gegend von Habonville und nimmt dort das Hauptquartier.

Mein Hauptquartier Doncourt bleibt Seitens des III. Korps mit Infanterie belegt. Ebenso bleibt im Lager bei Doncourt das Zietensche Husaren-Regiment.

6. Die telegraphische Verbindung von Mézières im Mosel-Thale über Marange nach Roncourt, von dort über Ferme Marengo (östlich St. Privat an der Chaussee) nach Habonville, von Habonville nach Doncourt und von hier nach Gravelotte wird ungesäumt hergestellt werden.

7. Das III. Korps hat morgen Kolonnenwege von Habonville nach dem Plateau von Plappeville zu rekognosziren und herzustellen.

8. Die Vorpostenlinien sämmtlicher Korps sind morgen früh, nachdem nunmehr die ersten Arbeiten für fortifikatorische Verstärkung der Cernirungslinie hergestellt, rings um die Festung so weit vorzuschieben, daß überall unmittelbare Berührung unserer Infanterie-Schleichpatrouillen mit der feindlichen Vorpostenlinie stattfindet; jeder Vorposten-Kommandeur ist mir dafür verantwortlich, daß er vollständig Auskunft geben kann, wo und wie die feindliche Vorpostenlinie ihm gegenübersteht.

Es ist meine Absicht, auf diese Weise sämmtlichen auf Vorposten stehenden Truppen Gelegenheit zu verschaffen, in kleinen Patrouillen-Unternehmungen gegen die feindliche Postenlinie die Ueberlegenheit unserer Truppen in der Felddienst-Ausbildung und im Schießen dem Feinde gegenüber zur Geltung zu bringen.

9. Jedes Korps hat in seinem Rayon die bestehenden wie die Kolonnenwege mit ausreichenden Wegweisern zu versehen und

Digitized by Google

neben der in erster Linie stets fortgehenden fortifikatorischen Verstärkung der Cernirung für Erbauung immer ausreichenderer Hüttenläger Sorge zu tragen.

10. Auf denjenigen Punkten in vorderster Linie, von denen aus vielfach eine so vollständige Einsicht in das Mosel-Thal bei Metz, auf die Festung und die Läger stattfindet, sind Seitens der betheiligten Korps permanente Beobachtungsposten (von Offizieren) zu etabliren, von welchen mir täglich Morgens und Abends die Korps die eingegangenen Meldungen (event. vacat) im Original einzusenden haben.

11. Die I. Armee hat ihre Verbindungslinie vom Mosel-Thale nach dem Plateau auf dem linken Ufer auf der Straße Ars sur Moselle nach Gravelotte, die II. Armee benutzt hierzu bis jetzt ausschließlich die Straße Novéant—Gorze, wobei vorbehalten bleibt, in den nächsten Tagen die Verbindung der nördlich dislozirten Korps über die Mosel-Brücken unterhalb Metz nach den Eisenbahn-Stationen von Remilly und Courcelles zu verlegen.

12. Nachrichtlich bemerke ich, daß in den nächsten Tagen in Ars sur Moselle 50 gezogene 12 Pfünder nebst Bedienungsmannschaft eintreffen werden, welche zur Verstärkung der Cernirungslinie und demnächst zur Theilnahme am Bombardement von Metz bestimmt sind.

Eine Verwendung dieser oder unserer Feldgeschütze zur Bekämpfung der Festungsartillerie von Metz würde vorläufig meinen Absichten nicht entsprechen.

13. Die vom Feinde beantragte Auswechselung der Blessirten und Gefangenen kann Seitens der Korps unter der streng festzuhaltenden Bedingung erfolgen, daß die Offiziere nach ihrer Charge an Ort und Stelle, die Mannschaften nach ihrer Zahl Zug um Zug ausgewechselt werden. Mein Gesichtspunkt dabei ist, möglichst alle unsere Verwundeten aus Metz zurück zu erhalten, bevor das Bombardement und die Noth dort beginnen.

Digitized by Google

14. Die durchweg günstige Lage, in welcher sich die Cernirungs-Armee befindet, könnte nur durch den Ausbruch von Epidemien gefährdet werden. Um diese nach Kräften zu verhindern, mache ich es sämmtlichen Herren Generalen der Armee zur dringenden Pflicht, in den von ihnen besetzten Rayons die nicht beschäftigten Leute zu stetigem Erhöhen der Erde über den Leichenhügeln zu verwenden.

Uebrigens wird meinerseits Sorge getragen werden, daß schleunigst Leibbinden, Zelte für die Vorposten und bittere Elixire herangeschafft werden.

15. Nachdem nunmehr die Armee-Abtheilung des Kronprinzen von Sachsen den Marsch weiter nach Westen fortgesetzt hat, werden die der I. Armee, resp. den Armee-Korps in der Disposition vom 19ten August überwiesenen Rayons nach Westen resp. Nordwesten wie folgt erweitert:

Die nördliche Grenze für die I. Armee auf dem linken Mosel-Ufer bleibt die Chaussee Conflans—Etain bis gegen Verdun exkl. der an der Chaussee gelegenen Ortschaften.

Das III. Armee-Korps requirirt nördlich bis zur Linie Hatrize—Fleville—Vaudoncourt—Damvillers und von da westlich bis zur Maas, die genannten Ortschaften inkl.

Das II. Korps von dieser Linie nördlich bis zur Straße Briey—Longuyon exkl. Ortschaften an dieser Straße.

Das IX. Korps nördlich der Straße Briey—Longuyon inkl. Ortschaften an dieser Straße, nach Osten bis zum Mosel-Thalrande.

Das X. Korps requirirt im Mosel-Thale links des Flusses bis gegen Thionville.

Die immer weiter auszusendenden Requisitions-Kommandos dienen zugleich als Rückendeckung der Armee vor Metz.

Der General der Kavallerie.
gez. Friedrich Karl.

Digitized by Google

Anlage Nr. 56.

Befehl

des Marschalls Bazaine für den 26sten August.

(Entnommen Fay: Journal d'un officier de l'armée du Rhin.)

„Le 3e corps laissera une division à Metz; elle prendra position en avant de Queuleu vers Grigy. — Les trois autres divisions, la cavalerie, l'artillerie, iront s'établir en arrière de Noisseville, refusant leur droite qui sera appuyée à la route de Sarrelouis, la gauche sur la hauteur entre Mey et Nouilly, au bois de Mey. —

Le 4e corps, en avant de Grimont à 1800m., perpendiculairement à la route de Sainte-Barbe, la droite près du bois de Mey se reliant au 3e corps, la gauche à 1200m. de Villers l'Orme; cavalerie en avant; il prendra le pont d'amont de Chambière. —

Le 6e corps; en avant du bois de Grimont, en arrière de Villers l'Orme, sa droite à hauteur de la gauche du 4e corps, mais refusant sa gauche jusqu'à la côte 216, à gauche de la route de Bouzonville; sa cavalerie en avant pont d'aval. — Le 2e corps, en 2e ligne, derrière le 3e, la droite à la ferme de Bellecroix, la gauche sur les hauteurs de rive droite du ravin de Vantoux; il passera par la porte de France, puis par celle des Allemands, et prendra la route de Sarrelouis. — Les divisions de cavalerie des 3e et 2e corps, sur le flanc droit de leur corps, pour l'éclairer. — Les réserves d'artillerie et les compagnies du génie suivront leurs corps et se placeront derrière la 2e ligne de leurs corps.

La garde, le corps de réserve de cavalerie, la réserve générale d'artillerie entre le fort Saint-Julien et le bois de

Digitized by Google

Grimont, à cheval sur la route de Bouzonville; la gauche en arrière de Chatillon, la droite vers la gauche du 2e corps. — Ils passeront par les ponts de Chambière après les 4e et 6e corps, vers 7 heures et demie du matin probablement. Grand quartier-général au village de Saint-Julien. — Tous les services et les bagages à Chambière.

Le 6e corps laissera à ses lignes un régiment d'infanterie, un de cavalerie; le 2e corps, également; le 4e, un régiment d'infanterie seulement; le 3e corps un bataillon à Montigny. — Ces troupes se feront voir et la cavalerie exécutera des reconnaissances."

Zusätze für den 31sten August.

„Le 3e commencera sont mouvement de bonne heure, sa 2e division restera à Metz. Le 4e arrivera à 6 heures au plus tard sur les bords de la Moselle et la franchira par les trois ponts à la fois. — Le 6e pourra probablement commencer le passage vers 7 heures et quart; la garde à 8 heures et demie, la réserve générale d'artillerie à 9 heures et quart et le corps de réserve de cavalerie à 10 heures."

„Il y aura un officier de l'état-major à chaque pont, pendant toute la durée du mouvement de l'armée; un officier de l'état-major de chaque corps et de chaque division surveillera également le passage du corps et de la division auxquels ils appartiennent."

Digitized by Google

Anlage Nr. 57.

Instructions sommaires pour l'attaque du 31e août.

(Entnommen Bazaine: L'armée du Rhin.)

„Le 3e corps cherchera à aborder la position de Saint-Barbe par la gauche (château de Chanly), et prendra position à la côte 319 du bois de Cheuby et à Avancy (270). Le 4e corps abordera la position de Saint-Barbe par la droite (Villers l'Orme, Failly et Vremy), et fera son possible pour aller prendre position à Sanry-les-Vigy. Le 6e corps abordera les positions en avant de Chieulles, Charly, Malroy, et se portera sur Antilly, où il prendra position, appuyant sa gauche sur Argancy. Le 2e corps suivra la marche du 3e, en veillant sur la droite, et est placé sous les ordres du maréchal Le Boeuf. La Garde en réserve."

Digitized by Google

Anlage Nr. 58.

Verlustlisten für die Schlacht bei Noisseville.

Stäbe und Truppentheile.	Todt oder in Folge der Verwundung gestorben.			Verwundet.			Vermißt.			Summe.		
	Offiziere und Offizierdienstthuende.	Mannsch.	Pferde.	Offiziere und Offizierdienstthuende.	Mannsch.	Pferde.	Offiziere und Offizierdienstthuende.	Mannsch.	Pferde.	Offiziere und Offizierdienstthuende.	Mannsch.	Pferde.
I. Armee-Korps.												
General-Kommando	—	—	2	—	—	1	—	—	—	—	—	3
1ste Inf.-Division.												
1ste Inf.-Brig. Gren.-Regt. Kronprinz (1stes Ostpreuß.) Nr. 1 . .	7	95	—	12	186	1	—	28	—	19	309	1
1ste Inf.-Brig. 5tes Ostpr. Inf.-Regt. Nr. 41 . .	—	24	1	3	75	1	—	—	2	3	99	4
2te Inf.-Brig. 2tes Ostpr. Gren.-Regt. Nr. 3 . . .	2	85	1	5	183	—	—	5	—	7	273	1
2te Inf.-Brig. 6tes Ostpr. Inf.-Regt. Nr. 43 . .	2	109	5	14	259	3	—	37	—	16	405	8
Ostpreuß. Jäger-Bat. Nr. 1	—	—	—	1	4	—	—	—	—	1	4	—
Litthauisch. Drag.-Regt. Nr. 1 (Prinz Albrecht von Preußen)	—	6	13	—	25	25	—	—	—	—	31	38
1ste Fuß-Abtheil. Ostpreuß. Feld-Art.-Regts. Nr. 1 . .	1	6	18	5	47	23	—	—	—	6	53	41
3te Feld-Pionier-Kompagnie	—	—	—	—	1	—	—	—	—	—	1	—
Summe:	12	325	38	40	780	53	—	70	2	52	1175	93

Digitized by Google

Stäbe und Truppentheile.	Todt oder in Folge der Verwundung gestorben.			Verwundet.			Vermißt.			Summe.		
	Offiziere und Offizierdienst-thuende.	Mannsch.	Pferde.	Offiziere und Offizierdienst-thuende.	Mannsch.	Pferde.	Offiziere und Offizierdienst-thuende.	Mannsch.	Pferde.	Offiziere und Offizierdienst-thuende.	Mannsch.	Pferde.
2te Inf.-Division.												
3te Inf.-Brig. 3tes Ostpr. Gren.-Regt. Nr. 4. . .	1	22	—	11	177	1	—	55	—	12	254	1
3te Inf.-Brig. 7tes Ostpr. Inf.-Regt. Nr. 44 .	1	146	—	6	304	—	2	90	—	9	540	—
4te Inf.-Brig. 8tes Ostpr. Inf.-Regt. Nr. 45 .	6	47	2	4	79	—	—	16	—	10	142	2
Ostpreuß. Drag.-Regt. Nr. 10	—	—	1	—	1	—	—	—	—	—	1	1
3te Fuß-Abtheil. Ostpreuß. Feld-Art.-Regts. Nr. 1 . .	—	5	17	3	18	11	—	—	—	3	23	28
				Außerdem: 1 Stabs-Arzt						Außerdem: 1 Stabs-Arzt		
Summe:	8	220	20	24	579	12	2	161	—	34	960	32
				Außerdem: 1 Stabs-Arzt						Außerdem: 1 Stabs-Arzt		
Korps-Artillerie.												
Ostpreuß. Feld-Art.-Regt. Nr. 1. Stab	—	—	1	—	—	1	—	—	—	—	—	2
Ostpreuß. Feld-Art.-Regt. Nr. 1. 2te Fuß-Abtheil. .	2	5	22	1	44	49	—	—	1	3	49	72
Ostpreuß. Feld-Art.-Regt. Nr. 1. Reit. Abtheil. . .	—	4	13	1	14	21	—	—	—	1	18	34
Summe:	2	9	36	2	58	71	—	—	1	4	67	108

Gesammtverlust des I. Armee-Korps.

General-Kommando	—	—	2	—	—	1	—	—	—	—	—	3
1ste Infanterie-Division . .	12	325	38	40	780	53	—	70	2	52	1175	93
2te Infanterie-Division . . .	8	220	20	24	579	12	2	161	—	34	960	32
				Außerdem: 1 Stabs-Arzt						Außerdem: 1 Stabs-Arzt		
Korps-Artillerie	2	9	36	2	58	71	—	—	1	4	67	108
Summe:	22	554	96	66	1417	137	2	231	3	90	2202	236
				Außerdem: 1 Stabs-Arzt						Außerdem: 1 Stabs-Arzt		

Digitized by Google

Stäbe und Truppentheile.	Todt oder in Folge der Verwundung gestorben.			Verwundet.			Vermißt.			Summe.		
	Offiziere und Offizierdienstthuende.	Mannsch.	Pferde.	Offiziere und Offizierdienstthuende.	Mannsch.	Pferde.	Offiziere und Offizierdienstthuende.	Mannsch.	Pferde.	Offiziere und Offizierdienstthuende.	Mannsch.	Pferde.
VII. Armee-Korps.												
28ste Inf.-Brigade.												
5tes Westf. Inf.-Regt. Nr. 53	—	3	—	2	21	—	—	—	—	2	24	—
2tes Hann. Inf.-Regt. Nr. 77	—	—	—	—	1	—	—	—	—	—	1	—
Summe:	—	3	—	2	22	—	—	—	—	2	25	—
IX. Armee-Korps.												
18te Inf.-Division.												
35ste Inf.-Brig. Magdeb. Füs.-Regt. Nr. 36	1	2	—	—	23	—	—	—	—	1	25	—
35ste Inf.-Brig. Schlesw. Inf.-Regt. Nr. 84	—	—	—	—	2	—	—	—	—	—	2	—
36ste Inf.-Brig. 2tes Schles. Gren.-Regt. Nr. 11	—	3	—	2	27	—	—	—	—	2	30	—
36ste Inf.-Brig. Holstein. Inf.-Regt. Nr. 85	1	33	—	4	96	—	—	—	—	5	129	—
Magdeb. Drag.-Regt. Nr. 6	—	—	—	—	1	—	—	—	—	—	1	—
1ste Fuß-Abth. Schlesw.-Holst. Feld.-Art.-Regts. Nr. 9	—	—	—	—	1	8	—	—	—	—	1	8
Summe:	2	38	—	6	150	8	—	—	—	8	188	8
Großherzogl. Hessische (25ste) Division.												
2tes Infanterie-Regiment	—	—	—	—	2	—	—	—	—	—	2	—
1stes Jäger-Bataillon	—	—	—	—	1	—	—	—	—	—	1	—
Summe:	—	—	—	—	3	—	—	—	—	—	3	—
Gesammtverlust des IX. Armee-Korps.												
18te Infanterie-Division	2	38	—	6	150	8	—	—	—	8	188	8
Großherzoglich Hessische (25ste) Division	—	—	—	—	3	—	—	—	—	—	3	—
Summe:	2	38	—	6	153	8	—	—	—	8	191	8

Digitized by Google

Stäbe und Truppentheile.	Todt oder in Folge der Verwundung gestorben.			Verwundet.			Vermißt.			Summe.		
	Offiziere und Offizierdienst-thuende.	Mannsch.	Pferde.	Offiziere und Offizierdienst-thuende.	Mannsch.	Pferde.	Offiziere und Offizierdienst-thuende.	Mannsch.	Pferde.	Offiziere und Offizierdienst-thuende.	Mannsch.	Pferde.
3te Reserve-Division.												
Kombin. Linien-Inf.-Brig. — 2tes Pos. Inf.-Regt. Nr. 19	1	15	—	5	97	—	—	—	—	6	112	—
Kombin. Linien-Inf.-Brig. — 1stes Hess. Inf.-Regt. Nr. 81	1	13	—	4	76	2	—	—	—	5	89	2
3te Landwehr-Division.												
5te Landw.-Brig. — Kombin. Westpreuß. Landw.-Regt.	2	1	—	2	31	—	—	—	—	4	32	—
5te Landw.-Brig. — Kombin. Niederschl. Landw.-Regt.	1	3	—	3	35	—	—	4	—	4	42	—
				Außerdem: 1 Stabs-Arzt						Außerdem: 1 Stabs-Arzt		
6te Landw.-Brig. — 1stes kombin. Pos. Landw.-Regt.	2	6	—	—	58	—	—	5	—	2	69	—
6te Landw.-Brig. — 2tes kombin. Pos. Landw.-Regt.	—	11	—	4	50	—	—	2	—	4	63	—
5tes Ref.-Ulanen-Regt.	—	1	—	—	—	1	—	—	2	—	1	3
Art.-Ref.-Abth. des V. Armee-Korps	—	—	—	—	2	3	—	—	—	—	2	3
Art.-Ref.-Abth. des XI. Armee-Korps	—	—	5	—	9	2	—	—	—	—	9	7
Summe:	7	50	5	18	358	8	—	11	2	25	419	15
				Außerdem: 1 Stabs-Arzt						Außerdem: 1 Stabs-Arzt		
3te Kavallerie-Division.												
7te Kav.-Brigade.												
Westfäl. Ulanen-Regt. Nr. 5	1	—	—	—	5	5	—	1	3	1	6	8
2tes Hannov. Ulanen-Regt. Nr. 14	—	1	2	—	4	4	—	—	—	—	5	6
1ste reit. Batt. Art.-Regts. Nr. 7	—	—	—	—	2	—	—	—	—	—	2	—
Summe:	1	1	2	—	11	9	—	1	3	1	13	14

Digitized by Google

Gesammtverlust
in der Schlacht bei Noisseville.

Stäbe und Truppentheile.	Todt oder in Folge der Verwundung gestorben.			Verwundet.			Vermißt.			Summe.		
	Offiziere und Offizierdienstthuende.	Mannsch.	Pferde.	Offiziere und Offizierdienstthuende.	Mannsch.	Pferde.	Offiziere und Offizierdienstthuende.	Mannsch.	Pferde.	Offiziere und Offizierdienstthuende.	Mannsch.	Pferde.
I. Armee-Korps	22	554	96	66	1417	137	2	231	3	90	2202	236
				Außerdem: 1 Stabs-Arzt						Außerdem: 1 Stabs-Arzt		
VII. Armee-Korps	—	3	—	2	22	—	—	—	—	2	25	—
IX. Armee-Korps	2	38	—	6	153	8	—	—	—	8	191	8
3te Reserve-Division . . .	7	50	5	18	358	8	—	11	2	25	419	15
				Außerdem: 1 Stabs-Arzt						Außerdem: 1 Stabs-Arzt		
3te Kavallerie-Division . .	1	1	2	—	11	9	—	1	3	1	13	14
Summe:	32	646	103	92	1961	162	2	243	8	126	2850	273
				Außerdem: 2 Stabs-Aerzte						Außerdem: 2 Stabs-Aerzte		

Digitized by Google

Namentliches Verzeichniß der gebliebenen, verwundeten, sowie der vermißten Offiziere, Offizierdienstthuenden und Aerzte.

Stäbe und Truppentheile.	Todt oder in Folge der Verwundung gestorben.	Verwundet.
Gren.-Regt. Kronprinz (1stes Ostpreuß.) Nr. 1.	1) Hptm. v. Gersdorff. 2) " v. Arnim. 3) " Walden. 4) Pr.-Lt. Hörnecke. 5) Sek.-Lt. v. Schau. 6) " v. Schleußing. 7) " Lehmann.	1) Pr.-Lt. Oehlmann. 2) Sek.-Lt. Neide. 3) " Barkowski II. 4) " Kleist. 5) " v. Hegener I. 6) " Sembritzky. 7) " v. d. Trenck. 8) " Feyerabend. 9) " Borcke. 10) " v. Massenbach. 11) Port.-Fähnr. v. Creytz. 12) Vice-Feldw. Frobeen.
5tes Ostpreuß. Inf.-Regt. Nr. 41.	. . . . .	1) Hptm. Jany. 2) Sek.-Lt. Lunitz. 3) Port.-Fähnr. Göttlich.
2tes Ostpreuß. Gren.-Regt. Nr. 3.	1) Major v. Arnim. 2) Sek.-Lt. Müller.	1) Hptm. Schliewen. 2) Sek.-Lt. Pauly. 3) " Schroeder. 4) Port.-Fähnr. Becker. 5) " Reiff.
6tes Ostpreuß. Inf.-Regt. Nr. 43.	1) Hptm. v. Keber. 2) Vice-Feldw. Reich.	1) Major Schwencke. 2) Hptm. Puppel. 3) " Behm. 4) " v. Hinüber. 5) Sek.-Lt. Kossak I. 6) " Lindenau. 7) " Sperling II. 8) " Diefke. 9) " Steil. 10) " Bock. 11) " v. Horn. 12) Vice-Feldw. Belthusen. 13) " Kolb. 14) " Rakowski.
Ostpreuß. Jäger-Bat. Nr. 1.	. . . . .	1) Sek.-Lt. v. Normann.

Digitized by Google

Stäbe und Truppentheile.	Todt oder in Folge der Verwundung gestorben.	Verwundet.
1ste Fuß-Abth. Ostpreuß. Feld-Art.-Regts. Nr. 1.	1) Hptm. v. Horn.	1) Pr.-Lt. v. Malonek. 2) " Christiani. 3) Sek.-Lt. Funck. 4) " v. Leslie. 5) " v. Marées.
3tes Ostpreuß. Gren.-Regt. Nr. 4.	1) Pr.-Lt. Hellwig.	1) Hptm. v. Kornatzki. 2) " Burrucker. 3) Pr.-Lt. v. Lettow-Vorbeck. 4) Sek.-Lt. Imme. 5) " Orth. 6) " Hellwig II. 7) " Neumann. 8) " Haase. 9) " Schadenberg. 10) Port.-Fähnr. v. Heyden II. 11) Vice-Feldw. Fiebelkorn.
7tes Ostpreuß. Inf.-Regt. Nr. 44.	1) Port.-Fähnr. Rüdiger.	1) Hptm. Caspari. 2) Pr.-Lt. v. Frantzius. 3) Sek.-Lt. Bar. Schuler-v. Senden. 4) " John. 5) " Ohlenschläger. 6) Vice-Feldw. Johannesson. Außerdem vermißt: 1) Sek.-Lt. Schroeder. 2) Vice-Feldw. Wegner.
8tes Ostpreuß. Inf.-Regt. Nr. 45.	1) Major v. Wedell. 2) Pr.-Lt. Roepell. 3) Sek.-Lt. Fischer. 4) " Wessel. 5) Port.-Fähnr. Rabe. 6) Vice-Feldw. Dahms.	1) Sek.-Lt. v. Reclam. 2) " Wundsch II. 3) " v. Katzler. 4) " Hevelke.
3te Fuß-Abth. Ostpreuß. Feld-Art.-Regts. Nr. 1.	. . . . .	1) Sek.-Lt. Morgen. 2) " Michaelis II. 3) Port.-Fähnr. Knospe. Außerdem: Stabs-Arzt Dr. Hinze.

Digitized by Google

Stäbe und Truppentheile.	Todt oder in Folge der Verwundung gestorben.	Verwundet.
2te Fuß-Abth. Ostpreuß. Feld-Art.-Regts. Nr. 1.	1) Sek.-Lt. Grolp. 2) " v. Horn.	1) Hptm. Schmidt.
Reit. Abth. Ostpreuß. Feld-Art.-Regts. Nr. 1.	. . . . .	1) Hptm. Cruse.
5tes Westf. Inf.-Regt. Nr. 53.	. . . . .	1) Sek.-Lt. v. Albedyll. 2) " vom Dahl.
Magdeb. Füs.-Regt. Nr. 36.	1) Sek.-Lt. Strauß.	. . . . .
2tes Schles. Gren.-Regt. Nr. 11.	. . . . .	1) Major v. Hauteville. 2) Vice-Feldw. Münch.
Holstein. Inf.-Regt. Nr. 85.	1) Vice-Feldw. Stückradt.	1) Pr.-Lt. v. Scholten. 2) Sek.-Lt. v. Forckenbeck. 3) " Schmidt. 4) Vice-Feldw. Gloy.
2tes Pos. Inf.-Regt. Nr. 19.	1) Sek.-Lt. Tietze.	1) Hptm. v. Obernitz. 2) Port.-Fähnr. Arnold. 3) Vice-Feldw. Pieper. 4) " Landwehr. 5) " v. Radziewski.
1stes Hessisches Inf.-Regt. Nr. 81.	1) Vice-Feldw. Scharlock.	1) Sek.-Lt. Budde. 2) " Baumann. 3) " Weste. 4) Vice-Feldw. Kügelgen.

Digitized by Google

Stäbe und Truppentheile.	Todt oder in Folge der Verwundung gestorben.	Verwundet.
Komb. Westpreuß. Landw.-Regt.	1) Pr.-Lt. Orlovius. 2) Port.-Fähnr. Douglas.	1) Major v. Schachtmeyer. 2) Pr.-Lt. Döring.
Komb. Niederschl. Landw.-Regt.	1) Hptm. Wiebener.	1) Major Hülsemann. 2) Hptm. Mulski. 3) Sek.-Lt. v. Massenbach. Außerdem: Stabs-Arzt Dr. Heymer.
1stes komb. Pos. Landw.-Regt.	1) Oberst-Lt. Frhr. v. Bönigk. 2) Pr.-Lt. Hartog.	. . . . .
2tes komb. Pos. Landw. Regt.	. . . . .	1) Pr.-Lt. Uttech. 2) " Boehm. 3) Sek.-Lt. Reusch. 4) Port.-Fähnr. Licht.
Westf. Ulanen-Regt. Nr. 5.	1) Major Poten.	. . . . .

Digitized by Google

Verluste

der Rhein-Armee in der Schlacht bei Noisseville.

(Entnommen: Journal d'un officier de l'armée du Rhin.)

Armee-Korps.	Offiziere				Unteroffiziere und Soldaten.			
	todt	verwundet	vermißt	Summe	todt	verwundet	vermißt	Summe
Garde	—	—	—	—	—	2	—	2
2tes	—	4	—	4	8	96	22	126
3tes	20	67	2	89	164	1448	422	2034
4tes	6	25	1	32	71	610	186	867
6tes	3	16	1	20	42	223	103	368
Summe:	29	112	4	145	285	2379	733	3397

Digitized by Google

Ich bestelle hiermit die von der Königl. Hofbuchhandlung von E. S. Mittler & Sohn in Berlin, SW. Kochstr. 69. 70., hergestellte

Original-Einbanddecke	I	(für Heft 1—5)
"	II	(" " 6—9)
"	III	(" " 10—13)
"	IV	(" " 14—18)
"	V	(" " 19—20)
Original-Kartenmappe	I	(zu Band I u. II, Heft 1—9)
"	II	(" " III " IV^1, " 10—15)
"	III	(" " IV^2 " V, " 16—20).

Nicht Gewünschtes wolle man durchstreichen.

Ort: Name:

.....

.....

Digitized by Google

v. Schleinitz. Vergleichende Betrachtungen über die Schlachten von Belle-Alliance und Königgrätz in strategischer und taktischer Beziehung. *M.* 2,—.
Schneider, Louis. Aus meinem Leben. 3 Bde. *M.* 20,—.
Seidler. Die Dressur des Pferdes. 2 Bde. *M.* 13,—.
Seubert. Die Taktik der Gegenwart in Beispielen aus den Feldzügen der letzten sechzehn Jahre. *M.* 5,—.
Stumm. Der russische Feldzug nach Chiwa. I. Theil. *M.* 12,—.
— — Aus Chiwa. Berichte. *M.* 4,—.
v. Taysen. Das militärische Testament Friedrichs des Grossen. *M.* 2,—.
— — Friedrichs des Grossen Lehren vom Kriege und deren Bedeutung für den heutigen Truppenführer. *M.* 2,—.
— — Die militärische Thätigkeit Friedrichs des Grossen im Jahre 1780. *M.* —,80.
v. Todleben. Die Vertheidigung von Sebastopol. Zwei Theile mit Atlas. *M.* 210,—.
v. Todleben. Die Vertheidigung von Sebastopol. Billige Ausgabe. *M.* 60,—.
— — Der Minenkrieg vor Sebastopol im Jahr 1854—55. Mit Plänen. *M.* 17,—.
Transfeldt. Dienst-Unterricht für den Infanteristen. 8. Auflage. *M.* —,60.
Uebersichtskarte der Eisenbahnen Deutschlands. Bearbeitet im Reichs-Eisenbahnamt. 1881. *M.* 5,—.
Ueberweg-Heinze. Grundriss der Geschichte der Philosophie. I. Theil 6. Aufl. *M.* 5,—. II. Theil 6. Aufl. *M.* 5,—. III. Theil 5. Aufl. *M.* 7,—.
v. Verdy du Vernois. Studien über Truppenführung. I.: die Infanterie-Division im Verbande des Armee-Korps. 4 Hefte. *M.* 9,—
— — II.: die Kavallerie-Division im Armee-Verbande. 3 Hefte. *M.* 8,80.
Verzeichniss der Kaiserlich Deutschen Consulate. Auswärtiges Amt des Deutschen Reiches. 1881. *M.* 1,50.
Zur Orientirung über Organisation, Ausbildung und Taktik der französischen Armee. (Unter der Presse.)

Anzeigeblatt steht auf Verlangen zu Diensten

das sachlich geordnete **Verzeichniß aller im Verlage der Königl. Hofbuchhandlung von E. S. Mittler und Sohn in Berlin erschienenen militärischen Werke** (einbegriffen Marine-Literatur), durch alljährlich im Herbst erscheinende Nachträge bis auf die neueste Zeit ergänzt.

Zum Einbinden des Generalstabswerkes

haben wir die bekannten **Original-Einbanddecken** (Preis à *M.* 1,25) und die damit im Aeußern übereinstimmenden **Kartenmappen** (Preis à *M.* 1,50) anfertigen lassen, die wir zur besten Aufbewahrung des nun abgeschlossenen Werkes auf unten angehängter Bestell-Postkarte zu bestellen bitten.

Zu handlichem Gebrauch des Werkes ist die Eintheilung der Bände in Rücksicht auf möglichst gleichmäßigen äußeren Umfang derselben erfolgt.

Es bilden demnach den I. Band Heft 1 bis 5, den II. Band Heft 6 bis 9, den III. Band Heft 10 bis 13, den IV. Band Heft 14 bis 18, den V. Band Heft 19 und 20. Die Titel und die Inhaltsverzeichnisse der Bände IV und V sind dem 20. Hefte angefügt.

Aus demselben Grunde sind die Karten abweichend von der Bandeintheilung des Textes vertheilt worden: die erste Kartenmappe umfaßt die Karten zu Heft 1—9, die zweite Kartenmappe die zu Heft 10—15 (d. h. also bis zu Seite 782 des III. Textbandes) und die dritte Mappe die Karten des 16.—20. Heftes (d. h. von Seite 783 des IV. Bandes und die des V. Bandes).

Bücher-Bestellzettel.

Zur Frankirung mit einer 3 Pf. Marke

An

die Buchhandlung von .....

zu

.....

Rückseite der Bestellkarte umstehend!

Druck von E. S. Mittler u. Sohn in Berlin, Kochstraße 69. 70.

Digitized by Google

Digitized by Google

Digitized by Google

Ger 23006.2
B
Hc 1 9

HARVARD COLLEGE LIBRARY
H. NELSON GAY
RISORGIMENTO COLLECTION
COOLIDGE FUND
1931

Digitized by Google

3 2044 098 641 202

Digitized by Google